




ҚАЗАҚСТАН РЕСПУБЛИКАСЫНЫҢ ЭКОЛОГИЯ  
ЖӘНЕ ТАБИҒИ РЕСУРСТАР МИНИСТРЛІГІ

«ҚАЗГИДРОМЕТ» РМҚ  
ҒЫЛЫМИ-ЗЕРТТЕУ ОРТАЛЫҒЫ

КАСПИЙ ТЕҢІЗІНІҢ №8 БЮЛЛЕТЕНІ

2023 ж. 24 ақпан, жұма



1-сурет. 2023 ж. 21 ақпан ғарыштан түсірілген Каспий теңізінің  
NAGA/GSFC фотосуреті

**2023 Ж. 23-28 АҚПАН АРАЛЫҒЫНА АРНАЛҒАН  
КАСПИЙ ТЕҢІЗІНІҢ ОРТАҒЫ БӨЛІГІ ДЕҢГЕЙІНІҢ ЖӘНЕ  
ЖЕЛШЕГЕРМЕ ЖӘНЕ ЖЕЛКӨТЕРМЕ ҚҰБЫЛЫСТАРЫНЫҢ  
БОЛЖАМЫ**

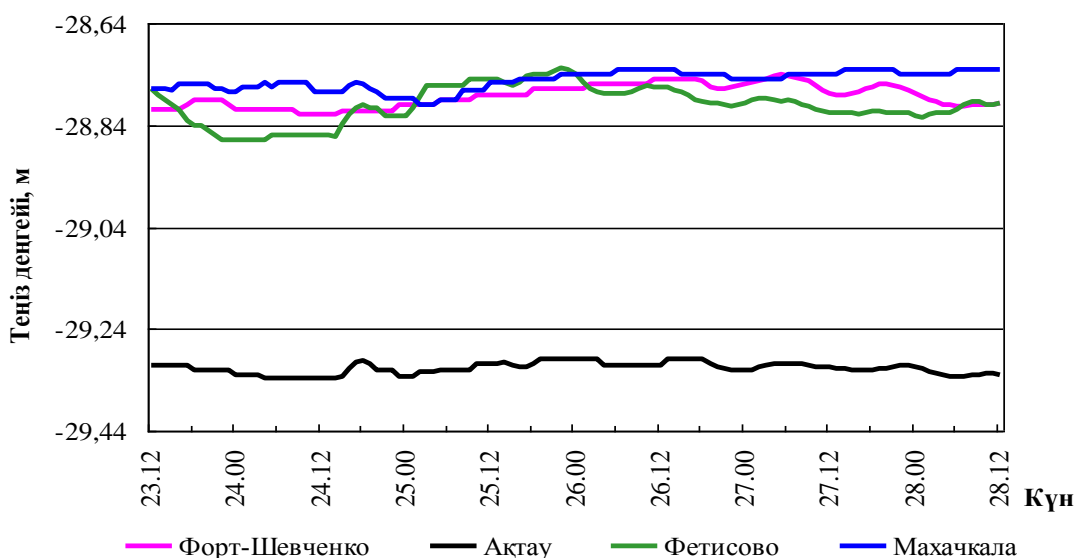
**ТЕҢІЗ ДЕҢГЕЙІ.**

23-28 ақпан аралығында теңіз деңгейінің минус 28,91м шамасында ауытқуы күтілуде. Теңіз деңгейінің ауытқу диапазоны минус 28,73м-ден минус 29,34м аралығында болуы мүмкін.

2-суретте Каспий теңізінің Ортаңғы бөлігіндегі әртүрлі нүктелердегі теңіз деңгейінің болжамды мәндерінің графигі көрсетілген.

**ЖЕЛШЕГЕРМЕ-ЖЕЛКӨТЕРМЕ ҚҰБЫЛЫСТАР.**

Форт-Шевченко, Ақтау, Фетисово және Махачкала аймағында желшегерме және желкөтерме құбылыстары күтілмейді, теңіз деңгейінің ауытқуы 15 см-ден аспайды.



2-сурет. Орта Каспий пункттеріндегі теңіз деңгейінің болжамы

## ҚАЗАҚСТАН ЖАҒАЛАУЫНЫҢ ӘРТҮРЛІ ПУНКТТЕРІНДЕ БОЛАТЫН ТЕҢІЗ ДЕҢГЕЙІНІҢ БОЛЖАМАЛЫ МӘНДЕРІ

Пункттың атауы	Ең жоғары		Ең төмен		Орташа
	теңіз деңгейі, см (БЖ м)	күні, уақыты. ГОУ*	теңіз деңгейі, см (БЖ м)	күні, уақыты. ГОУ*	теңіз деңгейі, см (БЖ м)
<b>Орта Каспий</b>					
Форт-Шевченко	<b>-74</b> (-28,74)	2023/02/27 04:00:00	<b>-82</b> (-28,82)	2023/02/24 09:00:00	<b>-78</b> (-28,78)
Ақтау	<b>-130</b> (-29,30)	2023/02/25 19:00:00	<b>-134</b> (-29,34)	2023/02/24 04:00:00	<b>-132</b> (-29,32)
Фетисово	<b>-73</b> (-28,73)	2023/02/25 22:00:00	<b>-87</b> (-28,87)	2023/02/23 22:00:00	<b>-80</b> (-28,80)
Махачкала	<b>-73</b> (-28,73)	2023/02/26 06:00:00	<b>-80</b> (-28,80)	2023/02/25 02:00:00	<b>-75</b> (-28,75)

ГОУ\*- гринвич орташа уақыты

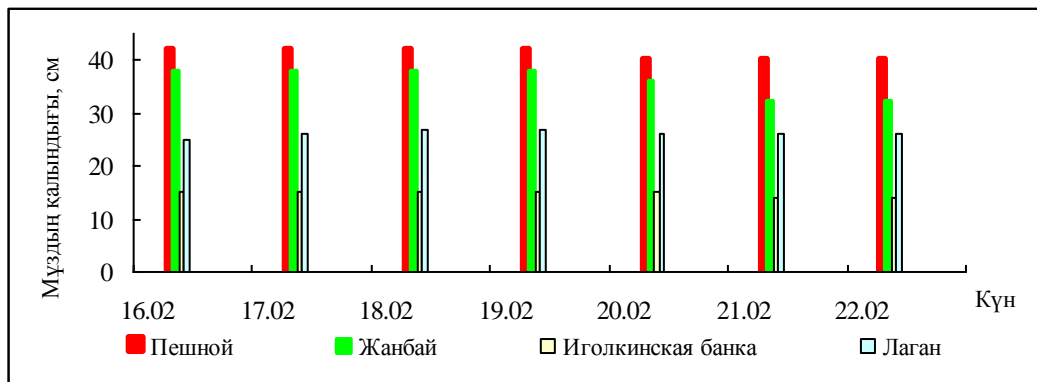
### 2023 Ж. 16-22 АҚПАН АРАЛЫҒЫНДАҒЫ ТЕҢІЗ ДЕҢГЕЙІНІҢ ЖАҒДАЙЫНА ШОЛУ

Қазгидрометтің Пешной, Жанбай, Құлалы аралы теңіз станциялары мен посттарының, сондай-ақ Росгидрометтің (Тюлений аралы) жедел мәліметтері бойынша, Каспий теңізінің солтүстік бөлігінде теңіз деңгейінің орташа мәні минус 28,62 м-ге тең.

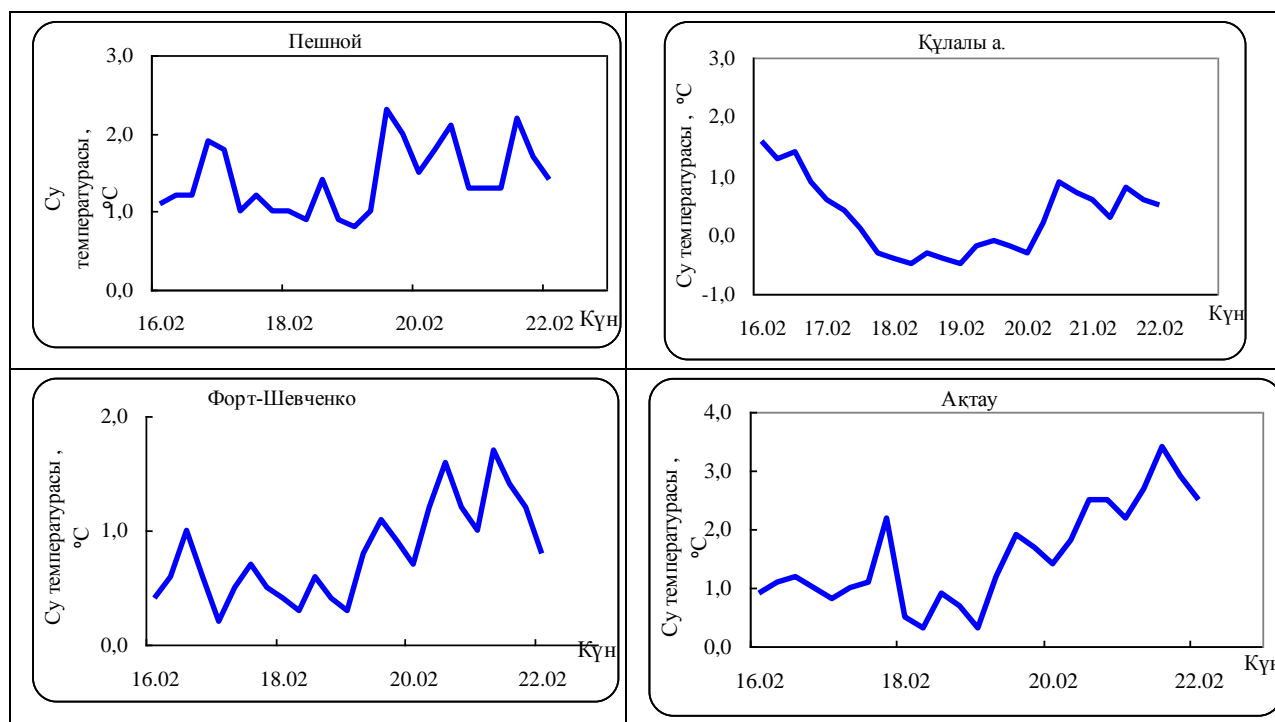
Қазгидрометтің Форт-Шевченко, Ақтау, Фетисово теңіз станциялары мен посттарының және Росгидрометтің (Махачкала) жедел мәліметтері бойынша, Каспий теңізі суы терең бөлігінде деңгейінің орташа мәні минус 28,86 м-ге, ең жоғарғы мәні минус 28,72 м-ге, ең төменгі мәні минус 29,41 м-ге сәйкес келді.

## 2023 ж. 16-22 ақпан аралығындағы Каспий теңізіндегі мұз жағдайына ШОЛУ

Спутниктік суреттер (1-сурет) және Каспий теңізінің солтүстік жағалауындағы теңіз станциялары мен посттарынан алынған жедел деректерге сәйкес, толық мұздату байқалады.



3-Сурет. Теңіз станцияларының пайдалану деректері бойынша мұздың қалыңдығы



4-Сурет. Стационарлық станциялардағы деректер бойынша судың температурасы

**СОЛТУСТІК-ШЫҒЫС ЖАҒАЛАУДАҒЫ ЖЕЛШЕГЕРМЕ-ЖЕЛКӨТЕРМЕ  
ҚҰБЫЛЫСТАРЫНЫҢ ҚАУІП-ҚАТЕР ӨЛШЕМДЕРІ**

	<b>Көтерілу/Төмендеу, см</b>	<b>Сипаттамасы***</b>	<b>Салдары</b>
<b>Желкөгерме</b>	50	Өте қиын кезең	жағалаудың су басуы 5 км-ге дейін
	65	Қауіпті	бөгеттер мене үйлердің су басуы 10 км дейін
	110	Аса қауіпті	жағалаудың су басуы, бөгеттердің және үйлердің су басуы 10 км астам
<b>Желшегерме</b>	-50	Өте қиын кезең	кішкене кемелердің жүзуінің қиындауы
	-65	Қауіпті	кішкене және орта кемелердің жүзуінің қиындауы
	-100	Аса қауіпті	кемелер қайынға тұрып қалуы мүмкін

\* Есептік сипаттамалар Каспий теңізі жағдайына «Қазгидромет» РМК жасаған Дат гидравликалық институтының МИКЕ 21 гидродинамикалық модулін қолдану арқылы алынған. Есептеу барысында теңіз деңгейін бақылау мәлеметтері және 24-120 сағаттың қысым алабының сандық болжауы пайдаланылған.

\*\* Ерекше белгілерді анықтаған кезде жергілікті жағдайлар есепке алынды.

\*\*\* Желшегерме-желкөтерме құбылыстары биіктігінің өте қиын кезеңі 50% қамтамасыздықпен, қауіпті - 25% қамтамасыздығымен, аса қауіпті - 2 % қамтамасыздығымен анықталды. Есептеу 1940-2020 жж. Т Пешной деректері бойынша жасалған.

*БЖ – Балтық жүйесі*

Бюллетень Каспий теңізінің гидрометеорологиялық зерттеулер басқармасында  
құрастырылды

Мекенжайы: 050022, Алматы, Абай даңғ. 32, Тел.: 255-84-06

e-mail: [kaspy@meteo.kz](mailto:kaspy@meteo.kz)

Құрастырған: Васенина Е.И.

Тексерген: Ивкина Н.И.

Қазақшаға аударған: Наурозбаева Ж.К.

Бюллетеньдегі материалдарды пайдаланған кезде міндетті түрде

«Қазгидромет» РМК-ге сілтеме жасау керек.