



ҚР Экология және табиғи ресурстар министрлігінің "Қазгидромет" шаруашылық жүргізу құқығындағы Республикалық мемлекеттік кәсіпорнының Шығыс Қазақстан және Абай облыстары бойынша филиалы

Өскемен қ. Потанин көшесі, 12

Тел.: 20-86-75, 20-86-68

**Күнделікті гидрологиялық бюллетень №134**

Мемлекеттік бақылау желісіндегі гидрологиялық мониторинг деректері бойынша Шығыс Қазақстан облысының су нысандарының жай-күйі туралы мәліметтер  
2026 жылғы 12 маусымдағы сағат 8-ге


Гидрологиялық бекеттердің атауы	Судың шектік деңгейі, см	Су деңгейі, см	Су деңгейінің тәулік ішінде өзгеруі, ± см	Су өтімі, м³/с	Мұз жағдайы және мұздың қалыңдығы, см
Боран а.- Кара Ертіс ө.	560	387	38	711	
Абылайкит а. – Ертіс ө.	350	263	-2		
Уварова а. – Ертіс ө.		244	-1		
Мойылды а.- Бас Теректі ө.		89	-1	0.85	
Қалжыр а.- Қалжыр ө.		342	-2	20.6	
Сарыөлен а.- Қандысу ө.		59	0	3.84	
Жұмба а.-Үлкен Бөкен ө.		212	-1	0.80	
Мироллюбовка а. - Қайынды ө.		96	0		
Маралды а. – Күршім ө.		246	-1	40.8	
Вознесенка а.- Күршім ө.	350	198	2	70.4	
Көкбастау а. - Нарын ө.		284	0	7.20	
Үлкен Нарын а.- Нарын ө.		146	0	11.4	
Берель а. – Бұқтырма ө.	290	152	8	174	
Барлық а. - Бұқтырма ө.	250(300з)	131	-2	305	
Сенное а. – Бұқтырма ө.		164	-4		
Лесная Пристань а.-Бұқтырма ө.	580	350	-6	325	
Малеевск а. - Хамир ө.		122	-2	43.0	
Берел а. - Акберел (Акбұлқак) ө.		352	1		
Аксу а.-Аксу ө.		80	-1	14.4	
Өрел а. - Өрел ө.		148	0	2.65	
Черновое (Акқайнар) а. - Черновая ө.		157	-1	2.33	
Средигорное а.- Левая Березовка ө.	200	71	1	1.34	
Кутиха а.- Тұрғысын ө.		99	15	50.6	
Соловьево а. - Березовка ө.	290	75	-1	0.65	
Алғабас а. – Сибө ө.		105	0		
Самсоновка а. – Абылайкит ө.	420	246	-1	4.79	
Асубұлак а. – Тайынты ө.		242	0	1.28	
Смолянка а. – Северное ө.		54	0	0.56	
Шаровка а. – Шаровка ө.		139	-1		
Риддер қ. – Үлбі ө.		378	-1		
Ульби Перевалочная а.–Үлбі ө.	380	67	-4	44.2	
Горная Ульбинка а. – Кіші Үлбі ө.	380	118	-1		
Отрадное а. - Дресвянка ө.		11	0	1.09	
Герасимовка а. - Ұлан ө.	480	280	0	2.51	
Белокаменка а. - Глубочанка ө.	334	204	-1	0.73	
Предгорное а.- Красноярка ө.	350	186	-1	2.88	
Каракожа а. - Оба ө.		149	-4	89.6	
Верх Уба а. - Оба ө.	450	168	-3		
Шемонаиха қ. – Оба ө.	430	85	-13	96.3	
Быструха а. - Малая Убинка ө.		369	0		
Гагарин а. - Жартас ө.		138	0	0.24	
Тұғыл а. – Бұқтырма су қ.		585	5		Толқу, судың келуі
Аксуат а. – Бұқтырма су қ.		576	-2		Толқу
Құйған а. – Бұқтырма су қ.		581	2		Толқу
Хайрузовка а. – Бұқтырма су қ.		576	-2		

Заводинка а. – Бұқтырма су қ.		572	-4		
Селезневка а. – Бұқтырма су қ.		568	-9		Судын қайтуы
Серебрянск қ. – Бұқтырма су қ.		568	-7		

### СЭС бойынша мәліметтер

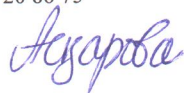
СЭС атауы	Қалыпты тірек деңгейі		Су деңгейі, м БЖ	Көлем, км <sup>3</sup>	Төгім, м <sup>3</sup> /с	Нақты ағын, м <sup>3</sup> /с	Ескерту
	Су деңгейі, м БЖ	Көлем, км <sup>3</sup>					
Бұқтырма СЭС (орта тәуліктік)	<b>394.84</b>	<b>49.62</b>	392.78	39.016	926	1190	
2025 жылғы БСЭС мәлімет			393.73	43.752		930	
Өскемен СЭС (с. 08:00)	<b>327.84</b>	<b>0.66</b>	327.23	0.634	786		
Шұлбі СЭС (с. 08:00)	<b>240.0</b>	<b>2.39</b>	239.74	2.317	658	141	Ульби+Оба

Директор



Л. Болатқан

Орындаған: Аскарова І.А.  
Тел.: 8 7232 20 86 75





Филиал Республиканского государственного предприятия "Казгидромет"  
Министерства экологии и природных ресурсов РК по Восточно-  
Казахстанской и Абайской областям

г. Усть-Каменогорск ул. Потанина, 12

Тел.: 20-86-75, 20-86-68

**Ежедневный гидрологический бюллетень №134**


Сведения о состоянии водных объектов Восточно-Казахстанской области, по данным гидрологического мониторинга на государственной сети наблюдений по состоянию на 8 часов 12 июня 2026 года

Название гидрологического поста	Критический уровень воды, см	Уровень воды, см	Изменение уровня воды за сутки, ±см	Расход воды, м <sup>3</sup> /с	Состояние водного объекта, толщина льда, см
р. Кара Ертис - с. Боран	560	387	38	711	
р. Ертис - с. Абылайкит	350	263	-2		
р. Ертис - с. Уварово		244	-1		
р. Бас Теректы - с. Мойылды		89	-1	0.85	
р. Калжыр - с. Калжыр		342	-2	20.6	
р. Кандысу - с. Сарыолен		59	0	3.84	
р. Улкен Бокен - с. Джумба		212	-1	0.80	
р. Кайынды - с. Миролюбовка		96	0		
р. Куршим - с. Маралды		246	-1	40.8	
р. Куршим - с. Вознесенка	350	198	2	70.4	
р. Нарын - с. Кокбастау		284	0	7.20	
р. Нарын - с. Улкен Нарын		146	0	11.4	
р. Буктырма - с. Берель	290	152	8	174	
р. Буктырма - с. Барлык	250(300з)	131	-2	305	
р. Буктырма - с. Сенное		164	-4		
р. Буктырма - с. Лесная Пристань	580	350	-6	325	
р. Хамир - с. Малеевск		122	-2	43.0	
р. Акберел (Акбулкак) – с. Берел		352	1		
р. Аксу - с. Аксу		80	-1	14.4	
р. Урыль - с. Урыль		148	0	2.65	
р. Черновая - с. Черновое (Аккайнар)		157	-1	2.33	
р. Левая Березовка - с. Средигорное	200	71	1	1.34	
р. Тургысын - с. Кутиха		99	15	50.6	
р. Березовка - с. Соловьево	290	75	-1	0.65	
р. Сибе - с. Алгабас		105	0		
р. Абылайкит - с. Самсоновка	420	246	-1	4.79	
р. Тайынты – с. Асубулак		242	0	1.28	
р. Смолянка - с. Северное		54	0	0.56	
р. Шаровка - с. Шаровка		139	-1		
р. Ульби - г. Риддер		378	-1		
р. Ульби - с. Ульби Перевалочная	380	67	-4	44.2	
р. Киши Ульби - с. Горная Ульбинка	380	118	-1		
р. Дресвянка - с. Отрадное		11	0	1.09	
р. Улан - с. Герасимовка	480	280	0	2.51	
р. Глубочанка - с. Белокаменка	334	204	-1	0.73	
р. Красноярка - с. Предгорное	350	186	-1	2.88	
р. Оба - с. Каракожа		149	-4	89.6	
р. Оба - с. Верхуба	450	168	-3		
р. Оба - г. Шемонаиха	430	85	-13	96.3	
р. Малая Убинка - с. Быструха		369	0		
р. Жартас - с. Гагарино		138	0	0.24	
вдхр. Буктырма - п. Тугыл		585	5		Волнение, нагон воды
вдхр. Буктырма - с. Аксуат		576	-2		Волнение
вдхр. Буктырма - с. Куйган		581	2		Волнение
вдхр. Буктырма - с. Хайрузовка		576	-2		
вдхр. Буктырма - с. Заводинка		572	-4		
вдхр. Буктырма - с. Селезневка		568	-9		Сгон воды
вдхр. Буктырма - г. Серебрянск		568	-7		

## Данные ГЭС

Название ГЭС	Нормальный подпорный уровень		Уровень воды, м БС	Объем, км <sup>3</sup>	Сброс, м <sup>3</sup> /с	Фактический приток, м <sup>3</sup> /с	Примечание
	Уровень воды, м БС	Объем, км <sup>3</sup>					
Б ГЭС (сброс среднее суточный)	394.84	49.62	392.78	39.016	926	1190	
данные Б ГЭС за 2025 год			393.73	43.752		930	
У-КА ГЭС (08:00 ч.)	327.84	0.66	327.23	0.634	786		
Шульбинская ГЭС (08:00 ч.)	240.0	2.39	239.74	2.317	658	141	Ульби+Оба

Директор



Л. Болатқан

Составил (а): Аскарова I.A.  
Тел.: 8 7232 20 86 75

