

Министерство экологии и природных ресурсов
Республики Казахстан

РГП «Казгидромет»



Корректив к Бюллетеню №14 от 22.05.2026 г.

**Ежедневный бюллетень селевой опасности дождевого генезиса
по горной территории Республики Казахстан №14**

на «24» мая 2026 г.

(период действия бюллетеня с 20 ч. «23» мая по 20 ч. «24» мая 2026 г.)

дата составления: 23.05.2026 г.

Адрес: г. Алматы, пр. Абая, 32
г. Астана, пр. Мангилик ел, 11/1

Начальник управления
исследования селевых
процессов и прогнози-
рования селей:

Р. Яфязова

тел.: 8(727) 267-53-38

e-mail: seli@meteo.kz

Дежурный синоптик:

А. Аитбаева

тел.: 8(7172) 79-83-75

e-mail: ukpp@meteo.kz

Консультация
о селевой опасности дождевого генезиса по горной территории Республики Казахстан
на «24» мая 2026 г.




Области	Селеопасные районы	Гидрометеорологическая ситуация
Восточно-Казахстанская	Казахстанский Алтай	Снежный покров на северных хребтах залегает на высоте около 1800 м и выше (по состоянию на 20 мая). Ночью местами ожидаются осадки (дождь, снег) (до 0,9 мм), днем дождь, гроза, местами сильный дождь (1-17 мм). При выпадении интенсивных продолжительных осадков в среднегорной и низкогорной зонах Казахстанского Алтая возможно формирование селей. Соблюдайте Правила поведения в селеопасной зоне.

При подготовке бюллетеня используются данные и материалы различных подразделений РГП «Казгидромет», инструмент MODSNOW предоставляется Исследовательским Центром наук о Земле (GFZ), Потсдам, Германия

Уровни селевой опасности дождевого генезиса (Приложение 1)

!!! Внимание: Соблюдайте Правила поведения в селеопасной зоне (Приложение 2)

Уровни селевой опасности дождевого генезиса

Уровень селевой опасности	Факторы, определяющие уровень селевой опасности	Степень угрозы	Меры защиты
	<p>Высокие значения положения сезонной снеговой линии, температуры воздуха, увлажненности грунта, количество прогнозируемых жидких осадков ≥ 30 мм (очень сильный дождь) или фактическое выпадение жидких осадков ≥ 40 мм</p>	<p>Большая угроза для населения и хозяйственных объектов</p>	<p>Оповещение органов государственного управления и населения</p>
	<p>Высокие значения положения сезонной снеговой линии, температуры воздуха, увлажненности грунта, количество прогнозируемых жидких осадков 15-29 мм (сильный дождь)</p>	<p>Потенциальная угроза для населения и хозяйственных объектов</p>	<p>Оповещение органов государственного управления и населения</p>
	<p>Относительно низкие значения положения сезонной снеговой линии, температуры воздуха, увлажненности грунта, количество прогнозируемых жидких осадков 15-29 мм (сильный дождь)</p>	<p>Потенциальная угроза для людей, находящихся в зоне зарождения селя в низкогорной зоне</p>	<p>Оповещение органов государственного управления и населения</p>
	<p>Низкие температура воздуха, увлажненность грунта, отсутствие выпадения жидких осадков</p>	<p>Угрозы нет</p>	<p>Соблюдение Правил поведения в селеопасной зоне и указаний предупредительных щитов «Осторожно, селеопасный участок»</p>

Признаки селевой опасности и Правила поведения в селеопасной зоне

При планировании посещения и пребывания в горах необходимо следить за изменением погоды и штормовыми предупреждениями. В случае селевой опасности соблюдать правила поведения в селеопасной зоне.

Глубина селевого потока может достигать 40-50 м (особенно на поворотах русла), скорость движения потока – 5-10 м/с и более (в отдельных случаях до 15-20 м/с). При попадании человека в селевой поток летальный исход неизбежен, поэтому соблюдение мер безопасности приобретает особое значение.

Признаки селевой опасности, вызванной выпадением интенсивных продолжительных осадков

- ✓ Резкое увеличение расхода и мутности воды в реке.
- ✓ Гул и появление облака грязевой пыли в вышерасположенной части русла реки.
- ✓ Сотрясение грунта при непосредственной близости селя.

Правила поведения в селеопасной зоне

- ✓ Не останавливаться на отдых и не разбивать палаточный лагерь вблизи русла (поймы) реки, сухого русла и на озерной перемычке.
- ✓ Выставлять вперед смотрящего, чтобы он видел, что происходит далеко впереди и мог предупредить о грозящей опасности, а также при заборе воды из реки.
- ✓ При интенсивном выпадении жидких осадков и других признаках селевой опасности, отойти от русла (поймы) реки, сухого русла и подняться по склону долины вверх на 40-50 м.
- ✓ При прохождении селя не убегать от него вдоль русла реки, подняться по склону долины вверх на 40-50 м (из селевого потока могут выбрасываться камни).
- ✓ Не останавливаться под отвесными скалами и крутыми склонами (от сотрясения грунта, при непосредственной близости селя, могут произойти обвалы и камнепады).
- ✓ Не спускаться в русло реки после прохождения селя, возможно его повторное формирование.
- ✓ После схода селя следует остерегаться сползаний склонов, порванных и провисших электрических проводов, поврежденных газовых магистралей.

Прогноз погоды по горной территории РК
на «24» мая 2026 года

Иле Алатау	Без осадков. Ночью временами туман. Ветер северо-восточный 9-14 м/с. на 2000 м: Температура воздуха ночью 2 мороза-3 тепла, днем 8-13 тепла. на 3000 м: Температура воздуха ночью 0-5 мороза, днем 3-8 тепла.
Кунгей Алатау	Ночью местами небольшой дождь (0,0-0,9 мм), туман. Ветер северо-восточный 9-14 м/с. Температура воздуха ночью 1-6, днем 11-16 тепла.
Терискей Алатау	Ночью местами небольшой дождь (0,0-0,9 мм), туман. Ветер северо-восточный 9-14 м/с. Температура воздуха ночью 0-5, днем 13-18 тепла.
Жетысу Алатау	Без осадков. Ветер северо-восточный 9-14 м/с. на 2000 м: Температура воздуха ночью 0-5 мороза, днем 12-17 тепла. на 3000 м: Температура воздуха ночью 3-8 мороза, днем 7-12 тепла.
Киргизский Алатау	Местами дождь (1-3 мм), гроза, туман. Ветер северо-восточный 9-14, местами 15-20 м/с. Температура воздуха ночью 2-7, днем 15-20 тепла.
Таласский Алатау (Жамбылский)	Местами дождь (1-3 мм), гроза, туман. Ветер северо-восточный 9-14, местами 15-20 м/с. Температура воздуха ночью 2-7, днем 15-20 тепла.
Таласский Алатау (Туркестанский)	Дождь (0,9-2,0 мм.), гроза, град, шквал. Ветер северо-восточный 8-13, порывы 15-20 м/с. Температура воздуха ночью 7-12, днем 14-19 тепла.
Угамский хребет	Дождь (6-12 мм.), гроза, град, шквал. Ветер северо-восточный 8-13, порывы 15-20 м/с. Температура воздуха ночью 11-16, днем 17-22 тепла.
горы Мангистау	Без осадков. Ветер восточный 7-12 м/с. Температура воздуха ночью 15-20, днем 28-33 тепла.
Саур	Днем местами дождь (1-8 мм), гроза. Ветер юго-западный с переходом на юго-восточный 9-14 м/с. Температура воздуха ночью 2-7 тепла, местами заморозки 1 градус, днем 12-17, местами 8 тепла.
Тарбагатай	Местами дождь (1-14 мм), гроза. Ветер северо-западный с переходом на юго-западный 9-14, местами порывы 15-20 м/с. Температура воздуха ночью 5-10, днем 18-23 тепла.
Казахстанский Алтай	Ночью местами осадки (дождь, снег) (0,1-0,9 мм), днем дождь, гроза, местами сильный дождь (1-17 мм). Ветер юго-западный с переходом на юго-восточный 9-14, местами порывы 15-20 м/с. Температура воздуха ночью 3-8 тепла, местами заморозки 1 градус, днем 15-20, местами 10 тепла.