

Министерство экологии и природных ресурсов
Республики Казахстан

РГП «Казгидромет»



**Ежедневный бюллетень селевой опасности дождевого генезиса
по горной территории Республики Казахстан №1**

на «01-04» мая 2026 г.

(период действия бюллетеня с 20 ч. «30» апреля по 20 ч. «04» мая 2026 г.)

дата составления: 30.04.2026 г.

Адрес: г. Алматы, пр. Абая, 32
г. Астана, пр. Мангилик ел, 11/1

Начальник управления
исследования селевых
процессов и прогнози-
рования селей:

Р. Яфязова

тел.: 8(727) 267-53-38

e-mail: seli@meteo.kz

Дежурный синоптик:

А. Саханова

тел.: 8(7172) 79-83-75

e-mail: ukpp@meteo.kz

Консультация
о селевой опасности дождевого генезиса по горной территории Республики Казахстан
на «01-04» мая 2026 г.

Области	Селеопасные районы	Гидрометеорологическая ситуация
Алматинская	Иле Алатау	Снежный покров залегает на высоте около 2800 м и выше. Нулевая изотерма находилась в 5 часов утра на высоте 3793 м. Средняя суточная температура воздуха повысилась на 2,3-2,4 °С, в высокогорной зоне понизилась на 0,6 °С. В низкогорной зоне увлажнение грунта повышенное. Уровень воды в реках без изменений. 1 мая днем ожидается кратковременный дождь (1-10 мм), гроза. Селевая опасность дождевого генезиса отсутствует. 2, 3, 4 мая ожидается дождь, временами сильный дождь (1-20 мм), гроза. При выпадении интенсивных продолжительных осадков в низкогорной зоне Иле Алатау возможно формирование селей. Для бассейнов рек Киши Алматы и Улкен Алматы, при достижении критериев селеформирующих факторов, будет дано штормовое предупреждение. Соблюдайте Правила поведения в селеопасной зоне.
	Кунгей Алатау	Снежный покров залегает на высоте около 3300 м и выше. Средняя суточная температура воздуха повысилась на 1,7 °С. Уровень воды в реках без изменений. 1 мая днем ожидается кратковременный дождь (1-10 мм), гроза. Селевая опасность дождевого генезиса отсутствует. 2, 3, 4 мая ожидается дождь, временами сильный дождь (1-20 мм), гроза. При выпадении интенсивных продолжительных осадков в низкогорной зоне Кунгей Алатау возможно формирование селей. Соблюдайте Правила поведения в селеопасной зоне.
	Терискей Алатау	Снежный покров залегает на высоте около 3400 м и выше. Средняя суточная температура воздуха повысилась на 0,6 °С. Уровень воды в реках без изменений. 1 мая днем ожидается кратковременный дождь (1-10 мм), гроза. Селевая опасность дождевого генезиса отсутствует. 2, 3, 4 мая ожидается дождь, временами сильный дождь (1-20 мм), гроза. При выпадении интенсивных продолжительных осадков в низкогорной зоне Терискей Алатау возможно формирование селей. Соблюдайте Правила поведения в селеопасной зоне.
Жетысу	Жетысу Алатау	Снежный покров залегает на высоте около 2400 м и выше. В северо-западной части Жетысу Алатау средняя суточная температура воздуха повысилась на 2,1 °С; в западной части на 3,3 °С. Существенного повышения уровня воды в реках не наблюдается. 1 мая днем местами ожидается небольшой дождь до 0,9 мм, гроза. Селевая опасность дождевого генезиса отсутствует. 2, 3 мая ожидается дождь (1-10 мм), гроза. Селевая опасность дождевого генезиса отсутствует. 4 мая ожидается дождь, временами сильный дождь (1-20 мм), гроза. При выпадении интенсивных продолжительных осадков в низкогорной зоне Жетысу Алатау возможно формирование селей. Соблюдайте Правила поведения в селеопасной зоне.




Жамбылская	Киргизский Алатау	Снежный покров залегает на высоте около 2400 м и выше. Средняя суточная температура воздуха повысилась на 1,9 °С. Уровень воды в реках без изменений. 1 мая местами ожидается дождь, гроза, днем временами сильный дождь (1-15 мм), град, шквал. При выпадении интенсивных продолжительных осадков в низкогорной зоне Киргизского и Таласского Алатау возможно формирование селей. Соблюдайте Правила поведения в селеопасной зоне. 2 мая ожидается дождь, днем временами сильный дождь (1-20 мм), гроза. При выпадении интенсивных продолжительных осадков в низкогорной зоне Киргизского и Таласского Алатау возможно формирование селей. Соблюдайте Правила поведения в селеопасной зоне. 3, 4 мая ожидается дождь, временами сильный дождь (1-20 мм), гроза. При выпадении интенсивных продолжительных осадков в низкогорной зоне Киргизского и Таласского Алатау возможно формирование селей. Соблюдайте Правила поведения в селеопасной зоне.
	Таласский Алатау	
Туркестанская	Таласский Алатау	Снежный покров залегает на высоте около 2400 м и выше. Средняя суточная температура воздуха повысилась на 0,6 °С. Существенного повышения уровня воды в реках не наблюдается. 1 мая днем ожидается кратковременный дождь (1-6 мм), гроза, шквал. Селевая опасность дождевого генезиса отсутствует. 2, 3, 4 мая ожидается дождь, временами сильный дождь (1-20 мм), гроза. При выпадении интенсивных продолжительных осадков в низкогорной зоне Таласского Алатау и Угамского хребта возможно формирование селей. Соблюдайте Правила поведения в селеопасной зоне.
	Угамский хребет	
Мангистауская	горы Мангистау	Средняя суточная температура воздуха понизилась на 0,4 °С. 1 мая осадков не ожидается. Селевая опасность дождевого генезиса отсутствует. 2 мая днем ожидается дождь (1-2 мм), гроза. Селевая опасность дождевого генезиса отсутствует. 3 мая ожидается дождь (1-2 мм), гроза. Селевая опасность дождевого генезиса отсутствует. 4 мая днем ожидается дождь (1-2 мм), гроза. Селевая опасность дождевого генезиса отсутствует.
Абай	Тарбагатай	Снежный покров залегает на высоте около 2400 м и выше. Средняя суточная температура воздуха повысилась на 1,1 °С. Существенного повышения уровня воды в реках не наблюдается. 1 мая осадков не ожидается. Селевая опасность дождевого генезиса отсутствует. 2 мая днем ожидается дождь (1-2 мм), гроза. Селевая опасность дождевого генезиса отсутствует. 3 мая ночью ожидается небольшой дождь до 0,7 мм. Селевая опасность дождевого генезиса отсутствует. 4 мая ожидается дождь (1-2 мм), гроза. Селевая опасность дождевого генезиса отсутствует.
Восточно-Казахстанская	Саур	Снежный покров залегает на высоте около 2700 м и выше. Средняя суточная температура воздуха повысилась на 2,6 °С. 1 мая осадков не ожидается. Селевая опасность дождевого генезиса отсутствует. 2 мая днем ожидается дождь (1-2 мм), гроза. Селевая опасность дождевого генезиса отсутствует. 3 мая ночью ожидается небольшой дождь до 0,7 мм. Селевая опасность дождевого генезиса отсутствует. 4 мая ожидается дождь (1-2 мм), гроза. Селевая опасность дождевого генезиса отсутствует.

	Казахстанский Алтай	Снежный покров на северных хребтах залегает на высоте около 1400 м и выше, на южных хребтах – на высоте около 2000 м и выше. В северо-западной части Казахстанского Алтая средняя суточная температура воздуха повысилась на 1,5 °С; в юго-восточной части понизилась на 3,0 °С. Существенного повышения уровня воды в реках не наблюдается. 1 мая осадков не ожидается. Селевая опасность дождевого генезиса отсутствует. 2 мая днем ожидается дождь (1-2 мм), гроза. Селевая опасность дождевого генезиса отсутствует. 3 мая ночью ожидается небольшой дождь до 0,7 мм. Селевая опасность дождевого генезиса отсутствует. 4 мая ожидается дождь (1-2 мм), гроза. Селевая опасность дождевого генезиса отсутствует.
--	------------------------	--

Уровни селевой опасности дождевого генезиса (Приложение 1)

!!! Внимание: Соблюдайте Правила поведения в селеопасной зоне (Приложение 2)

Уровни селевой опасности дождевого генезиса

Уровень селевой опасности	Факторы, определяющие уровень селевой опасности	Степень угрозы	Меры защиты
	<p>Высокие значения положения сезонной снеговой линии, температуры воздуха, увлажненности грунта, количество прогнозируемых жидких осадков ≥ 30 мм (очень сильный дождь) или фактическое выпадение жидких осадков ≥ 40 мм</p>	<p>Большая угроза для населения и хозяйственных объектов</p>	<p>Оповещение органов государственного управления и населения</p>
	<p>Высокие значения положения сезонной снеговой линии, температуры воздуха, увлажненности грунта, количество прогнозируемых жидких осадков 15-29 мм (сильный дождь)</p>	<p>Потенциальная угроза для населения и хозяйственных объектов</p>	<p>Оповещение органов государственного управления и населения</p>
	<p>Относительно низкие значения положения сезонной снеговой линии, температуры воздуха, увлажненности грунта, количество прогнозируемых жидких осадков 15-29 мм (сильный дождь)</p>	<p>Потенциальная угроза для людей, находящихся в зоне зарождения селя в низкогорной зоне</p>	<p>Оповещение органов государственного управления и населения</p>
	<p>Низкие температура воздуха, увлажненность грунта, отсутствие выпадения жидких осадков</p>	<p>Угрозы нет</p>	<p>Соблюдение Правил поведения в селеопасной зоне и указаний предупредительных щитов «Осторожно, селеопасный участок»</p>

При использовании информации ссылка на РГП «Казгидромет» обязательна

Признаки селевой опасности и Правила поведения в селеопасной зоне

При планировании посещения и пребывания в горах необходимо следить за изменением погоды и штормовыми предупреждениями. В случае селевой опасности соблюдать правила поведения в селеопасной зоне.

Глубина селевого потока может достигать 40-50 м (особенно на поворотах русла), скорость движения потока – 5-10 м/с и более (в отдельных случаях до 15-20 м/с). При попадании человека в селевой поток летальный исход неизбежен, поэтому соблюдение мер безопасности приобретает особое значение.

Признаки селевой опасности, вызванной выпадением интенсивных продолжительных осадков

- ✓ Резкое увеличение расхода и мутности воды в реке.
- ✓ Гул и появление облака грязевой пыли в вышерасположенной части русла реки.
- ✓ Сотрясение грунта при непосредственной близости селя.

Правила поведения в селеопасной зоне

- ✓ Не останавливаться на отдых и не разбивать палаточный лагерь вблизи русла (поймы) реки, сухого русла и на озерной перемычке.
- ✓ Выставлять вперед смотрящего, чтобы он видел, что происходит далеко впереди и мог предупредить о грозящей опасности, а также при заборе воды из реки.
- ✓ При интенсивном выпадении жидких осадков и других признаках селевой опасности, отойти от русла (поймы) реки, сухого русла и подняться по склону долины вверх на 40-50 м.
- ✓ При прохождении селя не убегать от него вдоль русла реки, подняться по склону долины вверх на 40-50 м (из селевого потока могут выбрасываться камни).
- ✓ Не останавливаться под отвесными скалами и крутыми склонами (от сотрясения грунта, при непосредственной близости селя, могут произойти обвалы и камнепады).
- ✓ Не спускаться в русло реки после прохождения селя, возможно его повторное формирование.
- ✓ После схода селя следует остерегаться сползаний склонов, порванных и провисших электрических проводов, поврежденных газовых магистралей.

Прогноз погоды по горной территории РК
на «01» мая 2026 года

Иле Алатау	Днем кратковременный дождь (1-10 мм), гроза. Ветер юго-западный 9-14, временами порывы 15-20 м/с. на 2000 м: Температура воздуха ночью 4-9, днем 16-21 тепла. на 3000 м: Температура воздуха ночью 0-5, днем 8-13 тепла.
Кунгей Алатау	Днем кратковременный дождь (1-5 мм), гроза. Ветер восточный с переходом на юго-западный 9-14, порывы 15-20 м/с. Температура воздуха ночью 7-12, днем 16-21 тепла.
Терискей Алатау	Днем кратковременный дождь (1-5 мм), гроза. Ветер восточный с переходом на юго-западный 9-14, порывы 15-20 м/с. Температура воздуха ночью 2-7, днем 16-21 тепла.
Жетысу Алатау	Днем местами небольшой дождь (0,0-0,9 мм), гроза. Ветер юго-восточный 9-14, при грозе порывы 15-20 м/с. на 2000 м: Температура воздуха ночью 2-7, днем 17-22 тепла. на 3000 м: Температура воздуха ночью 3 мороза-2 тепла, днем 12-17 тепла.
Киргизский Алатау	Местами дождь, гроза, днем временами сильный дождь (1-15 мм), град, шквал. Ветер юго-западный 9-14, местами 15-20 м/с. Температура воздуха ночью 9-14, днем 21-26 тепла.
Таласский Алатау (Жамбылский)	Местами дождь, гроза, днем временами сильный дождь (1-15 мм), град, шквал. Ветер юго-западный 9-14, местами 15-20 м/с. Температура воздуха ночью 9-14, днем 21-26 тепла.
Таласский Алатау (Туркестанский)	Днем кратковременный дождь (1-6 мм), гроза, шквал. Ветер юго-западный 8-13 м/с. Температура воздуха ночью 7-12, днем 17-22 тепла.
Угамский хребет	Днем кратковременный дождь (1-6 мм), гроза, шквал. Ветер юго-западный 8-13 м/с. Температура воздуха ночью 10-15, днем 19-24 тепла.
горы Мангистау	Без осадков. Ночью и утром туман. Ветер северо-западный с переходом на юго-восточный 9-14 м/с. Температура воздуха ночью 7-12, днем 17-22 тепла.
Саур	Без осадков. Ветер восточный, юго-восточный 9-14, днем местами 15-20 м/с. Температура воздуха ночью 1-6, местами 10, днем 23-28, местами 17 тепла.
Тарбагатай	Без осадков. Ветер восточный, юго-восточный 9-14, местами 15-20, днем порывы 23 м/с. Температура воздуха ночью 7-12, днем 25-30 тепла.
Казахстанский Алтай	Без осадков. Ветер восточный, юго-восточный 9-14, днем местами порывы 15-20 м/с. Температура воздуха ночью 1-6, местами 10, днем 24-29, местами 17 тепла.

Консультативный прогноз погоды по горной территории РК

на «02-04» мая 2026 года

Алматинская: 02-04 мая дождь, временами сильный дождь (1-20 мм), гроза. Температура воздуха 02-04 мая ночью 2-7 тепла, днем 02 мая 15-20 тепла, 03 мая 12-17 тепла, 04 мая 10-15 тепла.

Жетісу: 02-03 мая дождь (1-10 мм), гроза. 04 мая дождь, временами сильный дождь (1-20 мм), гроза. Температура воздуха 02-04 мая ночью 2-7 тепла, днем 02 мая 20-25 тепла, 03 мая 17-22 тепла, 04 мая 13-18 тепла.

Жамбылская: 02 мая дождь, днем временами сильный дождь (1-20 мм), гроза. 03-04 мая дождь, временами сильный дождь (1-20 мм), гроза. Температура воздуха 02 мая ночью 7-12 тепла, 03-04 мая 5-10 тепла, днем 02 мая 15-20 тепла, 03-04 мая 13-18 тепла.

Туркестанская: 02-04 мая дождь, временами сильный дождь (1-20 мм), гроза. Температура воздуха 02 мая ночью 7-12 тепла, 03-04 мая 5-10 тепла, днем 02 мая 13-18 тепла, 03-04 мая 11-16 тепла.

Мангистауская: 02 мая днем дождь (1-2 мм), гроза. 03 мая дождь (1-2 мм), гроза. 04 мая днем дождь (1-2 мм), гроза. Температура воздуха 02-04 мая ночью 10-15 тепла, днем 02 и 04 мая 20-25 тепла, 03 мая 15-20 тепла.

Абай: 02 мая днем дождь (1-2 мм), гроза. 03 мая ночью небольшой дождь (0,0-0,7 мм). 04 мая дождь (1-2 мм), гроза. Температура воздуха 02 мая ночью 7-12 тепла, 03-04 мая 3-8 тепла, днем 02 мая 25-30 тепла, 03 мая 20-25 тепла, 04 мая 18-23 тепла.

Восточно-Казахстанская: 02 мая днем дождь (1-2 мм), гроза. 03 мая ночью небольшой дождь (0,0-0,7 мм). 04 мая дождь (1-2 мм), гроза. Температура воздуха 02-03 мая ночью 3-8 тепла, 04 мая 0-5 тепла, днем 02 мая 22-27 тепла, 03 мая 15-20 тепла, 04 мая 13-18 тепла.