



ҚР Экология және табиғи ресурстар министрлігінің "Қазгидромет" шаруашылық жүргізу құқығындағы Республикалық мемлекеттік кәсіпорнының Шығыс Қазақстан және Абай облыстары бойынша филиалы

Өскемен қ. Потанин көшесі, 12

Тел.: 20-86-75, 20-86-68

Күнделікті гидрологиялық бюллетень №99

Мемлекеттік бақылау желісіндегі гидрологиялық мониторинг деректері бойынша Шығыс Қазақстан облысының су нысандарының жай-күйі туралы мәліметтер
2026 жылғы 29 сәуірдегі сағат 8-ге

ҚҚ: Алдағы тәулікте Шығыс Қазақстан облысының аумағында температуралық фонның жоғарылауына байланысты сулылықтың ауытқуы күтіледі. Сондай-ақ, Өскемен СЭС су тасталымына байланысты Ертіс өзенінде жоғарғы су деңгейі сақталады.


| Гидрологиялық бекеттердің атауы | Судың шектік деңгейі, см | Су деңгейі, см | Су деңгейінің тәулік ішінде өзгеруі, ± см | Су өтімі, м³/с | Мұз жағдайы және мұздың қалыңдығы, см |
|--------------------------------------|--------------------------|----------------|-------------------------------------------|----------------|---------------------------------------|
| Боран а.- Қара Ертіс ө. | 560 | 281 | 16 | 371 | |
| Абылайкит а. – Ертіс ө. | 350 | 337 | 25 | | |
| Уварова а. – Ертіс ө. | | 332 | -7 | | |
| Мойылды а.- Бас Теректі ө. | | 144 | 3 | 6.33 | |
| Қалжыр а.- Қалжыр ө. | | 419 | 11 | 36.1 | |
| Сарыөлен а.- Қандысу ө. | | 84 | 0 | 9.35 | |
| Жұмба а.-Үлкен Бөкен ө. | | 267 | -8 | 6.70 | |
| Миролюбовка а. - Қайыңды ө. | | 135 | -2 | | |
| Маралды а. -- Күршім ө. | | 309 | 11 | 88.6 | |
| Вознесенка а.- Күршім ө. | 350 | 256 | 14 | 153 | |
| Көкбастау а. - Нарын ө. | | 307 | -3 | 14.4 | |
| Үлкен Нарын а.- Нарын ө. | | 175 | -1 | 27.9 | |
| Берель а. – Бұқтырма ө. | 290 | 91 | -2 | 46.7 | |
| Барлық а. - Бұқтырма ө. | 250(300з) | 140 | 15 | 331 | |
| Сенное а. – Бұқтырма ө. | | 184 | 10 | | |
| Быково а. – Бұқтырма ө. | | 362 | 6 | | |
| Лесная Пристань а.-Бұқтырма ө. | 580 | 432 | 9 | 672 | |
| Малеевск а. - Хамир ө. | | 183 | -10 | 137 | |
| Берел а. - Ақберел (Ақбұлқақ) ө. | | 333 | 41 | | |
| Ақсу а.-Ақсу ө. | | 150 | 0 | 99.7 | |
| Өрел а. - Өрел ө. | | 163 | 1 | 5.20 | |
| Черновое (Аққайнар) а. - Черновая ө. | | 525 | -2 | 5.42 | |
| Средигорное а.- Левая Березовка ө. | 200 | 82 | 0 | 1.98 | |
| Кутиха а.- Тұрғысай ө. | | 182 | 0 | 225 | |
| Соловьево а. - Березовка ө. | 290 | 95 | -1 | 1.06 | |
| Алғабас а. – Сибе ө. | | 124 | -4 | | |
| Самсоновка а. – Абылайкит ө. | 420 | 294 | -3 | 17.8 | |
| Асубұлақ а. – Тайынты ө. | | 287 | -2 | 5.96 | |
| Смолянка а. – Северное ө. | | 74 | -1 | 1.59 | |
| Шаровка а. – Шаровка ө. | | 185 | -11 | | |
| Риддер қ. – Үлбі ө. | | 400 | -9 | | |
| Үлби Перевалочная а.–Үлбі ө. | 380 | 214 | -19 | 372 | |
| Горная Ульбинка а. – Кіші Үлбі ө. | 380 | 241 | -16 | | |
| Новоульбинка а. - Киши Ульби ө. | | 291 | -14 | | |
| Отрадное а. - Дресвянка ө. | | 26 | -1 | 1.76 | |
| Герасимовка а. - Ұлан ө. | 480 | 310 | -2 | 5.87 | |
| Белокаменка а. - Глубочанка ө. | 334 | 245 | -3 | 2.16 | |
| Предгорное а.- Красноярка ө. | 350 | 222 | -5 | 8.16 | |
| Каракожа а. - Оба ө. | | 251 | -20 | 403 | |
| Верх Уба а. - Оба ө. | 450 | 290 | -20 | | |
| Шемонаиха қ. – Оба ө. | 430 | 280 | -20 | 802 | |
| Быструха а. - Малая Убинка ө. | | 485 | -23 | | |

| | | | | | |
|--------------------------------|--|-----|----|------|-------|
| Гагарин а. - Жартас ө. | | 143 | 0 | 0.34 | |
| Тұғыл а. - Бұқтырма су қ. | | 549 | 4 | | Толку |
| Аксуат а. - Бұқтырма су қ. | | 546 | -1 | | Толку |
| Күйған а. - Бұқтырма су қ. | | 535 | -7 | | Толку |
| Хайрузовка а. - Бұқтырма су қ. | | 541 | -2 | | Толку |
| Заводинка а. - Бұқтырма су қ. | | 533 | -3 | | |
| Селезневка а. - Бұқтырма су қ. | | 536 | -5 | | |
| Серебрянск қ. - Бұқтырма су қ. | | 541 | -3 | | |

СЭС бойынша мәліметтер

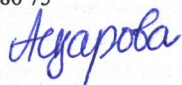
| СЭС атауы | Қалыпты тірек деңгейі | | Су деңгейі, м БЖ | Көлем, км ³ | Төгім, м ³ /с | Нақты ағын, м ³ /с | Ескерту |
|-------------------------------|-----------------------|------------------------|------------------|------------------------|--------------------------|-------------------------------|-----------|
| | Су деңгейі, м БЖ | Көлем, км ³ | | | | | |
| Бұқтырма СЭС (орта тәуліктік) | 394.84 | 49.62 | 392.44 | 37.376 | 1120 | 1490 | |
| 2025 жылғы БСЭС мәлімет | | | 392.88 | 39.499 | | 2050 | |
| Өскемен СЭС (с. 08:00) | 327.84 | 0.66 | 327.70 | 0.650 | 1200 | | |
| Шүлбі СЭС (с. 08:00) | 240.0 | 2.39 | 233.05 | 1.068 | 2960 | 1170 | Ульби+Оба |

Директор



Л. Болатқан

Орындаған: Асқарова І.А.
Тел.: 8 7232 20 86 75





Филиал Республиканского государственного предприятия "Казгидромет"
Министерства экологии и природных ресурсов РК по Восточно-
Казахстанской и Абайской областям

г. Усть-Каменогорск ул. Потанина, 12

Тел.: 20-86-75, 20-86-68

Ежедневный гидрологический бюллетень №99

Сведения о состоянии водных объектов Восточно-Казахстанской области, по данным гидрологического мониторинга на государственной сети наблюдений по состоянию на 8 часов 29 апреля 2026 года

ОЯ: В ближайшие сутки на территории Восточно-Казахстанской области в связи с повышением температурного фона ожидаются колебания водности. Также, вследствие сбросов с Усть-Каменогорской ГЭС на реке Ертис сохраняется повышенный уровень воды.


| Название гидрологического поста | Критический уровень воды, см | Уровень воды, см | Изменение уровня воды за сутки, ±см | Расход воды, м³/с | Состояние водного объекта, толщина льда, см |
|--------------------------------------|------------------------------|------------------|-------------------------------------|-------------------|---------------------------------------------|
| р. Кара Ертис - с. Боран | 560 | 281 | 16 | 371 | |
| р. Ертис - с. Абылайкит | 350 | 337 | 25 | | |
| р. Ертис - с. Уварово | | 332 | -7 | | |
| р. Бас Теректы - с. Мойылды | | 144 | 3 | 6.33 | |
| р. Калжыр - с. Калжыр | | 419 | 11 | 36.1 | |
| р. Кандысу - с. Сарыюлен | | 84 | 0 | 9.35 | |
| р. Улкен Бокен - с. Джумба | | 267 | -8 | 6.70 | |
| р. Кайынды - с. Мироллюбовка | | 135 | -2 | | |
| р. Куршим - с. Маралды | | 309 | 11 | 88.6 | |
| р. Куршим - с. Вознесенка | 350 | 256 | 14 | 153 | |
| р. Нарын - с. Кокбастау | | 307 | -3 | 14.4 | |
| р. Нарын - с. Улкен Нарын | | 175 | -1 | 27.9 | |
| р. Буктырма - с. Бердаль | 290 | 91 | -2 | 46.7 | |
| р. Буктырма - с. Барлык | 250(300з) | 140 | 15 | 331 | |
| р. Буктырма - с. Сенное | | 184 | 10 | | |
| р. Буктырма - с. Быково | | 362 | 6 | | |
| р. Буктырма - с. Лесная Пристань | 580 | 432 | 9 | 672 | |
| р. Хамир - с. Малеевск | | 183 | -10 | 137 | |
| р. Акберел (Акбуллак) – с. Берел | | 333 | 41 | | |
| р. Аксу - с. Аксу | | 150 | 0 | 99.7 | |
| р. Урыль - с. Урыль | | 163 | 1 | 5.20 | |
| р. Черновая - с. Черновое (Аккайнар) | | 525 | -2 | 5.42 | |
| р. Левая Березовка - с. Средигорное | 200 | 82 | 0 | 1.98 | |
| р. Тургысын - с. Кутиха | | 182 | 0 | 225 | |
| р. Березовка - с. Соловьево | 290 | 95 | -1 | 1.06 | |
| р. Сибе - с. Алгабас | | 124 | -4 | | |
| р. Абылайкит - с. Самсоновка | 420 | 294 | -3 | 17.8 | |
| р. Тайынты – с. Асубулак | | 287 | -2 | 5.96 | |
| р. Смолянка - с. Северное | | 74 | -1 | 1.59 | |
| р. Шаровка - с. Шаровка | | 185 | -11 | | |
| р. Ульби - г. Риддер | | 400 | -9 | | |
| р. Ульби - с. Ульби Перевалочная | 380 | 214 | -19 | 372 | |
| р. Киши Ульби - с. Горная Ульбинка | 380 | 241 | -16 | | |
| р. Киши Ульби - с. Новоульбинка | | 291 | -14 | | |
| р. Дресвянка - с. Отрадное | | 26 | -1 | 1.76 | |
| р. Улан - с. Герасимовка | 480 | 310 | -2 | 5.87 | |
| р. Глубочанка - с. Белокаменка | 334 | 245 | -3 | 2.16 | |
| р. Красноярка - с. Предгорное | 350 | 222 | -5 | 8.16 | |
| р. Оба - с. Каракожа | | 251 | -20 | 403 | |
| р. Оба - с. Верхуба | 450 | 290 | -20 | | |
| р. Оба - г. Шемонаиха | 430 | 280 | -20 | 802 | |
| р. Малая Убинка - с. Быструха | | 485 | -23 | | |
| р. Жартас - с. Гагарино | | 143 | 0 | 0.34 | |

| | | | | | |
|--------------------------------|--|-----|----|--|----------|
| вдхр. Буктырма - п. Тугыл | | 549 | 4 | | Волнение |
| вдхр. Буктырма - с. Аксуат | | 546 | -1 | | Волнение |
| вдхр. Буктырма - с. Куйган | | 535 | -7 | | Волнение |
| вдхр. Буктырма - с. Хайрузовка | | 541 | -2 | | Волнение |
| вдхр. Буктырма - с. Заводинка | | 533 | -3 | | |
| вдхр. Буктырма - с. Селезневка | | 536 | -5 | | |
| вдхр. Буктырма - г. Серебрянск | | 541 | -3 | | |

Данные ГЭС

| Название ГЭС | Нормальный подпорный уровень | | Уровень воды, м БС | Объем, км ³ | Сброс, м ³ /с | Фактический приток, м ³ /с | Примечание |
|--------------------------------|------------------------------|------------------------|--------------------|------------------------|--------------------------|---------------------------------------|------------|
| | Уровень воды, м БС | Объем, км ³ | | | | | |
| Б ГЭС (сброс среднее суточный) | 394.84 | 49.62 | 392.44 | 37.376 | 1120 | 1490 | |
| данные Б ГЭС за 2025 год | | | 392.88 | 39.499 | | 2050 | |
| У-КА ГЭС (08:00 ч.) | 327.84 | 0.66 | 327.70 | 0.650 | 1200 | | |
| Шульбинская ГЭС (08:00 ч.) | 240.0 | 2.39 | 233.05 | 1.068 | 2960 | 1170 | Ульби+Оба |

Директор



Л. Болатқан

Составил (а): Аскарова Г.А.
Тел.: 8 7232 20 86 75

