




ҚАЗАҚСТАН РЕСПУБЛИКАСЫ
ЭКОЛОГИЯ ЖӘНЕ ТАБИҒИ РЕСУРСТАР МИНИСТРЛІГІ
«ҚАЗГИДРОМЕТ» РМК

ҒЫЛЫМИ-ЗЕРТТЕУ ОРТАЛЫҒЫ

КАСПИЙ ТЕҢІЗІНІҢ №13 БЮЛЛЕТЕНІ

2026 ж. 27 наурыз, жұма



1-сурет. 2026 ж. 25 наурыздағы ғарыштан түсірілген Каспий теңізінің
NASA/GSFC фотосуреті

**2026 Ж. 26 – 31 НАУРЫЗ АРАЛЫҒЫНА АРНАЛҒАН
КАСПИЙ ТЕҢІЗІНІҢ ОРТАҒЫ БӨЛІГІ ДЕҢГЕЙІНІҢ ЖӘНЕ
ЖЕЛШЕГЕРМЕ ЖӘНЕ ЖЕЛКӨТЕРМЕ ҚҰБЫЛЫСТАРЫНЫҢ
БОЛЖАМЫ**

ТЕҢІЗ ДЕҢГЕЙІ.

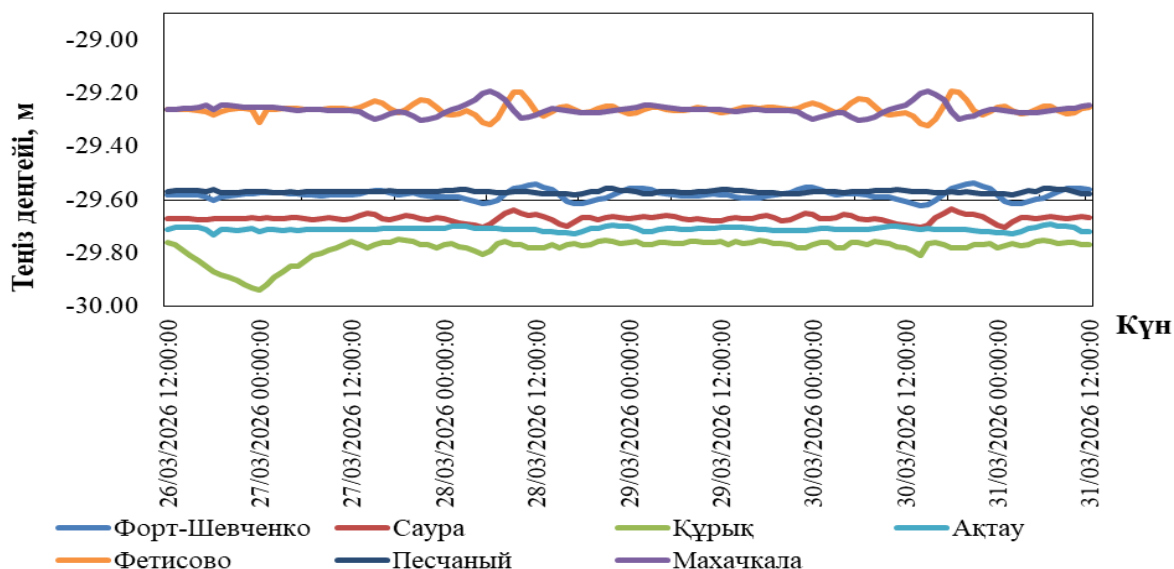
26 – 31 наурыз аралығында теңіз деңгейінің минус 29,55 м шамасында ауытқуы күтілуде. Теңіз деңгейінің ауытқу диапазоны минус 29,19 м-ден минус 29,94 м аралығында болуы мүмкін.

2-суретте Каспий теңізінің Ортаңғы бөлігіндегі әртүрлі нүктелердегі теңіз деңгейінің болжамды мәндерінің графигі көрсетілген.

ЖЕЛШЕГЕРМЕ-ЖЕЛКӨТЕРМЕ ҚҰБЫЛЫСТАР.

Саура, Песчаный, Форт-Шевченко, Фетисово, Актау және Махачкала аймағында желшегерме және желкөтерме құбылыстары күтілмейді, теңіз деңгейінің ауытқуы **13 см-ден аспайды.**

Құрық станциясында теңіз деңгейінің жел-шегерме, жел-көтерме ауытқуы **19 см-ге** дейін күтіледі.



2-сурет. Орта Каспий пункттеріндегі теңіз деңгейінің болжамы

ҚАЗАҚСТАН ЖАҒАЛАУЫНЫҢ ӘРТҮРЛІ ПУНКТТЕРІНДЕ БОЛАТЫН ТЕҢІЗ ДЕНГЕЙІНІҢ БОЛЖАМАЛЫ МӘНДЕРІ

Пункттың атауы	Ең жоғары		Ең төмен		Орташа теңіз деңгейі, см (БЖ м)
	теңіз деңгейі, см (БЖ м)	күні, уақыты. ГОУ*	теңіз деңгейі, см (БЖ м)	күні, уақыты. ГОУ*	
Орта Каспий					
Форт Шевченко	-154 (-29,54)	30/03/2026 21:00:00	-162 (-29,62)	30/03/2026 14:00:00	-158 (-29,58)
Саура	-164 (-29,64)	30/03/2026 18:00:00	-171 (-29,71)	30/03/2026 14:00:00	-167 (-29,67)
Құрық	-175 (-29,75)	27/03/2026 18:00:00	-194 (-29,94)	27/03/2026 00:00:00	-178 (-29,78)
Ақтау	-169 (-29,69)	31/03/2026 07:00:00	-173 (-29,73)	26/03/2026 18:00:00	-171 (-29,71)
Фетисово	-119 (-29,19)	30/03/2026 18:00:00	-132 (-29,32)	30/03/2026 15:00:00	-126 (-29,26)
Песчаный	-156 (-29,56)	31/03/2026 07:00:00	-158 (-29,58)	28/03/2026 17:00:00	-157 (-29,57)
Махачкала	-119 (-29,19)	28/03/2026 06:00:00	-130 (-29,30)	30/03/2026 06:00:00	-126 (-29,26)

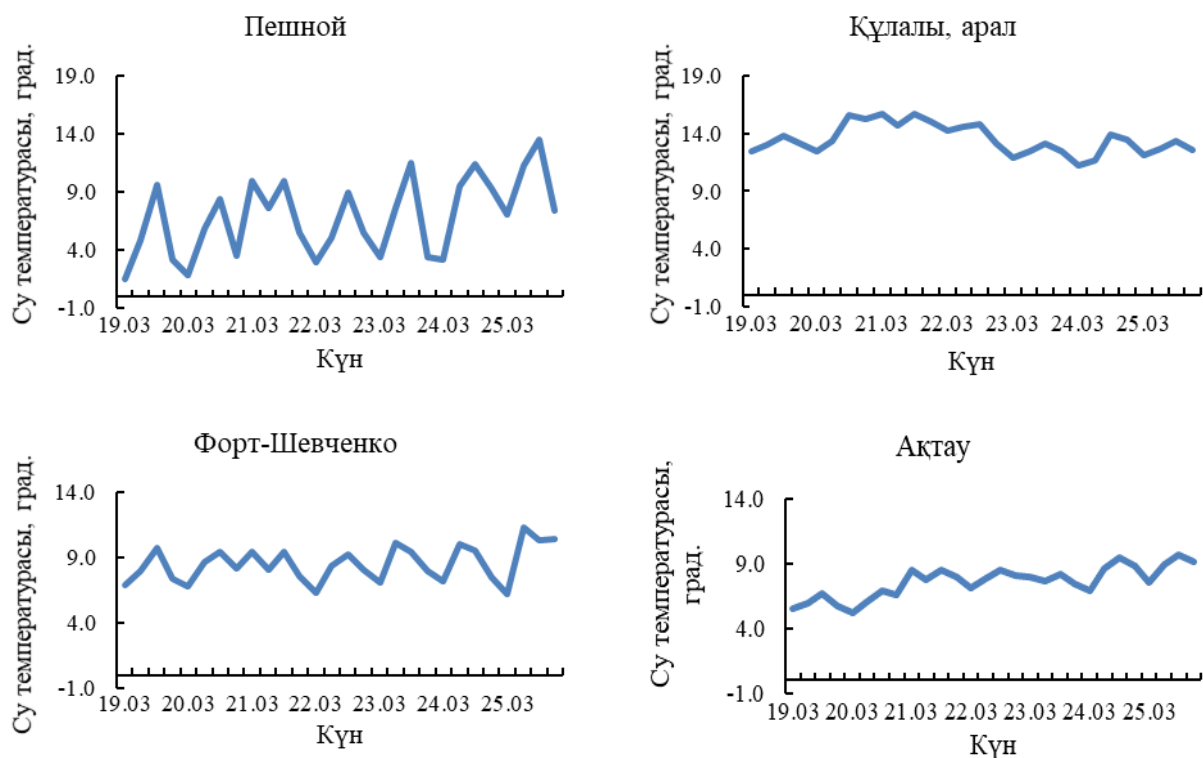
ГОУ*- гринвич орташа уақыты

2026 Ж. 19 – 25 НАУРЫЗ АРАЛЫҒЫНДАҒЫ ТЕҢІЗ ДЕНГЕЙІНІҢ ЖАҒДАЙЫНА ШОЛУ

Қазгидрометтің Форт-Шевченко, Ақтау, Фетисово, Саура, Песчаный, Құрық теңіз станциялары мен посттарының және Рогидрометтің (Махачкала) жедел мәліметтері бойынша, Каспий теңізі суы терең бөлігінде деңгейінің орташа мәні минус 29,56 м-ге, ең жоғарғы мәні минус 29,15 м-ге, ең төменгі мәні минус 29,95 м-ге сәйкес келді.

2026 Ж. 19 – 25 НАУРЫЗ АРАЛЫҒЫНДАҒЫ КАСПИЙ ТЕҢІЗІНДЕГІ МҰЗ ЖАҒДАЙЫНА ШОЛУ

Спутниктік суреттер (3-сурет) және Каспий теңізінің солтүстік жағалауындағы теңіз станциялары мен бекеттерінің жедел деректері бойынша мұз қабатынан толық тазарту байқалады.



3-Сурет. Стационарлық станциялардағы деректер бойынша судың температурасы

**СОЛТУСТІК-ШЫҒЫС ЖАҒАЛАУДАҒЫ ЖЕЛШЕГЕРМЕ-ЖЕЛКӨТЕРМЕ
ҚҰБЫЛЫСТАРЫНЫҢ ҚАУІП-ҚАТЕР ӨЛШЕМДЕРІ**

	Көтерілу/Төмендеу, см	Сипаттамасы***	Салдары
Желкөгерме	49	Өте қиын кезең	жағалаудың су басуы 5 км-ге дейін
	60	Қауіпті	бөгеттер мене үйлердің су басуы 10 км дейін
	109	Аса қауіпті	жағалаудың су басуы, бөгеттердің және үйлердің су басуы 10 км астам
Желшегерме	-46	Өте қиын кезең	кішкене кемелердің жүзуінің қиындауы
	-60	Қауіпті	кішкене және орта кемелердің жүзуінің қиындауы
	-104	Аса қауіпті	кемелер қайынға тұрып қалуы мүмкін

**Есептік сипаттамалар "Қазгидромет" РМК-да Каспий теңізінің жағдайына бейімделген Mike 21 Flow Model моделінің гидродинамикалық модулін пайдалану кезінде алынды. Есептеу барысында теңіз деңгейін бақылау мәліметтері және 24-120 сағаттың қысым алабының сандық болжауы пайдаланылған.*

***Ерекше белгілерді анықтаған кезде жергілікті жағдайлар есепке алынды.*

****Желшегерме-желкөтерме құбылыстары биіктігінің өте қиын кезеңі 50% қамтамасыздықпен, қауіпті - 25% қамтамасыздығымен, аса қауіпті - 2 % қамтамасыздығымен анықталды. Есептеу 1940-2024 жж. Т Пешной деректері бойынша жасалған.*

БЖ – Балтық жүйесі

Бюллетень Каспий теңізінің гидрометеорологиялық зерттеулер басқармасында
құрастырылды

*Мекенжайы: 010000, Астана, Мәңгілік Ел даңғ. 11/1, Тел.: 279-83-12
e-mail: ugmikm@meteo.kz*

Бюллетеньдегі материалдарды пайдаланған кезде міндетті түрде
«Қазгидромет» РМК-ге сілтеме жасау керек.
