ЛАВНОЕ УПРАВЛЕНИЕ ГИДРОМЕТЕОРОЛОГИЧЕСКОЙ СЛУЖБЫ ПРИ СОВЕТЕ МИНИСТРОВ СССР

УПРАВЛЕНИЕ ГИДРОМЕТЕОРОЛОГИЧЕСКОЙ СЛУЖБЫ КИРГИЗСКОЙ ССР

ГИДРОЛОГИЧЕСКИЙ ЕЖЕГОДНИК

1970 г.

Том 5

ВЫПУСК 4

Бассейны рек Чу, Талас и оз. Иссык-Куль

ФРУНЗЕ—1973

Гидрологический ежегодник

1970 год

выпуск 4 т.5 19905

бассейны рек Чу, Талас и оз. Иссык - Куль

8/IV 75	Бреева		
22/III	Сапроненко		
17/VI 81	Трифанов		

ГЛАВНОЕ УПРАВЛЕНИЕ ГИДРОМЕТЕОРОЛОГИЧЕСКОЙ СЛУЖБЫ ПРИ СОВЕТЕ МИНИСТРОВ СССР

УПРАВЛЕНИЕ ГИДРОМЕТЕОРОЛОГИЧЕСКОЙ СЛУЖБЫ КИРГИЗСКОЙ ССР

ГИДРОЛОГИЧЕСКИЙ ЕЖЕГОДНИК

1970 г.

Том 5

ВЫПУСК 4

Бассейны рек Чу, Талас и оз. Иссык-Куль

Под редакцией
Ю.Ф. КУЗНЕЦОВОЙ

ФРУНЗЕ—1973

УДК 551.482.2 (06)

С О Д Е Р Ж А Н И Е

	Стр.
Предисловие	3
Картограмма издания Гидрологического Ежегодника	4
Алфавитный список рек и озер, сведения по которым помещены в Ежегоднике	5
Таблица I. Список постов, сведения по которым помещены в Ежегоднике	7
Схема расположения постов, сведения по которым помещены в Ежегоднике	II
Описания постов, сведения по которым помещены в Ежегоднике	I3
Обзор режима рек	2[illegible]
Гидрографы	32
Таблица 2. Уровни воды	35
Таблица 3. Расходы воды	57
Пояснения к таблице 3	83
Таблица 4. Измеренные расходы воды и взвешенных наносов	95
Таблица 5. Мутность воды	I5I
Таблица 6. Расходы взвешенных наносов	I55
Пояснения к таблице 6	I59
Таблица 7. Крупность взвешенных наносов и донных отложений	I6I
Таблица 8. Удельный и объемный вес донных отложений	I67
Таблица 9. Температура воды	I7I
Таблица I0. Толщина льда	I79
Таблица II. Химический состав воды	I8I

[illegible]-техническая
БИБЛИОТЕКА
отдела гидрометфонда
АГМО УГМС Казахской ССР
Инв. № 19905

П Р Е Д И С Л О В И Е

В настоящем т.5, вы Гидрологического Ежегодника помещены данные гидрологических наблюдений на постах за 1970 г. по бассейнам оз.Иссык-Куль, рек Чу, Талас и Тарим - см.картограмму издания Гидрологического Ежегодника.

Сеть постов на реках охватывает частично территории Киргизской и Казахской ССР.

Данный выпуск Ежегодника составлен по материалам УГМС Кирг.ССР под руководством ст.инженера отдела гидрологии Ю.Ф.Кузнецовой и Джамбульского ГМБ УГМС Каз.ССР под руководством ст.инженера Л.Байковой.

Подготовка к печати произведена Фрунзенской гидрометеорологической обсерваторией. В работе по подготовке к печати принимали участие ст.инженер Д.Б.Еникеева, инженеры: А.Г.Куравлева, М.С.Соковых, В.В.Тесленко, Н.А.Шнейдер, ст.техник Л.К.Марченко, техник В.А.Лячина.

Все промежуточные вычисления, помещаемых в Ежегоднике сведений, выполнены при помощи логарифмической линейки, допускающей неточности в третьей значащей цифре.

УСЛОВНЫЕ ОБОЗНАЧЕНИЯ

В Ежегоднике приняты следующие общие для всех таблиц условные обозначения: волнистой чертой в таблицах подчеркнуты числа, обозначающие сведения недостаточной точности и грубо приближенные; нб - указывает на то, что данные явления не наблюдались; прсх - отмечается пересыхание реки; прмз - отмечается промерзание реки; знак - (тире) указывает на отсутствие сведений; абс. - абсолютная; Б - Большой, Большая; БС - Балтийская система высот; водпост - водомерный пост; вып. - выпуск; высш. - высший; гол. - голова; г. - город; гидроствор - гидрометрический створ; гм.ст. - гидрометеорологическая станция; ж.-д. - железная дорога; им. - имени; кан. - канал; клх - колхоз; М - Малый, Малая; низш. - низший; оз. - озеро; пгт - поселок городского типа; пос. - посёлок; р. - река; с. - село; свх - совхоз; ст. - станция; уроч. - урочище; усл. - условная.

СОКРАЩЕННЫЕ НАИМЕНОВАНИЯ

БЧК - Большой Чуйский канал
ГЭС - Гидроэлектрическая станция
МВХ - Министерство водного хозяйства
МТС - Машинно-тракторная станция
УГМС- Управление гидрометеорологической службы

Алфавитный список рек, каналов, водохранилищ и озер, сведения по которым помещены в Ежегоднике

Река, канал, водохранилище, озеро	Куда впадает	№ по списку постов (таблица 1)	Река, канал, водохранилище, озеро	Куда впадает	№ по списку постов (таблица 1)
1	2	3	4	5	6
Адыгине	р.Алаарча (л)	63	Кочкор	р.Чу (л)	47
Аксай	р.Тон (л)	22	Куйлю	р.Сарыджас (п)	98
Аксай	р.Терс (п), р.Асса (л)	95	Кумыштаг	бас.р.Талас (л)	89
Аксу (Арасан)	р.Джыргалан (л)	7	Курагаты	р.Чу (л)	73
Аксу	р.Аксу (Арасан) (п)	8	Куркуреусу	р.Асса (п)	92
Аксу	оз.Иссык-Куль	29	Кутурга	оз.Иссык-Куль	32
Аксу	р.Чу (л)	66	Кызылсу	бас.р.Чу (л)	53
Актерек	оз.Иссык-Куль	23	Мерке	р.Курагаты (п)	75
Акширяк	р.Сарыджас (п)	99	Нельды	р.Талас (п)	87
Алаарча	р.Чу (л)	60-62	Ойтал	оз.Иссык-Куль	31
Аламедин	р.Чу (л)	59	Ргайты	канал Георгиевский (п)	58
Арасан, см.Аксу (Арасан)	-		Сарыджас	бас.р.Тарим	97
Аспара	р.Курагаты (п)	76	Суганды	р.Кокпатас, бас.р.Чу (п)	65
Асса	озеро без названия	91	Суек	р.Кочкор (п)	48
Барскаун	оз.Иссык-Куль	17	Сухулук	р.Аксу (п)	67
Беркара	оз.Бийликоль	96	Талас	озеро без названия	77-82
Бештам	бас.р.Талас (л)	86	Тамга	оз.Иссык-Куль	18
Бийликоль, озеро	вытекает р.Асса	100	Терс	р.Асса (л)	93
Бозучук	р.Джыргалан (л)	6	Тон	оз.Иссык-Куль	20
Бор-Дюбе, протока	р.Тон (л)	21	Торайгыр	бас.оз.Иссык-Куль	25
Джарды-Каинды, рукав	р.Джарды-Каинды (л)	70	Тоссор	оз.Иссык-Куль	19
Джеламыш	бас.р.Чу (л)	64	Турасу	оз.Иссык-Куль	24
Джетногуз	оз.Иссык-Куль	11	Тургеньаксу	р.Джыргалан (л)	5
Джыргалан	оз.Иссык-Куль	3,4	Тюлек	р.Джуанарык (л)	46
Джууку	оз.Иссык-Куль	15	Тюп	оз.Иссык-Куль	1,2
Ирдык	оз.Иссык-Куль	10	Унгурлю	бас.р.Чу (п)	71
Иссыката	р.Чу (л)	57	Урмарал	р.Талас (л)	88
Иссык-Куль, озеро	бессточное	100-106	Учкомой	р.Талас (л)	83
Карабалты	р.Аксу (л)	68	Чолпоната	оз.Иссык-Куль	27
Карабура	р.Талас (л)	89	Чон-Аксу	оз.Иссык-Куль	28
Каракол	оз.Иссык-Куль	9	Чон-Джаргылчак	оз.Иссык-Куль	16
Каракол	р.Кочкор (л)	49	Чон-Каинды	бас.р.Чу (л)	69
Караконыз	р.Чу (п)	54	Чон-Кемин	р.Чу (п)	50,51
Каракуджур	р.Джуанарык (п), р. Чу (п)	45	Чон-Койсу	оз.Иссык-Куль	26
Кегаты	бас.р.Чу (л)	56	Чон-Кызылсу	оз.Иссык-Куль	12,13
Кенкол	бас.р.Талас (п)	85	Чон-Урюкты	оз.Иссык-Куль	30
Кичи-Кемин	р.Чу (п)	52	Чу	озеро без названия, юго-восточнее оз.Ащикуль	33-44
Кичине-Кызылсу	оз.Иссык-Куль	14	Шамси	р.Красная речка (л), р.Чу (л)	55
Кокдунен	бас.р.Курагаты (л)	74	Шокпак	р.Терс (п), р.Асса (л)	94
Колба	бас.р.Талас (л)	84	Шокпар	р.Кербулак (п), бас.р.Чу (п)	72

ТАБЛИЦА I

СПИСОК ПОСТОВ, СВЕДЕНИЯ ПО КОТОРЫМ ПОМЕЩЕНЫ В ЕЖЕГОДНИКЕ

В Ежегоднике принято называть гидрологическим постом место, в котором ведутся гидрологические наблюдения. В Список внесены все гидрологические посты как одиночные (самостоятельные), так и те, которые находятся в составе станций.

Список постов составлен в порядке гидрографической схемы, согласно которой после постов на главной реке, расположенных от истока к устью, помещены посты на ее притоках в порядке их впадения, также от истока к устью.

Озерные посты помещены в Списке после речных в алфавитном (по названиям) порядке, а в пределах озера - по часовой стрелке, начиная с северной точки берега озера.

Данные во всех графах Списка приведены по состоянию на 31/XII 1970 г. и, как правило, заимствованы из последнего Ежегодника, в котором помещены сведения по тому или иному посту.

В графе I знак звездочка (*) ставится для постов, выше которых величина водозабора составляет более 10% .

В графе 5 для постов на озерах указана площадь зеркала озера в км^2.

Две даты открытия даны для тех постов, водомерные устройства которых переносились в прошлые годы без сохранения непрерывности ряда уровенных наблюдений, причем первая дата указывает первоначальную дату открытия поста в данном пункте, а вторая, в скобках, - дату последнего переноса водомерного устройства.

Две даты открытия указаны также и для постов, режим объектов которых существенно изменился в результате искусственного регулирования.

Посты, на которых в 1970 г. переносились водомерные устройства с нарушением непрерывности их ряда, показаны в Списке под номером с буквенным индексом. Для этих постов в графах 6,7, в скобках, указаны даты их открытия и закрытия.

Если гидрологический пост, входящий в состав станции, имеет самостоятельное название, отличное от названия станции, то последнее дано в графе 3 Списка в скобках. В этом случае данные граф 2-4 приведены по местоположению водомерного устройства.

В графе 10 показано количество измеренных расходов воды в данном году. По тем постам, по которым измерялись также и расходы наносов, в числителе указано количество расходов воды, в знаменателе - наносов.

В графе 12 указаны номера таблиц, в которых имеются сведения по данному посту.

В этом выпуске Ежегодника помещены результаты наблюдений на 6 гидрологических постах, не состоящих в ведении ГУГМС при СМ СССР, по которым вели учет стока воды.

№ поста	Река, канал, водохранилище, озеро	Местоположение (название) поста	Расстояние от устья (км)	Площадь водосбора (км²)	Период действия		Высота нуля графика		Число измеренных расходов воды наносов	В чьем ведении находится пост	№ таблиц подробных сведений
					открыт	закрыт	высота (м)	система высот			
1	2	3	4	5	6	7	8	9	10	11	12
					Посты на реках						
I	Тюп	с.Сарытологой	53	513	24/VI 1924 (25/III 1954)	действ.	45,40	усл.	62/20	УГМС Кирг.ССР	2-6,9,II
2*	"	с.Тюп	2,5	II30	22/V 1932 (14/VI 1967)	"	I6II,00	БС	49	"	2-4,9,I0
3	Джыргалан	с.Советское	66	250	9/VII 1903 (I/I 1955)	"	50,34	усл.	49/I7	"	2-7,9
4*	"	с.Михайловка	6,0	2060	I2/VI 1932 (27/IV 1960)	"	I6I6,85	БС	53	"	2-4,9,II
5	Тургеньаксу	пос.лесозавода	I3	330	I8/V 19I3 (27/V 1926)	"	2029,25	(БС)	35	"	2-4,9
6	Бозучук	с.Нововознесеновка	8,5	84,2	23/I 1946	"	7,00	усл.	27	"	2-4,9
7	Аксу (Арасан)	с.Теплоключенка	I4	30I	I0/VII 1924 (I7/IV 1925)	"	46,76	"	40	"	2-4,9
8*	Аксу	устье	0,4	2I4	2I/VIII 1964	"	46,00	"	37	"	2-4,9
9	Каракол	устье р.Кашкасу (гм.ст.Пржевальск)	22	325	I7/IV 19I4 (29/IX 1924)	"	I986,56	(БС)	32/I6	"	2-7,9
I0	Ирдык	с.Ирдык	I7	9I,0	5/VII 1924 (7/VI 1932)	"	45,00	усл.	47/20	"	2-6,9
II	Джетыогуз	пос.лесозавода	24	330	23/III 1949 (I6/VII 1965)	"	48,00	"	5I/26	"	2-7,9
I2	Чон-Кызылсу	устье р.Кашкатор (гм.ст.Б.Кызыл-Су)	33	I70	2I/IX 1947	"	46,00	"	42/24	"	2-7,9
I3	"	лесной кордон	I7	302	22/IV 19I4 (I/I 1949)	"	28,94	"	46/23	"	2-7,9
I4	Кичине-Кызылсу	с.Покровка	I2	I03	I6/VI 19I3 (9/VIII 1952)	"	50,00	"	42	"	2-4,9
I5	Джууку	устье р.Джуукучак	I9	5I6	25/IX 1924 (7/X 1936)	"	46,50	"	47/I7	"	2-7,9
I6	Чон-Джаргылчак	лесозавод	5,0	I28	27/VIII 194I	"	47,00	"	36	"	2-4,9
I7	Барскаун	устье р.Сасык	6,7	346	I5/V 1927 (I/VI 1932)	"	46,80	"	38	"	2-4,9
I8	Тамга	с.Тамга	3,0	I35	25/VI 1924 (I/IV 1946)	"	46,62	"	33	"	2-4,9
I9	Тоссор	устье р.Кодол	5,3	295	I/VI 1932 (I7/III 1936)	"	47,30	"	29	"	2-4,9
20*	Тон	с.Турасу	I6	244	24/IV 19I6 (30/VII 1932)	"	46,20	"	30	"	2-4,9
2I*	протока Бор-Дюбе, р.Тон	ниже гол.кан.Карасай	-	-	I/V 1963	"	48,50	"	29	"	2-4,9
22	Аксай	с.Коксай	I0	346	I/IV 1929 (II/I 1932)	"	47,50	"	29	"	2-4,9,II
23	Актерек	Актерекская МТС	I3	596	II/IV 1925 (24/VII 1958)	"	47,00	"	29	"	2-4,9
24	Турасу	с.Улахол	II	564	I5/IV 1925 (I/XI 1954)	"	47,00	"	30/I7	"	2-7,9
25*	Торайгыр	устье р.Кызылбулак	I4	I46	I/VI 1956	"	I77I,00	БС	3I/24	"	2-7,9
26	Чон-Койсу	с.Курское	7,9	77,0	26/V 19I3 (I5/V 1932)	"	2077,II	"	34	"	2-4,9
27	Чолпоната	свх Чолпоната	4,2	III	2I/VI 19I3 (I/I 196I)	"	I8I2,I9	"	25	"	2-4,9,II
28	Чон-Аксу	с.Григорьевка	I2	309	I7/IV 19I4 (I/VI 1956)	"	I9I4,54	"	35/I0	"	2-7,9
29	Аксу	с.Семеновка	I2	I92	I7/IV 19I4 (I/I 1956)	"	I884,24	"	23	"	2-4,9
30	Чон-Урюнты	коневодческий совхоз	5,7	78,7	I8/V 1932 (20/X 1966)	"	48,00	усл.	36	"	2-4,9
3I	Ойтал	с.Ойтал	6,2	37,9	20/V 1932 (I5/VII 1965)	"	I798,50	БС	33	"	2-4,9
32	Кутурга	ГЭС (в 5,0 км выше с.Кутурга)	6,0	4I,4	I2/VI 1958 (I/I 1969)	"	47,70	усл.	27	"	2-4,9
33	Чу	с.Кочкорка	II76	5370	I5/X 1929 (I/I 1961)	"	I764,33	БС	40	"	2-4,7,9
34*	"	с.Ортотокой	II52	6000	I6/VII 1955	"	I700,64	усл.		МВХ Кирг.ССР	3
35*	"	устье р.Чон-Кемин (гм.ст.Новороссийка)	I084	7220	I7/V 1935 -(1956)	"	I3I2,I5	БС	37	УГМС Кирг.ССР	2-4,9
36	"	за плотиной Западного БЧК	I0II	I3000	- I956	"	748,85	абс		МВХ Кирг.ССР	3
37*	"	с.Милянфан (гм.ст. Фрунзе)	972	I5800	II/XII 1939 (I/I 1969)	"	646,20	БС	42	УГМС Кирг.ССР	2-4,9
38	"	нижний бьеф Чумышской плотины	966	I5800	- 1935 -(1956)	"	646,76	"		МВХ Кирг.ССР	3

№ поста	Река, канал, водохранилище, озеро	Местоположение (название) поста	Расстояние от устья (км)	Площадь водосбора (км²)	Период действия		Высота нуля графика		Число измеренных расходов воды наносов	В чьем ведении находится пост	№ таблиц подробных сведений
					открыт	закрыт	высота (м)	система высот			
1	2	3	4	5	6	7	8	9	10	11	12
39*	Чу	пос.Нижне-Чуйский	878	21000	I/I I969	действ.	46,00	усл.	40	УГМС Кирг.ССР	2-4,9
40*	"	клх им.Чапаева	802	26700	27/XI I9I2 (25/IУ I969)	"	49I,75	БС		УГМС Каз.ССР	2,9,II
4I*	"	г.Чу	76I	27700	20/УI I947 (I/I I967)	"	459,49	"		"	2,9,II
42*	"	свх им.Амангельды	640	39500	3/УП I952	"	37I,I0	"	I5/6	"	2-9
43*	Чу (Большая Арна)	с.Уланбель	429	67500	I/XII I948	"	254,40	"	I6	"	2-4,9-II
44	протока Малая Арна, р.Чу	с.Уланбель	35	-	I/I I95I	"	254,88	"	I6	"	2-4,9-II
45	Каракуджур	с.Сарыбулак	4,0	I240	I3/У I926 (8/X I93I)	"	2263,7I	БС	38	УГМС Кирг.ССР	2-4,9
46	Тюлек	аул Тюлек (устье)	0,7	382	I/X I932 (I/I I967)	"	22I9,00	"	36	"	2-4,7,9
47	Кочкор	с.Кочкорка	4,0	2590	8/УШ I9I3	"	I8I9,84	"	36	"	2-4,9
48	Суек	устье руч.Ичкесай	7,0	470	20/УП I928 (I/П I932)	"	47,80	усл.	38	"	2-4,9
49	Каракол	устье р.Ирису	I9	39I	I5/Ш I928 (I7/X I937)	"	43,50	"	32	"	2-4,9,I0
50	Чон-Кемин	устье р.Карагайлибулак	46	I070	3/УI I950	"	2078,37	БС	49/I2	"	2-7,9
5I*	Чон-Кемин	устье	0,3	I890	I/У I928 (I/I I943)	"	I289,49	"	46/20	"	2-7,9,II
52	Кичи-Кемин	свх им.Ильича	5I	2I5	8/У I9I3 (I/УП I930)	"	5I,05	усл.	5I	"	2-4,9
53	Кызылсу	с.Бакабулак	I8	I7I*	I7/IУ I929 (I/П I940)	"	I469,I2	(БС)	47	"	2-4,9
54	Караконыз	с.Караконыз	I2	490	-I929	"	6,50	усл.	27	МВХ Каз.ССР	2-4
55	Шамси	лесной кордон	30	457	I4/УI I9I0 (6/П I93I)	"	I5I6,32	БС	47/I5	УГМС Кирг.ССР	2-7,9
56	Кегаты	лесной кордон	26	256	4/У I9I3 (22/УП I958) -I9II	"	50,04	усл.	54/II	"	2-7,9
57	Иссыката	с.Юрьевка	4I	546	(I0/УШ I958)	"	I252,50	БС	49/8	"	2-7,9,II
58	Ргайты	с.Актас	28	46I	9/У I9II (12/У I959)	"	87I,70	БС	32/I7	УГМС Каз.ССР	2-9
59	Аламедин	устье р.Чункурчак	42	3I7	I5/У I9II (6/УШ I966)	"	I3I0,00	"	36	УГМС Кирг.ССР	2-4,9
60	Алаарча	Выше устья р. Джиндысу (гм.ст. Верхняя Алаарча)	76	3I,6	3I/У I958	"	48,00	усл.	33	"	2-4,9
6I	"	в 0,8 км выше устья р.Адыгине	64	I40	I5/УП I958 (I/УШ I96I)	"	2095,29	(БС)	64	"	2-4,9
62	"	устье р.Кашкасу (гм.ст.Байтык)	56	233	I4/У I9II (I/УI I955)	"	I577,57	"	46/I2	"	2-7,9,II
63	Адыгине	устье	0,7	37,9	28/У I958	"	2I30,32	"	38	"	2-4,9
64	Джеламыш	клх им.Чапаева	2,7	I53	4/УI I9I2 (I5/IУ I932)	"	I289,5I	БС	46	"	2-4,9
65а	Суганды	с.Суганды	3,0	I72	I3/УI I96I	(3I/У I970)	863,74	"	20	УГМС Каз.ССР	2-4,9,II
65б	"	с.Суганды	5,0	I68	I3/УI I96I (I/УI I970)	действ.	890,60	"	I5	"	2-4,9,II
66	Аксу	с.Чонарык	I24	426	8/IУ I9I0 (2I/XI (I928)	"	I296,3I	"	59/I2	УГМС Кирг.ССР	2-6,9
67	Сухулук	с.Белогорка	6I	353	II/IУ I9I0 (I/УI I957)	"	I386,7I	"	68/28	"	2-6,9
68	Карабалты	с.Сосновка	83	577	2/УI I9I0 (9/УI I955)	"	II53,0I	БС	49	"	2-4,9,II
69	Чон-Каинды	ущелье Чон-Каинды	4,I	I67	3/IУ I929 (I/УI I963)	"	I265,50	"	44	"	2-4,9
70	рукав Джарды-Каинды	с.Ортоарык	25	-	30/УП I93I (24/У I959)	"	7,00	усл.	42	"	2-4,9
7I	Унгурлю	с.Унгурлю	40	I04	I/УП I962	"	728,58	БС	28	УГМС Каз.ССР	2-4,9
72	Шокпар	ст.Чокпар	35	332	25/X I963	"	724,02	"	28	"	2-4,9
73*	Курагаты	ж.-д.ст.Аспара	78	7430	4/XII I926 (I/I I958)	"	497,74	"	37/I9	"	2-9,I0
74	Кокдунен	зимовка	I2	66,8	-I93I	"	8,00	усл.	26	МВХ Каз.ССР	2-4
75*	Мерке	зим.Улбутуй	54	505	3/У I9I2 (24/УП I926)	"	I0I5,28	БС	62	УГМС Каз.ССР	2-4,9,II
76	Аспара	пгт Гранитогорск	69	430	-I926	"	7,50	усл.	I2	МВХ Каз.ССР	2-4
77	Талас (Каракол)	ущелье Акташ	604	553	I/I I956	"	8,00	"	I8	УГМС Кирг.ССР	2-4,9

№ поста	Река, канал, водохранилище, озеро	Местоположение (название) поста	Расстояние от устья (км)	Площадь водосбора (км²)	Период действия		Высота нуля графика		Число измеренных расходов воды наносов	В чьем ведении находится пост	№ таблиц подробных сведений
					открыт	закрыт	высота (м)	система высот			
1	2	3	4	5	6	7	8	9	10	11	12
78*	Талас (Каракол)	с.Караой, в 4,0 км выше устья р.Учкошой	562	II60	20/У I934 (I/I I955)	действ.	I534,I7	БС	33	УГМС Кирг.ССР	2-4,9
79	Талас	с.Караой, в 2,6 км ниже устья р.Учкошой (гм.ст.Талас)	555	2450	IO/I I929 (I/I I963)	"	I462,I9	"	42/4	"	2-6,9
80*	"	с.Орловка	50I	40I0	I/УШ I960	"	46,00	усл.	40	"	2-4,9
8I*	"	с.Кировское	468	7940	I/УП I923 (I6/IX I942)	"	835,30	БС	43	"	2-4,9,II
82	"	с.Покровка	458	8900	I5/У I969	"	765,I3	"	24	УГМС Каз.ССР	2-4,9,II
83*	Учкошой	с.Караой	0,9	I2I0	20/У I934	"	I508,40	"	47	УГМС Кирг.ССР	2-4,9
84	Колба	с.Колба	8,4	2I8	I/I I945	"	55,00	усл.	26/II	"	2-7,9
85	Кенкол	устье р.Терскол	II	406	I/I I929 (I5/У I933)	"	47,7I	"	36	"	2-4,9
86	Бешташ	гол.арыка Саз	I5	286	I/X I926	"	46,00	"	38	"	2-4,9
87	Нельды	уроч.Джурга	I4	I53	I/УI I929 (24/УI I935)	"	75,50	"	26	"	2-4,9
88	Урмарал	с.Октябрьское	2I	II20	I/XI I926 (I6/УI I936)	"	59,50	"	35/II	"	2-6,9
89	Кумыштаг	гол.арыка Янги	I6	393	X I926	"	48,08	"	4I	"	2-4,9
90	Карабура	ущелье Коксай	20	797	24/У I927 (I/УI I967)	"	52,90	"	28	"	2-4,9,II
9I*	Асса	ж.-д.ст.Маймак	250	2720	I/X I926 (7/У I959)	"	802,08	БС	36/24	УГМС Каз.ССР	2-9
92	Куркуреусу	уроч.Чон-Курчан	25	454	I/X I926	"	I285,32	"	33/I6	УГМС Кирг.ССР	2-7,9
93*	Терс	с.Бурно-Октябрьское	3I	I070	9/УП I967	"	946,28	"	34/I9	УГМС Каз.ССР	2-9
94*	Шокпак	с.Выковское	I0	I64	I/УП I955 (I/XI I963)	"	978,25	"	38/28	"	2-9,II
95	Аксай	ГЭС	26	4I,8	I2/УI I928 (I/УП I958)	"	I848,98	"	30	"	2-4,9
96	Беркара	у выхода из гор	II	2I,9	-I940	"	6I7,04	"	27	"	2-4,9,II
97	Сарыджас	устье р.Куйлю	II0	2800	I/X I96I	"	45,00	усл.	33	УГМС Кирг.ССР	2-4,9,I0
98	Куйлю	устье (гм.ст.Куйлю)	I,5	8I7	I/I I958 (I4/X I962)	"	45,00	"	2I	"	2-4,9,I0
99	Акширяк	в I,5 км выше устья р.Музбулак (гм.ст. Акширяк)	26	2290	I/X I96I	"	43,00	"	5I	"	2-4,9,I0

Посты на озерах

I00	Бийлюколь	с.Жанауткель		82,7	I4/X I9I4 (I/УП I948)	действ.	436,79	БС		УГМС Каз.ССР	2,9-II
I0I	Иссык-Куль	свх Сухой хребет		62I0	6/УП I947	"	I606,00	"		УГМС Кирг.ССР	2,9
I02	"	с.Тамга		62I0	I5/Ш I936	"	I606,00	"		"	2,9
I03	"	свх Тон		62I0	I/I I958	"	I606,00	"		"	2,9
I04	"	г.Рыбачье		62I0	I4/X I903 (I/I I958)	"	I606,00	"		"	2,9,II
I05	"	с.Чолпоната		62I0	I/I I958	"	I606,00	"		"	2,9
I06	"	с.Григорьевка		62I0	I/I I958	"	I606,00	"		"	2,9

С Х Е М А

РАСПОЛОЖЕНИЯ ПОСТОВ, СВЕДЕНИЯ ПО КОТОРЫМ

ПОМЕЩЕНЫ В ЕЖЕГОДНИК

Т.5 , ВЫП. 4 ЗА 1 9 7 0 г.

▲ ПОСТЫ, УЧИТЫВАЮЩИЕ СТОК

△ ПОСТЫ УРОВЕННЫЕ

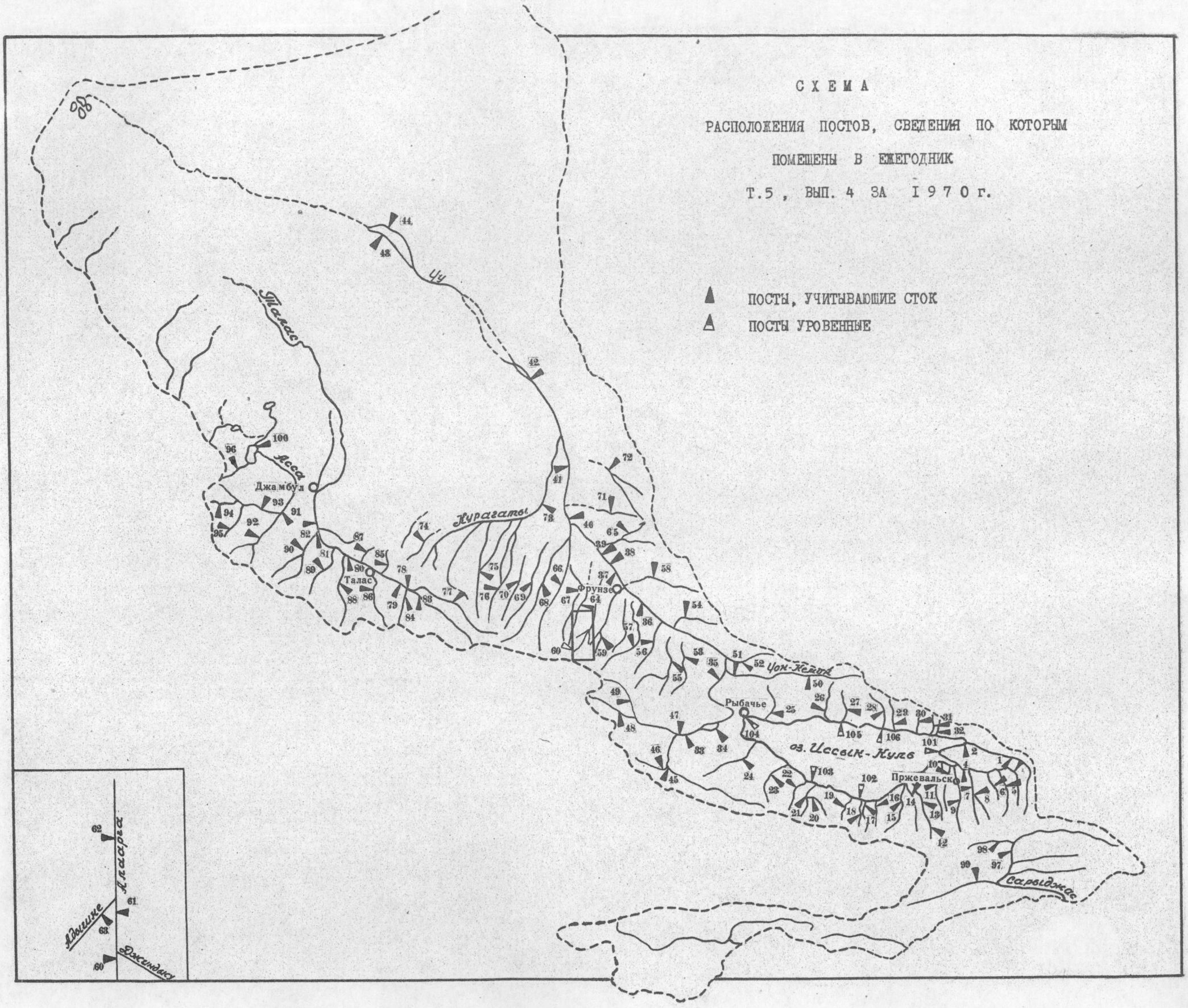



ОПИСАНИЯ ПОСТОВ,
СВЕДЕНИЯ ПО КОТОРЫМ ПОМЕЩЕНЫ В ЕЖЕГОДНИКЕ

Описания постов содержат основные сведения о местоположении поста, краткую характеристику участка и режима реки на этом участке, сведения о высотах нуля графика, о местах измерений температуры воды, толщины льда, взятия проб и др., о местоположении гидрометрических створов по состоянию на 31/XII 1970 г., а также о всех изменениях, происшедших на посту за период 1961-1970 гг.

Ниже приведены общие сведения о высотах нулей графиков водомерных постов.

1. В Балтийской системе высот по связи нуля Кронштадтского футштока с нивелирной сетью СССР, осуществленной в 1947 г. - посты № 2,4,25-29, 31,33,35,37,38,40-47,50,51,55,57-59,64-69,71-73,75,78,79,82-83,91-96, 100-106.

2. В Балтийской системе высот при недостаточной точности связующих нивелировок - посты № 5,9,53,61-63, с обозначением (БС).

3. В системе абсолютных высот над уровнем Балтийского моря - пост № 36.

4. В системе условных высот самостоятельных для каждого поста, - посты № 1,3,6-8,10-24,30,32,34,39,48,49,52,54,56,60,70,74,76,77,79,80, 84-90,97-99 с обозначением усл.

1. р.ТЮП - с.САРЫТОЛОГОЙ. Пост расположен в 3,2 км выше селения, в 1,7 км выше устья р.Чон-Булак.

Река протекает в долине шириной по дну 400 м. Склоны долины крутые (20-40°), высота их достигает 600-700 м. Русло реки слегка извилистое. Берега сложены песком, галькой, валунами. Высота правого берега 10 м, левого 1,5м. Крутизна берегов соответственно 45° и 15-20°. По левому берегу имеется луговая растительность и кустарник. Дно реки песчано-галечное, подвержено деформации. Зимой наблюдаются шуга, забереги, ледостав и заторы. Река используется на орошение и водоснабжение.

Основной водпост смешанного типа находится на левом берегу. В 1965 году водпост оборудован самописцем уровня воды длительного действия ГР-38.

Высота нуля графика 45,40 м усл.

В 20 м ниже основного водпоста, на левом берегу находится нижний уклонный водпост смешанного типа. В 1964 г. уклонные водпосты переносились.

Гидроствор расположен в створе водпоста, оборудован двухтросной лилькой.

Единичные пробы воды на мутность берутся в гидростворе в 28 м от постоянного начала однолитровой бутылкой.

С 1963 г. берутся пробы воды для определения химического состава в гидростворе в 0,5 ширины реки. Температура воды измеряется в створе водпоста у уреза воды левого берега. Толщина льда измеряется на середине реки в створе основного водпоста.

2. р.ТЮП - с.ТЮП. Пост расположен на западной окраине села, у проезжего моста автодороги Пржевальск - Рыбачье, в 2,5 км от устья. Долина реки не выражена. Русло реки умеренно-извилистое, разветвленное (ниже и выше поста в 60-70 м имеются небольшие островки). Берега реки пологие, сложены песчаными и глинистыми грунтами. Дно реки песчаноглинистое, подвержено деформации. Ежегодно наблюдается ледостав, шуга и забереги. Бывают заторы льда и зажоры.

Основной водпост реечного типа находится на левом берегу, в 1969 г. оборудован самописцем уровня воды "Валдай".

Высота нуля графика 1611,00 м БС.

Уклонные посты не оборудованы из-за наличия островов и суженности русла реки автодорожным сооружением.

Гидроствор расположен в 5 м ниже основного водпоста, оборудован двухтросной лилькой.

Температура воды измеряется у основного водпоста у левого берега

Толщина льда измеряется на середине реки в трех точках. В 1967 г. водпост перенесен на 2,3 км выше.

3. р.ДЖЫРГАЛАН - с.СОВЕТСКОЕ. Пост расположен в 4 км выше селения.

Река протекает в предгорной части долины, шириной по дну 100 м. Склоны долины крутые (20°-30°), покрыты луговой растительностью. Русло реки слегка извилистое, валунно-галечное, деформирующееся. Высота правого берега 10 м, левого - 1,0 м, крутизна 45° и 30°. Берега реки поросли редким кустарником. На участке поста образуются забереги, ледостав и зажоры.

Основной водпост смешанного типа находится на правом берегу. В 1964 г. водпост оборудован лимниграфом - 50I, находящемся в створе водпоста.

Высота нуля графика 50,34 м усл.

В 15 м выше и в 10 м ниже основного водпоста на правом берегу находятся уклонные водпосты реечного типа.

Гидроствор расположен в 1 м выше основного водпоста, оборудован двухтросной лилькой.

Единичные пробы воды для определения мутности берутся в гидростворе в 17 м от постоянного начала батометром - бутылкой емкостью 1 литр. Температура воды измеряется около основного водпоста в 0,5 м от правого берега. Толщина льда измеряется на середине реки в створе гидроствора. Отбор проб для определения химического состава воды в 1963 г. прекращен.

4. р.ДЖЫРГАЛАН - с.МИХАЙЛОВКА. Пост расположен в 3 км выше селения, в 0,3 км ниже проезжего моста шоссе Пржевальск - Тюп.

Долина реки шириной по дну 1-1,5 км. Склоны долины крутые, обрывистые, высотой 30-50 м. Русло реки извилистое, разветвленное. Берега реки высотой 1,5-2,0 и сложены песчаными и глинистыми грунтами, размываемые. Левый берег слабо заболочен выходами грунтовых вод. Дно реки песчано-илистое, подвержено деформации. Ледяные образования на участке реки незначительные.

Основной водпост реечного типа находится на левом берегу. В 1965 г. водпост оборудован самописцем уровня воды "Валдай", находящемся в створе основного водпоста.

Высота нуля графика 1616,85 м БС.

В 38 м ниже основного водпоста находится уклонный водпост реечного типа. Уклонные водпосты переносились. Гидроствор расположен в 8 м выше основного водпоста, оборудован лилечной переправой и с 1965 года-установкой ГР-70.

Пробы воды для определения химического состава берутся с 1963 г. в гидростворе на середине реки. Температура воды измеряется в створе основного водпоста у левого берега.

5. р.ТУРГЕНЬАКСУ - пос.ЛЕСОЗАВОДА. Пост расположен в 1 км ниже поселка, в 6 км выше с.Ак-Булун.

Река протекает в долине шириной по дну 150 м. Склоны долины крутые (20-35°), большей частью задернованы, поросли тяньшанской елью. Высота склонов долины 500-600 м. Русло реки прямолинейное, неразветвленное, сложено валунами и галькой, подвержено деформации. Берега обрывистые (80°) высотой 1,5 м, поросли редким кустарником. Зимой наблюдаются забереги, ледяные мосты, шуга и зажоры.

Основной водпост смешанного типа находится на правом берегу, в 1968 г. оборудован самописцем уровня воды ГР-38.

Высота нуля графика 2029,25 м (БС).

В 11,5 м выше и в 16,5 м ниже основного водпоста на правом берегу находятся уклонные водпосты смешанного типа.

Гидроствор расположен в 1,5 м выше основного водпоста, оборудован металлическим гидрометрическим мостиком.

Температура воды измеряется в створе основного водпоста у уреза правого берега.

6. р.БОЗУЧУК - с.НОВОВОЗНЕСЕНОВКА. Пост расположен в 4 км выше селения, у лесного кордона.

Река протекает в долине шириной по дну 400 м. Склоны долины крутые (30-45°), террасированные, местами поросли кустарником и елью. Русло реки слабоизвилистое, неразветвленное, сложено валунами и галькой, подвержено деформации. Берега обрывистые (80-90°), высотой 1,0 м. Зимой наблюдаются забереги, шуга и частые зажоры. Ниже поста река используется на орошение.

Основной водпост реечного типа находится на правом берегу. В 1964 г. водпост оборудован самописцем уровня воды "Валдай".

Высота нуля графика 7,00 м.усл.

В 10 м выше и ниже основного водпоста на левом берегу находятся уклонные водпосты смешанного типа.

Гидроствор совмещен со створом основного водпоста оборудован металлическим гидрометрическим мостиком.

Температура воды измеряется в створе водпоста в 0,5 м от уреза воды правого берега.

7. р.АКСУ - с.ТЕПЛОКЛЮЧЕНКА. Пост расположен в 2 км выше селения, в 0,2 км выше слияния рек Ак-Су и Ак-Су (Арасан), на территории лесозавода Арасан.

Река протекает в долине шириной по дну около 500 м. Склоны долины крутые. Левый склон террасирован. Грунты супесчаные, растительность луговая с редким кустарником. Русло реки слегка извилистое, неразветвленное, сложено валунами и галькой, подвержено деформации. Берега крутые (20-45°), высотой 1,5 м. Зимой, начиная с зимы 1964-65 года, наблюдаются только незначительные забереги, зимний режим изменился за счет сброса вод реки Аксу в 0,4 км выше поста. Ниже поста в 0,3 км река разбирается на орошение. Водозабора выше поста нет.

Основной водпост реечного типа находится на правом берегу. В 1967 г. водпост оборудован самописцем уровня воды "Валдай".

Высота нуля графика 46,76 м усл.

Верхнеуклонный водпост реечного типа находится на правом берегу в 20 м выше основного водпоста.

Гидроствор совмещен со створом основного водпоста, оборудован металлическим гидрометрическим мостиком.

Температура воды измеряется у основного водпоста.

Отбор проб воды на мутность производился 1961-1963 гг.

8. р.АКСУ - УСТЬЕ. Пост расположен в 0,4 км выше устья.

Река протекает в горной долине, шириной по дну 80 м. Склоны долины крутизной около 35°, покрыты травянистой растительностью и кустарниками. Русло реки слегка извилистое, на участке поста прямое, сложено валунами, галькой, подвержено деформации.

Берега обрывистые, высотой 2,0 м. Зимой наблюдаются шуга, забереги, частые зажоры, ледостав. Выше поста в 1,2 км из реки отведен деривационный канал ГЭС, перебрасывающий воду из р.Аксу в р.Аксу (Арасан). Сброс воды в р.Аксу (Арасан) осуществляется выше поста. Ниже поста в 0,4 км река разбирается на орошение.

Основной водпост смешанного типа находится на левом берегу.

Высота нуля графика 46,00 м усл.

Гидроствор расположен в 4 м ниже основного водпоста, оборудован металлическим гидрометрическим мостиком. С 1969 г. уклон водной поверхности не измеряется.

Температура воды измеряется в створе основного водпоста у уреза воды левого берега.

9. р.КАРАКОЛ - устье р.КАШКАСУ. Пост расположен в 3,5 км к ЮВ от южной окраины города Пржевальска, в 150 м ниже впадения р.Кашкасу.

Река протекает в горной долине шириной по дну 150 м. Склоны долины, высотой 500-600 м, крутые, покрыты травой, кустарником и тяньшаньской елью. Русло реки прямолинейное, неразветвленное, сложено валунами и галькой, подвержено деформации. Берега очень крутые (45-60°), высотой 1,0-1,5 м. Зимой наблюдаются забереги, ледяные перемычки, шуга и частые зажоры. Река используется на орошение.

Основной водпост смешанного типа находится на правом берегу. В 1954 г. водпост оборудован самописцем уровня воды "Валдай".

Высота нуля графика 1986,56 м(БС).

В 30 м ниже основного водпоста находится уклонный водпост реечного типа.

Гидроствор совмещен со створом основного водпоста, оборудован металлическим гидрометрическим мостиком.

Единичные пробы воды для определения мутности берутся в гидростворе в 8 м от постоянного начала батометром-бутылкой на штанге емкостью 1,0 л.

Температура воды измеряется в створе основного водпоста у правого берега.

10. р.ИРДЫК - с.ИРДЫК. Пост расположен в 2,5 км выше селения.

Река протекает в горной долине шириной по дну 80 м. Склоны долины крутые (35-40°), лишенные растительности, сложены скальными хрящеватыми грунтами. Русло реки слегка извилистое, неразветвленное, сложено валунами и галькой, подвержено деформации. Берега отвесные, высотой 1,0 м поросли редким кустарником. Зимой наблюдаются забереги, ледяные перемычки, шуга и частые зажоры. Ниже поста в 0,5-1,5 км вода полностью разбирается на орошение. Водозабора выше поста нет.

Основной водпост реечного типа находится на левом берегу. В 1965 г. водпост оборудован самописцем уровня воды "Валдай".

Высота нуля графика 45,00 м усл.

В 10,2 м выше и в 9,8 м ниже основного водпоста на левом берегу находятся уклонные водпосты смешанного типа.

Гидроствор расположен в створе основного водпоста, оборудован металлическим мостиком.

Единичные пробы воды для определения мутности берутся с 1964 г. в гидростворе в 8,0 м от постоянного начала батометром-бутылкой на штанге, емкостью 0,5 л.

Температура воды измеряется в створе основного водпоста у уреза воды левого берега.

11. р.ДЖЕТЫОГУЗ - пос.ЛЕСОЗАВОДА. Пост расположен в поселке лесозавода, в 50 м ниже впадения ручья Талды-Булак.

Река протекает в долине шириной по дну 150-300 м. Склоны долины крутые (20-35°), покрыты большей частью луговой растительностью и редким кустарником. Русло реки прямолинейное, неразветвленное, сложено валунами и галькой. Зимой наблюдаются забереги, шуга, зажоры. В 5,2 км ниже водпоста начинается разбор воды на орошение.

Основной водпост реечного типа находится на левом берегу.

Высота нуля графика 48,00 м усл.

В 25 м ниже основного водпоста расположен уклонный водпост реечного типа.

Гидроствор расположен в створе основного водпоста, оборудован двухтросной люлькой.

Пробы воды для определения мутности берутся в гидростворе в 33 м от постоянного начала батометром-бутылкой на штанге.

Температура воды измеряется у основного водпоста. 16/УП-1965г. пост был перенесен на 0,8 км выше.

12. р.ЧОН-КЫЗЫЛСУ - устье р.КАШКАТОР. Пост расположен в 20 м ниже впадения в р.Чон-Кызылсу реки Кашкатор.

Река протекает в горной долине шириной по дну 400 м. Склоны долины крутые, покрыты еловым лесом. Левая часть дна долины покрыта луговой растительностью, правая - хвойным лесом. Русло реки прямолинейное, сложено валунами и галькой. Берега обрывистые, высотой 1,0 м. На участке поста в реку выклиниваются грунтовые воды.

Основной водпост реечного типа находится на правом берегу.

Высота нуля графика 46,00 м усл.

В 15 м выше и ниже основного водпоста на правом берегу находятся уклонные водпосты свайного типа.

Гидроствор совмещен со створом основного водпоста, оборудован двухтросной люлькой.

Пробы воды для определения мутности берутся батометром-бутылкой на штанге, емкостью 1,0 л. в 29 м от постоянного начала.

Температура воды измеряется в створе основного водпоста у уреза правого берега.

13. р.ЧОН-КЫЗЫЛСУ - ЛЕСНОЙ КОРДОН. Пост расположен в 7 км выше с.Покровка, в 1 км выше с Чон-Кызылсу.

Река протекает в горной долине шириной по дну 300 м. Склоны долины крутые (20-35°), левый склон задернован, покрыт луговой растительностью, на правом склоне имеются выходы песчаника. Русло реки слегка извилистое, выше и ниже поста разветвленное, сложено валунами, галькой и песком, подвержено деформации. Берега отвесные, высотой 1,0 м, по урезам воды поросли кустарником. Зимой наблюдаются забереги, шуга и зажоры, в отдельные годы наблюдается ледостав.

В 400 м ниже поста из реки начинается водозабор.

Основной водпост смешанного типа находится на правом берегу, в 1969 г. водпост оборудован самописцем уровня воды "Валдай".

Высота нуля графика 28,94 м усл.

В 10 м выше и в 20 м ниже основного водпоста на правом берегу находятся уклонные водпосты смешанного типа. Уклонные водпосты переносились в 1963 г.

Гидроствор совмещен со створом основного водпоста, оборудован металлическим гидрометрическим мостиком.

Единичные пробы воды для определения мутности берутся на гидростворе в 9 м от постоянного начала батометром-бутылкой на штанге, емкостью 1,0 л.

Температура воды измеряется в створе основного водпоста в 2 м от уреза воды левого берега, толщина льда измеряется в гидростворе на середине реки. Ледостав наблюдается не ежегодно.

14. р.КИЧИНЕ-КЫЗЫЛСУ - с.ПОКРОВКА. Пост расположен в 7 км выше с.Покровка.

Река протекает в горной долине шириной по дну 100 м. Склоны долины крутые (25-35°), поросли луговой растительностью и кустарником, еловым лесом. Русло реки слегка извилистое, неразветвленное, сложено валунами и галькой, деформирующееся. Берега обрывистые (60-90°), высотой 1,0 м. Зимой наблюдаются забереги, ледостав, донный лед, шуга и зажоры. Ледостав наблюдается не ежегодно. В 5 км ниже поста река разбирается на орошение.

Основной водпост смешанного типа находится на правом берегу. В 1969 г. водпост оборудован самописцем уровня воды "Валдай".

Высота нуля графика 50,00 м усл.

В 15 м выше и ниже основного поста находятся уклонные водпосты смешанного типа.

Гидроствор расположен в створе основного водпоста, оборудован металлическим гидрометрическим мостиком.

Температура воды измеряется в створе основного водпоста у уреза воды правого берега; толщина льда - в гидростворе на середине реки и у обоих берегов.

15. р.ДЖУУКУ - устье р.ДЖУУКУЧАК. Пост расположен в 1,5 км ниже устья р.Джуукучак, у лесного кордона.

Река протекает в горной долине V - образной формы, шириной по дну 500 м. Склоны долины поросли травой. Русло реки прямолинейное, выше поста разветвленное, сложено валунами и галькой, деформирующееся. Правый берег, высотой 1 м, пологий; левый, высотой 3 м, очень крутой (45-60°). Зимой наблюдаются забереги, ледяные мосты, шуга, зажоры и донный лед. Выше поста вода из реки забирается двумя оросительными каналами с наибольшим расходом 0,2-0,3 м³/сек. в вегетационный период. Основной водозабор начинается в 2 км ниже поста.

Основной водпост смешанного типа находится на левом берегу. В 1964 г. водпост оборудован самописцем уровня воды "Валдай".

Высота нуля графика 46,50 м усл.

В 24 м выше и в 26 м ниже основного водпоста на левом берегу находятся уклонные водпосты смешанного типа.

Гидроствор расположен в 2 м выше основного водпоста, оборудован двухтросной люлькой.

Единичные пробы воды для определения мутности берутся с 1964 г. на гидростворе в 10 м от постоянного начала батометром-бутылкой на штанге, емкостью 1,0 л.

Температура воды измеряется в створе основного водпоста в 1,2 м от уреза воды левого берега.

16. р.ЧОН-ДЖАРГЫЛЧАК – ЛЕСОЗАВОД. Пост расположен в 6,8 км от устья, в 5 км выше лесозавода.

Река протекает в горной долине шириной по дну 80–100 м. Склоны долины крутые (40–45°). Дно и склоны долины покрыты луговой растительностью и кустарником. Русло реки слегка извилистое, неразветвленное. Берега высотой 1,0–1,5 м крутые (30–40°). Русло реки сложено валунами и галькой, подвержено деформации. Зимой наблюдаются забереги, зажоры. Водозабор выше поста незначительный. Ниже поста (в 1–2 км) берут начало два ирригационных канала с общим расходом воды до 0,7 м³/сек.

Основной водпост смешанного типа находится на правом берегу. С 1970 г. водпост оборудован самописцем уровня воды "Валдай".

Высота нуля графика 47,00 м усл.

В 8 м выше и ниже основного водпоста на правом берегу находятся уклонные водпосты свайного типа.

Гидроствор расположен в 2,5 м выше основного водпоста, оборудован металлическим гидрометрическим мостиком.

Температура воды измеряется у основного водпоста у уреза правого берега.

17. р.БАРСКАУН – устье р.САСЫК. Пост расположен в 6,0 км выше с.Барскаун, в 2,2 км ниже устья р.Сасык, в 1,0 км ниже головного сооружения канала Барскаун.

Река протекает в горной долине, шириной по дну 100 м. Склоны долины очень крутые (45–60°), покрыты луговой растительностью и кустарником. Русло слегка извилистое, неразветвленное. Берега высотой 1,5 м крутые (40–50°). Русло сложено галькой и валунами, подвержено деформации. Зимой наблюдаются зажоры. В 1,0 км выше поста выведен канал Барскаун, сток которого учитывается постом.

Основной водпост смешанного типа находится на левом берегу. С 1970 г. водпост оборудован самописцем уровня воды "Валдай".

Высота нуля графика 46,80 м усл.

В 16 м выше основного водпоста находится уклонный водпост смешанного типа. В 1963 г. нижнеуклонный водпост упразднен.

Гидроствор совмещен со створом основного водпоста, оборудован двухтросной люлькой.

Температура воды измеряется у основного водпоста у уреза воды.

18. р.ТАМГА – с.ТАМГА. Пост расположен в 3 км выше центра селения, в 2,1 км ниже устья р.Джолборсты.

Река протекает в горной долине шириной по дну до 1,0 км. Склоны долины умеренно крутые, высотой 200–300 м. Склоны и дно долины поросли редким кустарником и травой. Русло реки умеренно-извилистое. Берега пологие, высотой 1 м. Русло реки сложено валунами и галькой, подвержено деформации. Зимой наблюдаются забереги, ледяные мосты, донный лед и зажоры. Река используется на орошение. Водозабор начинается в 50 м ниже водпоста, где берет начало ирригационный канал Тамга.

Основной водпост смешанного типа находится на левом берегу. Перенесен в 1963 г. С 1964 г. водпост оборудован самописцем уровня воды "Валдай".

Высота нуля графика 46,62 м усл.

В 17 м выше и в 8 м ниже основного водпоста на левом берегу находятся уклонные водпосты реечного типа.

Гидроствор совмещен со створом основного водпоста, оборудован металлическим гидрометрическим мостиком. Отбор проб воды на мутность производился в 1963,1964 гг. Отбор проб воды на химанализ в 1967 г. прекращен.

Наблюдения над температурой воды производятся в створе основного водпоста в 2,5 м от уреза воды.

19. р.ТОССОР – устье р.КОДОЛ. Пост расположен в 0,1 км ниже устья р.Кодол, в 7 км выше с.Тоссор.

Река протекает в каменистом ущелье шириной по дну 30 м. Склоны ущелья очень крутые (45–60°), высотой до 700 м, изрезаны логами. Русло реки прямолинейное, неразветвленное. Правый берег крутой (40–45°), высотой 2 м, левый – очень крутой (60°), высотой 3 м. Дно долины поросло редким кустарником. Русло реки сложено валунами и галькой, подвержено деформации. Зимой наблюдаются частые зажоры. Ниже поста река используется на орошение.

Основной водпост реечного типа, в июле м-це 1965 г. перенесен на правый берег. Пост в мае 1967 г. оборудован самописцем уровня воды ГР-38.

Высота нуля графика 47,30 м усл.

В 23 м выше и в 15 м ниже основного поста на правом берегу находятся уклонные водпосты реечного типа. В 1965 и 1966 гг. уклонные водпосты переносились.

Гидроствор расположен в 2 м ниже основного поста и оборудован металлическим гидромостиком. Перенесен в 1966 г.

Температура воды измеряется у основного водпоста.

20. р.ТОН – с.ТУРАСУ. Пост расположен в 1,5 км выше селения, в 0,8 км ниже устья р.Кунчигыш, в 3,0 км ниже начала протоки Бор-Дюбе.

Река протекает в горной долине шириной по дну 2,0–2,5 км. Правый склон долины близок к отвесному (до 80°), левый – пологий. Дно долины местами заболочено, покрыто луговой растительностью. Русло реки прямолинейное, порожистое. Берега низкие (0,6–1,0 м), отвесные. Русло реки сложено галькой и валунами, подвержено деформации. Выше и ниже поста река используется на орошение. Ледовых явлений на участке поста не бывает.

Основной водпост реечного типа расположен на левом берегу. В мае 1965г. водпост оборудован самописцем уровня воды "Валдай". В 1968 г. самописец "Валдай" заменен самописцем ГР-38. В 1965 г. основной водпост перенесен на 9 м выше.

Высота нуля графика 46,20 м усл.

Уклон водной поверхности определяется нивелировкой на участке 20 м.

Гидроствор оборудован металлическим гидромостиком и находится в 4 м выше основного поста. С 1964 г. отбор проб воды на мутность прекращен. С 1963 г. отбор проб воды на химанализ прекращен.

Температура воды измеряется у основного поста.

21. Протока БОР-ДЮБЕ, р.ТОН – ниже гол.кан.КАРАСАЙ. Пост расположен в 0,4 км ниже гол.кан.Карасай, в 1,2 км выше с.Турасу, в 0,5 км ниже поста , существовавшего до 1мая 1963г.

Русло протоки извилистое, неразветвленное. Русло сложено галькой и валунами, подвержено деформации. Зимой наблюдаются забереги, ледяные мосты, зажоры. На канале Карасай имеется доучетный гидропост.

Основной водпост реечного типа находится на левом берегу в ковше-успокоителе. В 1965 г. водпост оборудован самописцем уровня воды.

Высота нуля графика 48,50 м усл.

Уклон водной поверхности определяется нивелировкой на участке 30 м.

Гидроствор расположен в 2,5 м ниже основного водпоста, оборудован металлическим гидромостиком.

Температура воды измеряется у основного водпоста у уреза левого берега.

22. р.АКСАЙ – с.КОКСАЙ. Пост расположен в 2,5 км к СВ от селения.

Река протекает в горной долине шириной по дну 100 м. Левый склон долины крутой, правый – пологий, террасированный. Выше водпоста дно долины заболочено вследствие выклинивания грунтовых вод. Русло реки прямолинейное. Берега невысокие, обрывистые. В многоводные годы вода заполняет правобережную пойму. Русло реки на участке поста сложено галькой и валунами, подвержено деформации. В 70 м выше основного водпоста находится остров. Зимой наблюдаются забереги, шуга, зажоры. Ниже поста река используется на орошение.

Основной водпост реечного типа находится на левом берегу. С 1967 г. водпост оборудован самописцем уровня воды "Валдай".

Высота нуля графика 47,50 м усл.

В 33 м выше основного поста находится уклонный пост реечного типа установленный в ковше-успокоителе.

Гидроствор совмещен со створом основного водпоста и оборудован металлическим гидрометрическим мостиком. Гидроствор перенесен в августе 1966 г.

Температура воды измеряется у основного водпоста.

В 1967–70 гг. производился отбор проб воды на химанализ.

23. р.АКТЕРЕК – АКТЕРЕКСКАЯ МТС. Пост расположен в 6 км выше железобетонного моста по дороге Рыбачье–Пржевальск.

Река протекает в горной долине шириной по дну 200 м. Склоны долины крутые, покрыты травой. Русло реки прямолинейное, берега пологие. Русло сложено валунами и галькой, подвержено значительной деформации. Зимой наблюдаются забереги, изредка заторно-зажорные явления. В 2,5 км выше поста в реку сбрасывается вода из оросительной системы. Ниже поста река используется на орошение.

Основной водпост реечного типа расположен на правом берегу. В апреде 1964 г. установлен самописец уровня воды "Валдай".

Высота нуля графика 47,00 м усл.

В 15 м выше и 4 м ниже основного водпоста на левом берегу находятся уклонные водпосты реечного типа.

Гидроствор расположен в 1 м ниже основного водпоста, оборудован металлическим гидромостиком.

Температура воды измеряется в створе основного водпоста у уреза правого берега. Отбор проб воды на химанализ производился в 1959–62гг.

24. р.ТУРАСУ – с.УЛАХОЛ. Пост расположен в 7,4 км к ЮЗ от окраины селения, в 1,4 км выше головы канала Оттук.

Река протекает в узком горном ущелье шириной по дну 10–20 м. Склоны ущелья каменистые, крутые. Высота левого склона 50 м, правого 150 м. Русло реки прямолинейное, неразветвленное, сложено галькой и

валунами, подвержено деформации. Правый берег отвесный, высотой 1,0 м, левый - пологий. Берега поросли кустарником и камышом. Зимой наблюдаются забереги, шуга и зажоры.

Основной водпост реечного типа находится на правом берегу. В 1967 г. пост оборудован самописцем уровня воды "Валдай".

Высота нуля графика 47,00 м усл.

В 12 м ниже основного водпоста на правом берегу расположен уклонный водпост реечного типа.

Гидроствор расположен в 1,5 м ниже основного водпоста, оборудован металлическим гидромостиком. Перенесен в 1967 г.

Температура воды измеряется в гидростворе в 1 м от уреза воды правого берега. Пробы воды на мутность берутся с 1964 г. в гидростворе в 8,5 м от постоянного начала двумя бутылками емкостью 0,5 л. в кустарной оправе. Пробы воды на химанализ отбирались в 1963-66 гг.

25. р.ТОРАЙГЫР - устье р.КЫЗЫЛ-БУЛАК. Пост расположен в 3,2 км ниже устья р.Кызыл-Булак в 4,5 км выше с.Торайгыр.

Местность, прилегающая к реке, представляет холмистые гряды. Долина реки V - образной формы, шириной по дну около 300 м. Дно долины покрыто кустарником и луговыми травами. Склоны долины почти лишены растительности. Русло реки на участке поста прямолинейное, выше и ниже - извилистое, неразветвленное, сложено валунами и галькой, подвержено сильной деформации. Берега обрывистые, высотой 0,5-0,6 м. Зимой наблюдаются ледостав, забереги, шуга, донный лед и зажоры. В 250 м выше поста из реки выведен ирригационный канал Сары-Камыш с расходом до 0,3 $м^3$/сек., который учитывается постом. Зимой вода из реки полностью забирается в канал.

Основной водпост реечного типа, оборудованный в 1964 г. самописцем уровня воды, находится на левом берегу.

Высота нуля графика 1771,00 м БС.

В 7 м выше и в 8 м ниже основного водпоста расположены уклонные посты реечного типа.

Гидроствор расположен в 1 м ниже основного водпоста, оборудован металлическим гидромостиком.

Температура воды измеряется в створе основного водпоста у левого берега.

Единичные пробы воды на мутность берутся в гидростворе в 10 м от постоянного начала одноточечным методом бутылкой емкостью 0,5 л. Пробы воды на химанализ брались в 1957-62гг.

26. р.ЧОН-КОЙСУ - с.КУРСКОЕ. Пост расположен в 7,0 км выше селения.

Река протекает в ущелье с каменистыми, крутыми (30°) склонами. Русло реки прямолинейное, неразветвленное. Берега низкие (до 0,5 м), крутые (30°). Русло реки сложено валунами и галькой, подвержено деформации. Зимой наблюдаются забереги, донный лед, зажоры. В 50 и 400 м ниже поста из реки берут начало два оросительных канала с общим расходом до 1 $м^3$/сек.

Основной водпост реечного типа находится на правом берегу. В 1961 г. установлен самописец уровня воды "Валдай". В 1968 г. самописец "Валдай" заменен самописцем ГР-50.

Высота нуля графика 2077,11 м БС.

В 5 м выше и в 8,7 м ниже основного водпоста на правом берегу расположены уклонные водпосты реечного типа.

Гидроствор расположен в 3-х метрах выше основного водпоста, оборудован металлическим гидромостиком.

Температура воды измеряется у основного водпоста.

Пробы воды на химанализ брались 1957-63 гг.

27. р.ЧОЛПОНАТА - свх ЧОЛПОНАТА. Пост расположен в 4,0 км выше селения и совхоза, в 0,1 км ниже устья р.Кыз-Коргон.

Река протекает в горной долине шириной по дну 150 м. Профиль целины ассиметричный. Правый склон долины очень крутой (60°), левый - крутой (30°) оба склона покрыты травой и мелким кустарником. Русло реки на участке поста прямолинейное, выше и ниже - извилистое. Берега невысокие (0,2-0,3 м), обрывистые, неустойчивые. Русло реки сложено валунами и галькой, подвержено деформации. Зимой наблюдаются забереги, донный лед и зажоры. В 1,0 км выше поста имеется водозабор с последующим сбросом воды в реку в 0,6 км выше поста.

Основной водпост реечного типа расположен на левом берегу. Перенесен в 1961 г. на левый берег и на 33,5 м выше. В 1961 г. водпост оборудован самописцем уровня воды ГР-38, установленным в створе водпоста.

Высота нуля графика 1812,19 м БС.

В 5,5 м выше и 7,5 м ниже основного водпоста на левом берегу расположены уклонные водпосты реечного типа.

Гидроствор расположен в 1,5 м выше основного водпоста, оборудован металлическим гидромостиком.

Температура воды измеряется в створе основного водпоста у левого берега.

В 1967-1970 гг. на водпосту прсизводился отбор проб воды на химанализ.

28. р.ЧОН-АКСУ - с.ГРИГОРЬЕВКА. Пост расположен в 6 км выше селения, в 13,8 км от устья.

Река у поста протекает в горной долине шириной по дну 120 м. Склоны долины крутые, сложены скальными и хрящеватыми грунтами, поросли еловым лесом и кустарником. Русло реки прямолинейное, неразветвленное, подвержено деформации. Левый берег обрывистый, высотой 2,5 м, по правому берегу прослеживается пойма шириной до 11 м. Вода выходит на пойму при уровне 60 см. над нулем графика. Пойма отделена от основного русла реки дамбой высотой 1 м. Ниже поста из реки осуществляется забор воды на орошение. Зимой наблюдаются забереги, шуга и частые зажоры.

Основной водпост реечного типа находится на левом берегу. В 1967 г. установлен самописец уровня воды "Валдай".

Высота нуля графика . 1914,54 м БС.

В 7,0 м выше и в 6,4 м ниже основного водпоста на левом берегу находятся уклонные посты реечного типа. Уклонные водпосты перенесены в 1963 г.

Гидроствор расположен в 2,2 м выше основного водпоста, оборудован металлическим гидромостиком.

Единичные пробы воды на определение мутности берутся в гидростворе в 9,0 м от постоянного начала одноточечным способом, бутылкой емкостью 0,5 л.

Температура воды измеряется у основного водпоста.

Отбор проб воды на химанализ производился 1963-66 гг.

29. р.АКСУ - с.СЕМЕНОВКА. Пост расположен в 5,5 км выше селения в 11,5 км от устья.

Река протекает в горной долине шириной по дну 100-120 м. Склоны долины крутые, сложены скальными и хрящеватыми грунтами, поросли еловым лесом и кустарником. Русло реки прямолинейное, неразветвленное, подвержено деформации. Берега высотой 1,0-1,7 м сложены галькой и валунами. В 50 м выше водпоста в меженный период образуется небольшой остров. В зимнее время наблюдаются забереги, шуга, зажоры, донный лед. Ниже поста река используется на орошение. В 1968 г. после паводков остров увеличился. В 1970 г. западнее острова образовалось второе русло по которому проходит 40-50 % общего стока.

Основной водпост реечного типа находится на правом берегу. В 1964 г. на посту установлен самописец уровня воды "Валдай".

Высота нуля графика 1884,24 м БС.

В 9,5 м выше и в 10,0 ниже основного водпоста на правом берегу находятся уклонные посты реечного типа (расстояния уточнены).

Гидроствор расположен в 1,5 м выше основного водпоста, оборудован металлическим гидромостиком.

Температура воды измеряется в створе основного водпоста у правого берега.

30. р.ЧОН-УРЮКТЫ - КОНЕВОДЧЕСКИЙ СОВХОЗ. Пост расположен в ущелье, в 0,1 км выше лесного кордона, в 5,3 км выше с.Чон-Урюкты. Пост перенесен в 1966 г.

Река протекает в горной долине V- образной формы шириной по дну 150-200 м. Дно долины покрыто кустарником. Высота склонов долины у поста 300-400 м, с крутизной склонов 25-45°. Склоны долины сложены грунтами - правый склон обломочно-скалистый, местами песчано-глинистый. Левый склон - суглинки и выходы скалистых пород. Склоны долины покрыты растительностью. Правый склон покрыт горно-луговой растительностью и редким кустарником. Левый склон покрыт горно-луговыми травами, кустарником и еловым лесом. Русло реки на участке водпоста прямолинейное, неразветвленное, сложено галькой и валунами, подвержено деформации. Берега реки: левый высотой 1,5-2,0 м, правый 1,0-1,5 м. В зимнее время наблюдаются забереги, донный лед, зажоры. Ниже поста река используется на орошение.

Основной водпост реечного типа находится на левом берегу. Пост оборудован самописцем уровня воды "Валдай, расположенным на левом берегу в 0,5 м ниже основного водпоста.

Высота нуля графика 48,00 м усл.

В 8,0 м выше и 5,0 м ниже основного водпоста на левом берегу расположены уклонные водпосты реечного типа.

Гидроствор расположен в 1,9 м ниже основного водпоста, оборудован металлическим гидрометрическим мостиком.

Температура воды измеряется у основного водпоста.

31. р.ОЙТАЛ - с.ОЙТАЛ. Пост расположен в 5 км выше селения, в 6,2 км от устья.

Река протекает в горной долине шириной по дну 100 м. Склоны долины крутые, в нижней части террасированы, поросли травой и кустарником. У подножья террас имеются выходы грунтовых вод, образующие

заболоченные участки. Русло реки на участке поста слегка изогнутое. Берега обрывистые, высотой до I м. Русло реки сложено валунами и галькой, подвержено сильной деформации.

Зимой на участке водпоста наблюдаются забереги, ледяные мосты, шуга и частые зажоры. В 0,8 км ниже поста из реки выведены оросительные каналы.

Основной водпост реечного типа находится на левом берегу. В 1962 г. основной водпост перенесен на 64 м ниже. В 1964 г. водпост оборудован самописцем уровня воды "Валдай".

Высота нуля графика 1798,50 м БС.

В 10 м ниже основного водпоста находится уклонный водпост реечного типа.

Гидроствор расположен в 2,0 м ниже основного водпоста, оборудован металлическим гидромостиком.

Температура воды измеряется с гидромостика на середине реки. Отбор проб воды для определения мутности прекращен 1/I-1964 г.

32. р.КУТУРГА - ГЭС (в 5,0 км выше с.КУТУРГА). Пост расположен в 5,0 км выше селения, в 6,0 км от устья.

Долина реки V- образной формы, шириной 500-600 м. Склоны долины крутые, террасированные, покрыты редкой горно-луговой и кустарниковой растительностью. На участке поста террасы обоих склонов долины оканчиваются крутыми спусками крутизной 30-40°. Русло реки прямолинейное, неразветвленное. Ложе реки сложено галькой и валунами. Из ледовых явлений на реке наблюдаются забереги, шуга, зажоры. В 100 м ниже поста начинается разбор воды на орошение.

Основной водпост реечного типа находится на левом берегу. Водпост оборудован самописцем уровня воды "Валдай".

Высота нуля графика 47,70 м усл.

В 12 м выше основного водпоста находится уклонный водпост реечного типа.

Гидроствор расположен в 0,7 м ниже основного поста, оборудован металлическим гидромостиком.

Температура воды измеряется у основного водпоста.

33. р.ЧУ - с.КОЧКОРКА. Пост расположен в 8,5 км ниже селения, в 3,5 км на СВ от фермы свх.Кочкорка ("Семизбель").

Русло реки на участке поста прямолинейное, неразветвленное. Левый берег пологий, правый - крутой, высотой 3,0 м. Вдоль левого берега имеется пойма шириной 710 м. При уровне выше 188см над нулем графика вода выходит на пойму. Дно реки валунно-галечное, подвержено деформации. Ледовые образования на участке поста развиты слабо.

Основной водпост реечного типа находится на правом берегу. В 1965 г. водпост оборудован самописцем уровня воды "Валдай".

Высота нуля графика 1764,33 м БС.

В 50 м выше и 60 ниже основного водпоста на правом берегу расположены уклонные водпосты реечного типа.

Гидроствор совмещен со створом основного водпоста, оборудован двухтросной люлькой. В 1965 г. гидроствор оборудован дистанционной установкой ГР-70.

Единичные пробы воды для определения мутности берутся в 22 и 25 м от постоянного начала батометром-бутылкой на штанге.

Температура воды измеряется у основного водпоста.

35. р.ЧУ - устье р.ЧОН-КЕМИН. Пост расположен в I,0 км выше устья р.Чон-Кемин, в Буамском ущелье.

Склоны долины крутые (30-60°), покрыты скудной растительностью. Вдоль левого склона на высоте 40-60 м прослеживается терраса шириной 50 м. Выше террасы - скалы и осыпи. Русло реки прямолинейное, неразветвленное. Правый берег крутой, высотой 2,0 м, левый - отвесный, высотой I,0 м укреплены валунной дамбой. Дно реки сложено валунами и крупной галькой, подвержено деформации. Зимой наблюдаются забереги и шуга. Река используется на орошение. Водозабор осуществляется главным образом ниже поста.

Основной водпост смешанного типа находится на левом берегу. Водпост оборудован самописцем уровня воды "Валдай", находящемся в створе основного водпоста.

Высота нуля графика 1312,15 м БС.

В 20 м выше и в 34 м ниже основного водпоста находятся уклонные водпосты смешанного типа.

Гидроствор совмещен со створом основного водпоста, оборудован двухтросной люлькой.

Температура воды измеряется в 2 м ниже основного водпоста.

37. р.ЧУ - с.МИЛЯФАН. Пост расположен в 3 км к СВ от селения, в 5 км выше Чумышской плотины.

Река протекает по равнинной местности. Справа - на расстоянии 50-300 м от реки - холмистые отроги горного хребта, слева на десятки километров раскинулась, постепенно повышаясь к горам, Чуйская долина. Прилегающая к посту местность частично заболочена а большей частью занята посевами сельскохозяйственных культур. Русло реки прямолинейное. Берега обрывистые, высотой I-I,5 м, сложены мелкими речными отложениями (суглинком, песком, ниже гравием заросли камышом и осокой. Левый берег подмывается и сильно разрушается. В 40-50 м ниже основного водпоста находится остров длиной 150 м, шириной 25 м. При уровне 220 см над нулем графика вода начинает выходить на пойму, которая в створе водпоста имеет ширину до 50 м. Русло реки песчано-галечное, подвержено деформации. Зимой наблюдаются забереги и шуга. В суровые зимы наблюдаются мощные зажоры в I км ниже водпоста. Режим реки в значительной степени искажен водозабором выше поста. Наиболее крупные каналы Западный БЧК со средним водозабором около 40 м^3/сек. и Восточный БЧК 18-20 м^3/сек. В 10 м выше основного водпоста на левом берегу имеются открытые выходы грунтовых вод.

Основной водпост реечного типа находится на правом берегу (I/I-1969 г. водпост перенесен на правый берег на 36 м выше прежнего положения). С 1969 г. водпост оборудован самописцем уровня воды "Валдай", расположенным в створе основного водпоста.

Высота нуля графика 646,20 м БС.

В 16,4 м выше и в 15,6 м ниже на правом берегу находятся уклонные водпосты свайного типа.

Гидроствор расположен в 31 м ниже основного водпоста, оборудован подвесным гидрометрическим мостиком. С 1965 г. гидроствор оборудован дистанционной гидрометрической установкой ГР-70, расположенной в 28 м ниже основного водпоста.

Температура воды измеряется у основного водпоста у уреза правого берега.

39. р.ЧУ - пос.НИЖНЕ-ЧУЙСКИЙ. Пост расположен в 2,5 км северо-западнее поселка Нижне-Чуйский.

Река протекает по ровной местности с востока на запад. Долина реки обширная и однообразная. Склоны долины неясно выражены. К югу в 50-60 км возвышаются снеговые горы северного склона Киргизского хребта, к северу в 30 км просматриваются отроги Курдайских гор. Русло реки на участке поста слабо извилистое, берега крутые, обрывистые, высота правого берега I,5-2,0 м, левого I,0-I,5 м. Берега глинистые, по краям задернованы травой, кое-где по берегу растут камыши и кустарники. Ложе реки илистое, у правого берега песчано-галечное, деформирующееся, водной растительности нет. Наибольшая глубина наблюдается у правого берега. Из ледовых явлений на реке наблюдаются ледостав, забереги, шуга изредка ледоход, зажоры.

Основной водпост реечного типа расположен на левом берегу. Водпост оборудован самописцем уровня воды "Валдай", находящемся в створе основного водпоста, в I,0 м от бровки левого берега.

Высота нуля графика 46,00 м усл.

Гидроствор расположен в 4-х м выше основного водпоста, оборудован подвесным гидрометрическим мостиком.

Температура воды измеряется в 4-х м выше основного водпоста, в 2 м от бровки левого берега.

40. р.ЧУ - клх им.ЧАПАЕВА. Пост расположен в 4 км ниже плотины строящегося Ташуткульского водохранилища в 26 км выше водозаборной Ташуткульской плотины.

Долина реки на участке поста корытообразная, шириной до 2 км. Правый склон долины очень пологий, левый берег более крутой переходит в мелкосопочник. Долина сложена песчано-суглинистыми аллювиальными отложениями. Высота правого берега I,5 м, левого 2,5 м. Ложе реки подвержено деформации.

Зимой наблюдаются забереги и в отдельные годы - прочный ледостав.

Основной водпост смешанного типа находится на правом берегу.

Высота нуля графика 49I,75 м БС.

Гидроствор расположен в 300 м ниже основного водпоста, оборудован лодочной переправой.

Температура воды измеряется в створе водпоста у берега.

Пробы воды на химанализ берутся в гидростворе на средине реки.

41. р.ЧУ - г.ЧУ. Пост расположен в 0,I км к востоку от водокачки ж.-д.ст.Чу, в 5 км выше ж.-д. моста в 12 км ниже Ташуткульской плотины, в 40 км ниже строящегося Ташуткульского водохранилища. Прилегающая к посту местность представляет собой широкую, почти ровную долину, поросшую разнотравьем и кустарником.

Русло реки на участке поста песчаное, сильно деформирующееся. Берега крутые и обрывистые. Зимой наблюдаются забереги, шуга, образуется ледостав. На поворотах реки в 0,5 км ниже поста и в 0,5 км

Научно-техническая
БИБЛИОТЕКА
отдела гидрометфонда
АГМО УГМС Киргизской ССР
Инв. № 19905

выше поста бывают заторно-зажорные явления. Выше и ниже поста река используется на орошение.

Основной водпост свайного типа расположен на левом берегу. В 1967 г. водпост перенесен на 250 м выше.

Высота нуля графика 459,49 м БС.

Пробы для определения химического состава воды берутся в створе водпоста на 0,1-0,2 ширины реки.

Температура воды измеряется в створе основного водпоста у уреза левого берега. Толщина льда измеряется в створе водпоста.

42. р.ЧУ - свх им.АМАНГЕЛЬДЫ. Пост расположен в 1,5 км к ЮВ от селения. Прилегающая к посту местность - ровная, полупустынная долина шириной до 30 км, переходящая справа в горы, а слева в пески Муюн-Кум, поросшая полупустынной кустарниковой и травяной растительностью.

Русло реки на участке поста прямолинейное, песчаное, деформирующееся. В межень в створе водпоста образуются отмели, косы. Правый берег обрывистый, левый - пологий; оба берега высотой 2-3 м, поросли кустарником. В створе водпоста имеется небольшая, овальной формы пойма, затопляемая при уровне выше 500 см над нулем графика. Ледостав устойчивый, выше поста в 43 м наблюдаются полыньи, а в 200 м выше - на крутом повороте реки образуются заторы льда и зажоры. Выше и ниже поста река используется на орошение.

Основной водпост свайного типа, находится на правом берегу.

Высота нуля графика 371,10 м БС.

Гидроствор расположен в створе водпоста оборудован лодочной переправой. Гидроствор переоборудован в 1970 г.

Единичные пробы на мутность берутся бутылкой емкостью 0,8 л. прикрепляемой к штанге, одноточечным способом в 36 м от постоянного начала.

Температура воды измеряется в створе водпоста в 2 м от уреза, толщина льда-в гидростворе.

43. р.ЧУ (БОЛЬШАЯ АРНА) - с.УЛАНБЕЛЬ. Пост расположен в центре селения в 68 м выше проезжего моста через рукав Большая Арна.

Долина реки трапецеидальной формы. Склоны пологие, незаметно переходящие по правобережью в пустыню Бетпакдала, а по левобережью в пески Муюн-Кум. Оба склона сложены известково-осадочными породами, покрыты глинисто-песчаным грунтом, поросли скудной травяной растительностью. Дно долины покрыто слоем торфяных и илистых отложений толщиной 2-4 м. На расстоянии 4-5 км вправо от Большой Арны проходит рукав Малая Арна. Русло Большой Арны на участке поста прямолинейное, глинистое, поросшее у берегов камышом. Берега крутые, высотой до 2-х метров. Пойма шириной около 100 м поросла скудной растительностью. Вода выходит на пойму при уровне выше 500 см над нулем графика. Дно реки глинистое, у берегов поросло камышом. В 500 м ниже поста находится перекат. Летом в связи с разбором воды на орошение, река превращается в ряд плесов, разобщенных участками сухого русла. Выше поста находятся поросшие камышом разливы Уланбель, тянущиеся на 15-20 км при ширине до 6 км.

На участке поста наблюдается устойчивый ледостав. В 1961 году в 68 м ниже поста построен железобетонный мост инженерного типа. Наличие этого моста оказало заметное влияние на ледовый режим реки. Русло в этом районе сужено, скорость течения воды больше чем на водпосту. Поэтому ледостав на гидростворе наступает значительно позже, чем на водпосту.

Основной водпост свайного типа находится на левом берегу.

Высота нуля графика 254,40 м БС.

Гидроствор расположен в 27 м ниже створа водпоста, оборудован лодочной переправой. В период межени расходы измеряются на временных гидростворах в 1,2 км ниже водпоста и в 2 км выше поста.

Пробы воды для определения химического состава воды берутся в гидростворе, на середине реки.

Температура воды измеряется в створе водпоста у берега. Толщина льда измеряется в 3-х лунках на середине.

44. протока МАЛАЯ АРНА, р.ЧУ - с.УЛАНБЕЛЬ. Пост расположен на правом рукаве р.Чу - Малая Арна, в 5 км севернее с.Уланбель в 70 м ниже каменного моста через рукав Малая Арна, который проходит в 4-5 км вправо от Большой Арны.

На участке поста русло реки прямолинейное. Берега реки крутые, высотой 1,5-2,0 м. Пойма шириной около 300 м поросла травой и камышом. Вода выходит на пойму при уровне 300 см над нулем графика. Летом в связи с разбором воды на орошение рукав Малая Арна превращается в ряд плесов, разобщенных пересохшими перекатами.

В зимний период на участке поста наблюдается устойчивый ледостав. Сток возобновляется поверх льда.

Основной водпост свайного типа, расположен на правом берегу.

Высота нуля графика 254,88 м БС.

Гидроствор совпадает со створом водпоста оборудован лодочной переправой.

Пробы для определения химического состава воды берутся в гидростворе на середине реки, температура воды измеряется в створе водпоста,

Толщина льда измеряется в створе водпоста в трех лунках.

45. р.КАРАКУДЖУР - с.САРЫ-БУЛАК. Пост расположен в 0,7 км выше селения, в 0,8 км выше устья р.Сары-Булак, 40 м ниже правобережного ручья Орто-Бюлеты.

Река протекает в ящикообразной асимметричной долине. Слева река отделена полотном проезжей дороги от почти отвесного скалистого обрыва высотой 50 м. Дно долины от реки до подошвы правого склона шириной 330 м покрыто кустарником и травой. Русло реки прямолинейное. Берега обрывистые, сложены суглинком и галечником. Высота правого берега 2,0 м, левого - 1,0 м. Дно сложено валунами и галькой, часто заносится селевыми выносами ручья Орто-Бюлеты. Зимой наблюдаются мощные забереги, ледостав с частыми зажорами. Выше поста из реки осуществляется незначительный водозабор.

Основной водпост реечного типа находится на левом берегу. В 1965 г. водпост перенесен на 5 м ниже и оборудован самописцем уровня воды "Валдай".

Высота нуля графика 2263,71 м БС.

В 50 м ниже основного водпоста на левом берегу находится уклонный водпост реечного типа.

Гидроствор совмещен со створом основного водпоста, оборудован двухтросной люлькой. В 1965 г. гидроствор оборудован дистанционной установкой ГР-70.

Температура воды и толщина льда измеряются у основного водпоста.

46. р.ТЮЛЕК - аул ТЮЛЕК. Пост расположен в 0,7 км от устья, около аула.

Река протекает в горной долине с плоским дном шириной 150 м. Правый склон долины крутой, левый - обрывистый, оба склона скалистые, сложены хрящеватыми грунтами, по дну встречаются валуны. Дно долины и склоны покрыты редкой травой и кустарником. Русло реки прямолинейное, неразветвленное. Берега невысокие (0,6-0,7 м), обрывистые, сложены речными отложениями. Ложе реки валунно-галечное, подвержено незначительной деформации. Зимой наблюдаются шуга, забереги, ледостав, зажоры.

Основной водпост реечного типа расположен на правом берегу. В 1967 г. водпост перенесен на правый берег на 100 м выше и оборудован самописцем уровня воды ГР-501. Уровни старого и нового водпостов не увязаны.

Высота нуля графика 1219,00 м БС.

В 25 м выше основного водпоста находится уклонный водпост реечного типа.

Гидроствор совмещен со створом основного водпоста и оборудован металлическим мостиком и дистанционной установкой ГР-70.

Единичные пробы воды для определения мутности берутся в 7 и 8 м от постоянного начала батометром-бутылкой на штанге.

Температура воды и толщина льда измеряются у основного водпоста.

47. р.КОЧКОР - с.КОЧКОРКА. Пост расположен в 4,0 км выше селения, в 1,5 км ниже устья р.Мыкан в Кочкорской долине.

Река протекает вдоль левого скалистого склона долины, крутизна которого достигает 70^0, высота 200-300 м с правой стороны простирается плато (водораздел рек Кочкор и Джуван-Арык). На левом склоне долины прослеживаются две террасы с крутыми уступами. Русло реки прямолинейное, неразветвленное. Берега обрывистые ($50-90^0$), высотой 2-2,5 м. Ложе реки сложено валунами и галькой, подвержено деформации. Зимой наблюдаются незначительные ледовые явления.

Основной водпост реечного типа расположен на правом берегу. В 1965 г. водпост перенесен на правый берег и оборудован самописцем уровня воды "Валдай", находящемся в створе основного водпоста.

Высота нуля графика 1819,84 м БС.

В 30 м выше основного водпоста находится уклонный водпост реечного типа.

Гидроствор расположен в 17,5 м выше основного водпоста, оборудован двухтросной люлькой. В 1965 г. в 15 м ниже основного водпоста на правом берегу установлено гидрометрическое дистанционное устройство ГР-70.

Отбор проб воды на химанализ производился 1963-1966 гг.

Температура воды измеряется у основного водпоста.

48. р.СУЕК - устье руч.ИЧКЕСАЙ. Пост расположен в 100 м ниже устья ручья.

Река протекает в долине V - образной формы, шириной по дну около 350 м. Склоны долины умеренно крутые. Склоны и дно долины покрыты редкой травой и кустарником. По дну долины встречаются заболоченные торфяные участки. Русло реки слегка изогнутое, нераз-

ветвленное. Правый берег крутой, левый - пологий, высотой соответственно I,5 и 0,5 м. Ложе реки валунно-галечное. В 40 м выше основного водпоста и в I00 м ниже его находятся небольшие острова. Зимой наблюдается ледостав с наледями, полыньями и частыми зажорами. Ниже поста река используется на орошение.

Основной водпост реечного типа находится на правом берегу. В I969 г. водпост оборудован самописцем уровня воды "Валдай".

Высота нуля графика 47,80 м усл.

В 60 м выше основного водпоста на правом берегу находится уклонный водпост реечного типа.

Гидроствор расположен в 32 м выше основного водпоста, оборудован двухтросной люлькой. В I965 г. установлено гидрометрическое дистанционное устройство ГР-70.

Единичные пробы для определения мутности брались в I959-6I гг.

Температура воды и толщина льда измеряются в гидростворе.

49. р.КАРАКОЛ - устье р.ИРИСУ. Пост расположен в I0 км выше устья р.Ирису.

Река протекает в горной долине ящикообразной формы, шириной по дну I,0 км. Склоны долины крутые, террасированные по левому склону прослеживается одна терраса, по правому - несколько. Склоны и дно долины покрыты скудной травянистой растительностью. Русло реки прямолинейное. Берега высотой I,5-2,0 м сложены речными отложениями, обрывистые. Ложе реки каменистое (галька, валуны). Зимой наблюдается ледостав с частыми полыньями, наледями и зажорами. Выше поста имеется незначительный водозабор (около 3 % среднегодового стока реки), ниже поста вода разбирается на орошение и теряется в галечных отложениях.

Водпост реечного типа находится на правом берегу. В I967г. водпост оборудован самописцем уровня воды "Валдай".

Высота нуля графика 43,50 м усл.

25 м выше и ниже основного водпоста находятся уклонные водпосты реечного типа.

Гидроствор расположен в 2 м выше водпоста, оборудован двухтросной люлькой.

Температура воды измеряется в гидростворе у уреза правого берега.

50. р.ЧОН-КЕМИН - устье р.КАРАГАЙЛИБУЛАК. Пост расположен в 0,3 км выше устья реки Карагайлибулак.

Река протекает в горной долине шириной по дну 300 м. Склоны долины крутые (30-50°). Северный склон зарос густой травой, кустарником и еловым лесом, южный - задернован. По правому склону прослеживаются две террасы, по левому - одна. Поверхность второй террасы правого склона используется под посевы. Русло реки прямолинейное, неразветвленное. В I00 м ниже водпоста находится перекат. Левый берег крутой, высотой 8 м, правый - пологий, переходящий в первую террасу. Дно реки сложено валунами и галькой, подвержено деформации. Зимой наблюдаются забереги, шуга и зажоры в 60-70 м выше и в 90-I00 м ниже основного водпоста.

Основной водпост смешанного типа расположен на левом берегу. В I966 г. водпост перенесен на левый берег и оборудован самописцем уровня воды "Валдай".

Высота нуля графика 2078,37 м БС.

В 40 м ниже основного водпоста на левом берегу находится уклонный водпост смешанного типа.

Гидроствор расположен в 2 м ниже основного водпоста, оборудован двухтросной люлькой.

Единичные пробы воды на мутность берутся в гидростворе в 26 м от постоянного начала одноточечным способом бутылкой емкостью 0,5 л.

Температура воды измеряется на середине реки.

5I. р.ЧОН-КЕМИН - УСТЬЕ. Пост расположен в 0,3 км от устья.

Река протекает в горной долине шириной по дну 80-I00 м. Левый склон долины очень крутой (60°), порос кустарником и низкорослыми деревьями, опускается прямо к реке. Правый склон долины крутой (40°), усеян осыпями и отделен от реки пологой задернованной террасой шириной 70 м. Русло реки прямолинейное, неразветвленное. В 20 м выше основного водпоста имеется перекат. Правый берег пологий, высотой 3,5 м. Оба берега сложены речными отложениями. Дно реки валунно-галечное, подвержено деформации. Зимой наблюдаются забереги, шуга, зажоры. Выше поста из реки, в районе с.Новороссийка, берут начало четыре ирригационных канала с общим расходом 2,7 м³/сек.

Основной водпост смешанного типа находится на правом берегу. Водпост оборудован самописцем уровня воды "Валдай" в 4 м выше основного водпоста.

Высота нуля графика I289,49 м БС.

В 28,0 м ниже основного водпоста на правом берегу находится уклонный водпост смешанного типа.

Гидроствор расположен в 7,0 м ниже основного водпоста, оборудован двухтросной люлькой.

Единичные пробы воды берутся в гидростворе в I4,0 м от постоянного начала бутылкой емкостью 0,5 л.

Отбор проб воды для определения химического состава производится с I963 г. Пробы берутся в гидростворе на середине реки.

Температура воды измеряется в гидростворе на середине реки.

52. р.КИЧИ-КЕМИН - свх им.ИЛЬИЧА. Пост расположен в 5 км выше центра совхоза, в 340 м ниже моста.

Река протекает в горной долине с крутыми террасированными склонами. Прослеживаются три террасы, возвышающиеся над руслом на 3,6 и I2 м. Ширина долины по дну около I00 м. Дно и склоны долины поросли травой, левый склон долины покрыт кустарником и еловым лесом. Русло реки на участке поста прямолинейное, неразветвленное. Правый берег высокий (5 м), обрывистый, левый - низкий (I,2 м), незаливаемый, поросший кустарником. Ложе реки сложено валунами и галькой, подвержено деформации. Выше и ниже поста река полностью используется на орошение.

Основной водпост смешанного типа находится на левом берегу. Водпост оборудован самописцем уровня воды "Валдай", находящемся в створе водпоста.

Высота нуля графика 5I,05 м усл.

В 35 м ниже основного водпоста на левом берегу находится уклонный водпост смешанного типа.

Гидроствор расположен в I,0 м выше основного водпоста, оборудован металлическим мостиком.

Отбор единичных проб для определения мутности прекращен в I962г.

Температура воды измеряется у основного водпоста.

53. р.КЫЗЫЛСУ - с.БАКАБУЛАК. Пост расположен в 3 км выше селения.

Река протекает в горной долине шириной по дну 220 м. Правый склон долины крутой (45°), в верхней части обрывистый, скалистый, левый склон умеренно крутой (20-25°). Растительный покров представлен разнотравьем. Оба склона долины террасированы. Пойма левобережная, затопляемая при уровне 90 см над нулем графика при прохождении больших паводков и во время образования зажоров. Русло реки на участке поста прямолинейное, укреплено дамбами высотой I,0 м. Ложе реки сложено валунами и галькой, подвержено значительной деформации. Русло блуждающее. Зимой наблюдаются забереги, шуга, наледи и зажоры. В отдельные холодные зимы появляется неустойчивый ледостав с полыньями. В I0 км ниже поста имеется водозаборный оросительный канал с пропускной способностью до I,5 м³/сек.

Основной водпост реечного типа находится на правом берегу. С I970 г. водпост оборудован самописцем уровня воды "Валдай", расположенным в створе основного водпоста.

Высота нуля графика I469,I2 м (БС).

В 26 м ниже основного водпоста на правом берегу находится уклонный водпост реечного типа.

Гидроствор расположен в I,7 м выше основного водпоста, оборудован металлическим мостиком.

I964-69 гг. брались единичные пробы воды для определения мутности. С I964 по I967 гг. брались пробы воды для определения химического состава.

Температура воды измеряется около основного водпоста.

55. р.ШАМСИ - ЛЕСНОЙ КОРДОН. Пост расположен в 0,5 км ниже устья р.Тургаин в 0,7 км ниже лесного кордона, в 27 м выше проезжего моста (проезжий мост в I966 г. перенесен на 3I м ниже).

Река протекает в горной долине шириной по дну 75 м. Склоны долины очень крутые (50°), скалистые, поросли травой и кустарником, местами встречаются каменистые осыпи. По обоим склонам долины прослеживается по одной террасе. Дно долины задернованно, усеяно валунами и обломками скал. Русло реки слегка изогнутое, неразветвленное. Берега крутые, высотой I,0-I,5 м местами укреплены дамбой. Ложе реки каменистое, загромождено валунами, подвержено деформации.

Ледовые явления незначительные вследствие выклинивания грунтовых вод. Выше поста имеется незначительный водозабор из р.Тургаин, ниже поста (в I,5 км) начинается интенсивный водозабор на орошение. Приблизительно в I км ниже поста построена плотина из крупных обломков скальных пород. Вода в верхнем бьефе поднялась до I0 м. Сток в реке осуществляется путем фильтрации и перелива воды через гребень плотины. Плотина построена весной I960 г. и предназначена для задержания влекомых наносов и предохранения водозаборных сооружений и каналов от заносов валунами.

Основной водпост реечного типа находится на левом берегу (перенесен в мае I966 г.) С I966 г. водпост оборудован самописцем уровня воды "Валдай", расположенным в створе основного водпоста, в Iм от бровки левого берега.

Высота нуля графика 1516,32 м БС.

В 22,5 м ниже основного водпоста на левом берегу находится уклонный водпост реечного типа.

Гидроствор расположен в 2,0 м ниже основного водпоста, оборудован металлическим гидрометрическим мостиком.

Пробы воды для определения мутности берутся в гидростворе в 15,5 м от постоянного начала в одной точке батометром-бутылкой на штанге емкостью 1,0 л.

Температура воды измеряется в створе основного водпоста у уреза левого берега.

С 1963 по 1966 гг. производился отбор проб воды на химанализ.

56. р.КЕГАТЫ - ЛЕСНОЙ КОРДОН. Пост расположен в ущелье, в 2,8 км ниже лесного кордона, в 4,4 км ниже впадения р.Кольтор.

Река протекает в глубокой узкой горной долине шириной по дну 70-100 м. Правый склон долины крутой (30-50°) и высокий (до 100 м). Левый склон высотой 150-200 м переходит в постепенно понижающуюся террасу высотой 20-30 м, которая к реке обрывается крутым спуском до 50-70°, а местами оканчивается обрывом. Склоны и дно долины поросли горно-луговыми травами и кустарником, сложены супесчанными и суглинистыми грунтами. Русло реки галечно-валунное, неразветвленное. По правому берегу имеется пойма шириной до 40 м. Берега очень крутые и обрывистые, высотой до 1,0-1,5 м. Дно реки подвержено деформации. Благодаря обильному выклиниванию в русло грунтовых вод ледовые явления отсутствуют. В 1-1,2 км выше поста в холодные зимы наблюдается краткосрочное (8-15дней)промерзание реки. В это время сток осуществляется за счет выхода грунтовых вод. Ниже поста река целиком разбирается на орошение.

Основной водпост реечного типа находится на левом берегу. В 1965 г. водпост перенесен на 2,7 м выше. С мая 1968 г. водпост оборудован самописцем уровня воды "Валдай", расположенным в створе основного водпоста.

Высота нуля графика 50,04 м усл.

В 23 м ниже основного водпоста на левом берегу находится уклонный водпост реечного типа.

Гидроствор расположен в 2,5 м выше основного водпоста (перенесен 16/УШ-70г.),оборудован металлическим мостиком.

Единичные пробы воды для определения мутности берутся в гидростворе в 16 м от постоянного начала в одной точке двумя пол-литровыми бутылками в кустарной оправе.

Температура воды измеряется в 12,7 м ниже основного водпоста у уреза воды левого берега.

57. р.ИССЫКАТА - с.ЮРЬЕВКА. Пост расположен в 5,6 км выше с.Юрьевка, в 160 м ниже устья р.Туюк. (В июле 1970 г. в связи с разрушением водпоста селевым паводком, водпост перенесен на 10 м ниже).

Река протекает в горной долине с террасированными склонами. Ширина долины по дну около 1 км. Русло реки слабоизвилистое, неразветвленное. В 50-60 м выше водпоста река делится островом на две протоки. Длина острова до 50 м, ширина до 5 м. Коренные берега реки очень крутые (60-70°), местами обрывистые. Ложе реки сложено валунами и галькой, подвержено деформации. Зимой наблюдаются забереги. Река используется на орошение и в энергетических целях.

Основной водпост реечного типа находится на левом берегу. С 1968 г. водпост оборудован самописцем уровня воды "Валдай", расположенным в створе водпоста.

Высота нуля графика 1252,50 м БС.

Гидроствор расположен в 10 м выше основного водпоста, с 1966 г. оборудован металлическим гидрометрическим мостиком.

Единичные пробы воды для определения мутности берутся в гидростворе в 14 м от постоянного начала одноточечным способом двумя пол-литровыми бутылками. Пробы воды на химанализ берутся с 1968 г. у основного водпоста у левого берега.

Температура воды измеряется у основного водпоста.

58. р.РГАЙТЫ - с.АКТАС. Пост расположен на восточной окраине селения, в 0,8 км ниже впадения правобережного притока Карасу.

Долина реки на участке поста корытообразной формы. Склоны долины высотой 200-400 м, крутые (25-40°), сложены хрящеватыми грунтами, рассечены многочисленными логами, поросли разнотравьем.

Русло реки на участке поста прямолинейное, песчано-галечное, подвержено деформации. Берега высотой 3-4 м сложены речными отложениями. Ледовые явления выражены слабо,редко образуются забереги, что объясняется влиянием родников, питающих реку.

Основной водпост реечного типа расположен на правом берегу. В 1964 г. установлен самописец уровня воды "Валдай".

Высота нуля графика 871,70 м БС.

В 27 м выше и 28 м ниже основного водпоста находятся уклонные посты смешанного типа. Гидроствор совмещен со створом основного водпоста, оборудован перекидным гидрометрическим мостиком.

Единичные пробы воды на мутность берутся с 1962 г. бутылкой емкостью 0,8 л., прикрепляемой к штанге, одноточечным способом в гидростворе.

Температура воды измеряется в створе водпоста у правого берега.

59. р.АЛАМЕДИН - устье р.ЧУНКУРЧАК. Пост расположен в 200 м выше устья р.Чункурчак, в 2 км от с.Прохладное. В 1966 г. пост перенесен на 50,0 м ниже.

Долина реки Vобразной формы, шириной 800-900 м. Склоны долины крутые, террасированные, покрыты горно-луговой и кустарниковой растительностью. На участке поста террасы обоих склонов долины оканчиваются крутыми спусками крутизною до 45-50°, поросшими травами и редким кустарником. Высота левой террасы 8-10 м, правой-12-15 м. Русло реки прямолинейное, неразветвленное. Берега неустойчивые, размываются водой. Высота правого берега 1,5-2 м, левого 2-3,5 м. Левый берег в районе поста укреплен дамбой. Ложе реки сложено галькой и валунами,подвержено деформации. Зимой наблюдаются забереги, шуга, донный лед, зажоры. Вода реки используется на орошение. В 1,8-1,9 км выше поста в летнее время забирается 0,03-0,10 м³/сек.

Основной водпост реечного типа находится на левом берегу. С 1967 г. водпост оборудован самописцем уровня воды "Валдай", находящемся в створе основного водпоста в 1,6 м от бровки левого берега.

Высота нуля графика 1310,00 м БС.

В 20,5 м выше основного водпоста находится уклонный водпост реечного типа.

Гидроствор расположен в 2,2 м выше основного водпоста, оборудован металлическим гидрометрическим мостиком.

Температура воды измеряется в 4,5 м ниже основного водпоста у уреза левого берега.

60. р.АЛААРЧА - выше устья р.ДЖИНДЫСУ. Пост расположен в 1,5 км выше устья р.Джиндысу, в 6 км ниже перевала Алаарча.

Река протекает в горной троговой долине. Правый склон долины высотой 600-800 м почти отвесный (65-70°), левый - высотой 400 м, крутой (35°). Ширина долины по дну 150-200 м. Русло реки незначительно деформируется. В 80 м выше водпоста имеются острова, в 5 м ниже его влево отходит рукав. В паводковый период в 3 м от правого берега на участке поста образуется протока, которая впадает в главное русло в 6 м выше основного водпоста. Зимой выше и ниже водпоста наблюдается ледостав с полыньями, на участке водпоста образуются забереги.

Основной водпост реечного типа, находится на левом берегу. В 1962 г. водпост оборудован самописцем уровня воды "Валдай", находящемся в створе водпоста.

Высота нуля графика 48,00 м усл.

В 15 м выше основного водпоста на левом берегу находится уклонный водпост реечного типа.

Гидроствор расположен в 4 м выше основного водпоста, оборудован металлическим гидрометрическим мостиком.

Температура воды измеряется в гидростворе у уреза левого берега.

Отбор проб на мутность и на химанализ прекращен в 1964 г.

61. р.АЛААРЧА - в 0,8 км выше устья р.АДЫГИНЕ. Пост расположен в 0,8 км выше устья р.Адыгине, близ базы альплагеря Ала-Арча. Пост дважды переносился, в 1961 г. и в УП-1962 г.

Долина реки Vобразной формы, шириной по верху 1,0-2,0 км, по дну - 0,4-0,5 км. Склоны долины крутые (30-40°), высотой 500-600 м., поросли редким хвойным лесом и кустарником. Дно долины заполнено толщей наносных отложений, в которых и протекает река. Русло реки галечниково-валунное, умеренно извилистое, деформирующееся. Зимой наблюдаются забереги, на перекатах ледяные мосты.

Основной водпост реечного типа расположен на правом берегу. В июне 1968 г. пост оборудован самописцем уровня воды "Валдай".

Высота нуля графика 2095,29 м(БС)

Гидроствор совмещен со створом основного водпоста, оборудован металлическим гидрометрическим мостиком.

Температура воды измеряется у основного водпоста.

Отбор единичных проб для определения мутности прекращен в 1963г. Отбор проб на химанализ производился в 1963г.

62. р.АЛААРЧА – устье р.КАШКАСУ. Пост расположен в I,4 км выше устья р.Кашкасу, в 8,0 км к югу от с.Воронцовки.

Река протекает в горной террасированной долине с крутыми склонами, шириной по дну I70 м. Склоны долины крутые (30–50°), высотой до I00 м, поросли травой и мелким кустарником. Терраса правого склона используется под посевы сельскохозяйственных культур. Русло реки прямолинейное, неразветвленное. Берега обрывистые, размываемые. Левый берег высотой I м, отмоцен валунами на I0–I2 м выше основного водпоста, правый – пологий, высотой до I м переходит в обрыв террасы высотой до 5 м. Ложе реки сложено валунами и галькой, подвержено деформации. Зимой наблюдаются забереги, шуга. Река используется на орошение и водоснабжение. Водозабор выше поста незначительный (менее I % от стока реки), в 0,5 км ниже поста начинается интенсивный забор воды на орошение.

Основной водпост реечного типа находится на левом берегу. В I963 г. водпост оборудован самописцем уровня воды "Валдай", находящемся в створе водпоста, в 2,0 м от бровки левого берега.

Высота нуля графика I577,57 м (БС).

В I6,6 м выше основного водпоста на левом берегу находится уклонный водпост реечного типа.

Гидроствор расположен в 6,8 м выше основного водпоста, оборудован металлическим гидромостиком.

Единичные пробы воды на мутность берутся в гидростворе на расстоянии II,5 и I4,5 м от постоянного начала одноточечным способом батометром-бутылкой на штанге емкостью 0,5 л. С I962 г. берутся пробы воды для определения химического состава. Температура воды измеряется в 7 м ниже основного водпоста у берега.

63. р.АДЫГИНЕ– УСТЬЕ. Пост расположен в районе выхода реки из ущелья, в 0,7 км от устья.

Долина реки в районе поста – ущелье шириной по верху 0,4–0,5 км, по дну 20–50 м. Склоны долины крутые (30–40°) высотой I00–300 м, поросли хвойным лесом и кустарником. Дно долины узкое, заполнено толщей наносных отложений, в которых протекает река. Русло реки галечниково-валунное, умеренно-извилистое, сильно деформирующееся. Зимой наблюдаются забереги, ледостав.

Основной водпост реечного типа расположен на правом берегу. В I968 г. водпост оборудован самописцем уровня воды "Валдай", находящемся в створе основного водпоста.

Высота нуля графика 2I30,32 м (БС)

Гидроствор совмещен со створом основного водпоста, оборудован гидрометрическим мостиком.

Температура воды измеряется около основного водпоста.

Отбор единичных проб на мутность прекращен I/I 1963 г. Пробы воды на химанализ брались в I963 году.

64. р.ДЖЕЛАМЫШ – клх им.ЧАПАЕВА. Пост расположен в 3 км выше клх им.Чапаева и в 0,2 км выше устья Ирису.

Долина реки V- образной формы шириной по верху около I,0 км, по дну 400–600 м. Левый склон долины высотой 60 м, правый – 30 м; оба склона крутые (20–35°), террасированные, покрыты горно-луговой растительностью с зарослями редкого кустарника. Русло реки прямолинейное, сложено валунами и галькой, подвержено деформации. Берега реки крутые, высотой до I м. Имеется пойма, затопляемая водой при уровне выше I00 см над нулем графика. Зимой наблюдаются забереги, шуга, донный лед, заторы. Водозабор выше поста незначительный (5–I0 л/сек.). В 7 км ниже поста река полностью разбирается на орошение. В 200 м ниже водпоста в реку впадает сай Ирису со средним расходом 20–30 л/сек. В отдельные годы этот сай отлагает наносы в русло реки, вследствие чего наблюдаются подпоры уровня на участке поста.

Основной водпост реечного типа находится на правом берегу. Водпост оборудован самописцем уровня воды "Валдай", находящемся в створе водпоста в I,7 м от бровки правого берега. Самописец "Валдай" установлен I/IУ 1965 г.

Высота нуля графика I289,5I м БС.

В I9,6 м выше основного водпоста на правом берегу находится уклонный водпост реечного типа.

Гидроствор расположен в I0,8 м выше основного водпоста, оборудован гидрометрическим мостиком.

Температура воды измеряется в створе основного водпоста у уреза правого берега.

65 а,б р.СУГАНДЫ – с.СУГАНДЫ. Пост открыт I/УI 1970 г. в 2 км выше старого поста, закрытого 3I/У 1970 г. Уровни старого и нового водпостов не увязаны.

Пост расположен в средней части с. Суганды. Прилегающая местность представляет собой северо-восточный склон Чу-Илийских гор.

Долина реки на участке поста корытообразная, ширина по дну 0,5–0,6 км, по верху I,0–I,2 км.

Склоны долины высотой до 200–300 м, крутизной 20–30° изрезаны слабовыраженными логами, покрыты травяной растительностью-полынью, злаковыми. Почвы суглинистые местами покрытые толстым слоем чернозема.

Пойма в створе водпоста преимущественно левобережная шириной 25–30 м.

Правобережная пойма слабо выражена, с переходом в террасу шириной 200–250 м. При уровне 3I5 см над нулем графика вода выходит на пойму. Русло реки на участке поста прямолинейное, незарастающее. Дно песчано-галечное , в период паводка подвергается незначительной деформации. Склоны обрывистые, высотой I,5–2,5 м поросли луговыми травами.

Из ледовых явлений в районе поста отмечаются забереги, ледостав, выход воды поверх ледостава.

Основной водпост смешанного типа расположен на правом берегу.

Высота нуля графика 890,60 м БС.

Уклонные посты реечные, расположены на правом берегу в 40 м выше и в 42 м ниже основного водпоста.

Гидроствор оборудован металлическим перекидным мостиком в I м выше водпоста и лодочной переправой в 2,5 м выше водпоста.

Температура воды измеряется в створе водпоста в I м от уреза правого берега.

Пробы воды на химанализ отбираются с I962 г. на середине реки в гидростворе.

66. р.АКСУ – с.ЧОНАРЫК. Пост расположен в 8 км выше селения, в I км ниже головного сооружения канала Утеген.

Река протекает в горной долине асимметричной формы, шириной по дну 65 м. По левому, почти отвесному, склону долины (60–70°) прослеживается терраса, используемая под посевы сельскохозяйственных культур. Правый склон террасы начинается непосредственно от уреза воды. Русло реки слегка изогнутое, неразветвленное, ниже гидроствора поворачивает влево и расширяется. Левый берег реки крутой, высотой I,5 м, сложен речными отложениями. Ложе реки сложено валунами и галькой, подвержено деформации. При прохождении значительных дождевых паводков вода выходит выше водпоста на левобережную пойму, минуя гидроствор; это явление наблюдается в течение I5–20 мин., расход воды не превышает 0,I5 м³/сек. Зимой наблюдаются забереги, шуга и заторы. В I км выше поста часть воды забирается в канал Утеген (в летний период 5–I0 % от общего стока). На канале Утеген имеется водпост. Ниже поста река полностью разбирается на орошение.

Основной водпост реечного типа расположен на левом берегу. Водпост оборудован самописцем уровня воды "Валдай", находящемся в створе водпоста, в 2 м от бровки левого берега.

Высота нуля графика I296,3I м БС.

В I3,7 м выше и в I6,3 м ниже основного водпоста на левом берегу находятся уклонные водпосты реечного типа. В I968 г. нижнеуклонный водпост был перенесен.

Гидроствор расположен в 6,4 м ниже основного водпоста, оборудован металлическим гидрометрическим мостиком.

Единичные пробы воды для определения мутности берутся с I963 г. в гидростворе на расстоянии I3,5 м от постоянного начала одноточечным способом батометром-бутылкой на штанге с горизонтальной осью.

Пробы воды для определения химического состава воды брались с I963 по I968гг.

Температура воды измеряется у основного водпоста у уреза левого берега.

67. р.СУХУЛУК – с.БЕЛОГОРКА. Пост расположен в 2 км выше селения, в I,5 км выше головного сооружения ГЭС, в I,0 км ниже здания лесхоза.

Река у поста протекает в горной долине, имеющей асимметричную форму. Ширина долины на уровне верхней (второй) террасы 300 м. Правый склон долины крутой (40–50°) начинается от уреза воды. Левый склон пологий, местами крутой (до 45°). Высота склонов I20–I50 м. Русло реки прямолинейное, неразветвленное. Ложе реки сло-

жено крупными валунами и галькой, подвержено деформации. Зимой наблюдаются забереги, донный лед, шуга, зажоры. Река используется для орошения и в энергетических целях. Водозабор начинается в 0,I км ниже водпоста.

Основной водпост реечного типа находится на левом берегу. В I962 г. водпост оборудован самописцем уровня воды "Валдай", находящемся в створе водпоста в 6,0 м от бровки левого берега.

Высота нуля графика I386,7I м БС.

В 25 м ниже основного водпоста на левом берегу находится уклонный водпост реечного типа. В I962 г. и I963 г. нижнеуклонный водпост переносился.

В I962 г. гидроствор переоборудован. Установлен гидрометрический мостик в 22 м ниже основного водпоста.

3I/XII I962 г. отбор проб воды для определения химического состава прекращен. С I7/VI-I965 г. начаты работы по изучению стока взвешенных наносов. Единичные пробы воды на мутность берутся в гидростворе в 9,0 м от постоянного начала одноточечным способом батометром-бутылкой на штанге.

Температура воды измеряется в 25 м ниже основного водпоста у уреза левого берега.

68. р.КАРАБАЛТЫ - с.СОСНОВКА. Пост расположен в горном ущелье, в 0,6 км выше южной окраины с.Сосновка, в I,2 км ниже головного сооружения канала Таш.

Река протекает в горной долине V- образной формы. Ширина долины на высоте 80 м над дном равна 300-400 м, высота склонов I50-200 м. Склоны долины крутые, местами отвесные. Грунты каменистые, с выходами коренных пород. Растительность на склонах горно-луговая и кустарниковая. Русло реки слегка изогнутое, неразветвленное. Дно реки каменистое с выходами скальных пород, подвержено слабой деформации за счет перемещения валунов и гальки. Берега скалистые, высотой 2-4 м (правый) и 6 м (левый). Зимой наблюдаются забереги, шуга, зажоры. В I,2 км выше основного водпоста выведен правобережный канал Таш с расходом до I,0 м^3/сек., (имеется доучетный створ) и левобережный момондор с расходом до 0,07 м^3/сек. В 0,8-I,2 км ниже водпоста вода разбирается на орошение и в энергетических целях.

Основной водпост реечного типа находится на правом берегу. В 1965 г. водпост оборудован самописцем уровня воды "Валдай", находящемся в створе основного водпоста.

Высота нуля графика II53,0I м БС.

Уклонные водпосты реечного типа находятся на правом берегу в I6,5 м выше и ниже основного водпоста.

Гидроствор расположен в I,5 м ниже основного водпоста, оборудован гидрометрическим мостиком.

Пробы для определения химического состава воды берутся с апреля I963 г. в гидростворе в 0,I ширины реки от уреза воды левого берега.

Температура воды измеряется с гидромостика в I,5 м от уреза воды правого берега.

69. р.ЧОН-КАИНДЫ - ущелье ЧОН-КАИНДЫ. Пост расположен в ущелье, в 4,I км выше кдх Орто-Каирма.

Река протекает в узкой горной долине шириной по дну до I50 м. Склоны долины высотой до 200-250 м крутые, местами близки к отвесным (45-80^0), каменистые, почти лишены растительного покрова. Русло реки прямолинейное, неразветвленное. Берега невысокие (0,5-I,2 м), крутые. Дно реки подвержено деформации. Зимой наблюдаются забереги, шуга, ледяные мосты, заторы. Ниже поста река разбирается сетью каналов на орошение.

Основной водпост реечного типа находится на левом берегу. До I/I 1963 г. водпост находился в 44 м ниже. В I964 г. водпост оборудован самописцем уровня воды "Валдай" находящемся в створе основного водпоста, в I,5 м от бровки левого берега.

Высота нуля графика I265,50 м БС.

В 25 м ниже основного водпоста находится уклонный водпост реечного типа.

Гидроствор расположен в I,8 м выше основного водпоста, оборудован металлическим гидрометрическим мостиком.

С I/I 1961 г. прекращены работы по учету стока взвешенных наносов, а с 3I/XII-1962г.-по изучению химического состава воды.

70. рукав ДЖАРДЫ-КАИНДЫ - с.ОРТО-АРЫК. Пост расположен в 4 км выше селения, в I,5 км ниже ГЭС и в II8 м ниже гидротехнического сооружения.

Рукав ответвляется от р.Джарды-Каинды слева и находится на расстоянии 80-90 м от главного русла. До 1965 г. рукав служил для сброса воды в период половодья. В январе 1965 г. основное русло р.Джарды-Каинды было завалено земляной перемычкой. Доступ воды в реку прекратился и рукав Джарды-Каинды стал основным руслом. Долина реки по дну 200-250 м. Склоны долины крутые, терасированные, изрезаны сухими логами. Растительность склонов горно-луговая и кустарниковая. Русло рукава умеренно-извилистое, сложено валунами и галечником. Берега обрывистые, высот до I,5 м. На участке поста имеются выходы грунтовых вод. Зимой наблюдаются забереги, донный лед, зажоры. Выше поста в II8 м выведен канал Кум-Арык (левый). С пропускной способностью I0-I5 м^3/сек. На канале имеется доучетный створ. Ниже поста река полностью разбирается на орошение.

Основной водпост реечного типа расположен на правом берегу. В 1965 г. водпост оборудован самописцем уровня воды "Валдай", находящемся в створе водпоста, в I,3 м от реки правого берега.

Высота нуля графика 7,00 м усл.

Гидроствор расположен в створе основного водпоста, оборудован металлическим гидрометрическим мостиком.

Температура воды измеряется на канале Кум-Арык (левый).

V 7I. р.УНГУРЛЮ - с.УНГУРЛЮ. Пост расположен в центре с.Унгурлю.

Прилегающая местность представляет собой холмистые предгорья Чу-Илийских гор.Долина реки на участке поста корытообразной формы, шириной по верху 200-300 м, по дну-I00-I50 м. Склоны долины крутизной 30-35^0, высотой 20-25 м изрезаны логами, покрыты полынно-злаковым разнотравьем.

Русло реки извилистое, на участке поста прямолинейное, глубоко врезано в дно долины, берега крутые, высокие. Дно русла выложено обломками камней, слегка прикрытых илом. Пойма на участке поста односторонняя, правобережная, шириной 50-I00 м покрыта суглинистым задернованным грунтом. Вода выходит на пойму при уровне 460 см над нулем графика.

Основной водпост свайного типа, находится на правом берегу.

Пост оборудован самописцем уровня воды "Валдай".

Высота нуля графика 728,58 м БС.

Уклонные посты смешанного типа находятся на правом берегу в 20 м выше и ниже основного поста.

Гидроствор совмещен с основным водпостом, оборудован металлическим мостиком.

Температура воды измеряется в створе водпоста у уреза правого берега.

V 72. р.ШОКПАР - ст.ЧОКПАР. Пост расположен, в I км к ЮВ от ст.Чокпар.

Рельеф прилегающей местности среднехолмистый. Долина реки корытообразная, прямая, склоны крутые, сильно рассечены. Ширина долины по верху 500-800 м, высота склонов долины 50-80 м.

Пойма реки резко ограничена боковыми коренными склонами долины, затопляется при уровне 2I7 см над нулем графика. Рельеф ее ровный, непересеченный. Дно долины сложено аллювиальными отложениями, задернованно. Почвы суглинистые. Растительность представлена в основном чием, дикорастущими злаками, полынью и колючей травой.

Русло реки прямое, неразветвленное, ширина его колеблется от 4-х до 8-ми метров.

Дно реки суглинистое, местами встречаются отложения щебня, деформации не подвергается, часто перемежается плесами и перекатами. В летний период ежегодно пересыхает. Ледостав на реке неустойчивый, в период зимы может устанавливаться несколько раз, при оттепели образуются полыньи, наблюдаются заторы от надувания снега в полыньи.

Основной водпост свайного типа находится на правом берегу.

Высота нуля графика 724,02 м БС.

Гидроствор расположен в створе водпоста, оборудован двухтросной люлечной переправой. Единичные пробы для определения мутности брались в I963,I964 гг.

Температура воды измеряется в створе водпоста; в паводок - в 2-3 м, в межень - в I м от уреза правого берега. Толщина льда измеряется на середине реки в одной точке.

V 73. р.КУРАГАТЫ - ж.-д.ст.АСПАРА. Пост расположен в I км к северо-западу от ж.-д.ст.Аспара.

Долина реки на участке поста неясно выражена, почти ровная, в 3-5 км переходит в возвышенность Саргоу, слева - простирается до песков Муюн-Кум, покрыта полупустынной растительностью. Русло реки на участке поста прямолинейное, песчаное, значительно подвержено деформации, не зарастает. Берега крутые, на участке поста

незатопляемые, но ниже поста при уровне выше 400 см над нулем графика вода выходит из берегов. В межень русло реки искусственно сужается. Выше и ниже поста река используется на орошение. В 40–50 км выше поста имеется несколько небольших прудов. Зимой образуется ледостав, продолжительное время наблюдается шуга и забереги.

Основной водпост смешанного типа расположен на правом берегу.

Высота нуля графика 497,74 м БС.

В 100 м ниже и в 93 м выше основного поста на правом берегу находятся уклонные посты реечного типа.

Гидроствор совпадает со створом основного водпоста, оборудован люлечной переправой.

Единичные пробы воды для определения мутности берутся бутылкой емкостью 0,8 м прикрепляемой к штанге, одноточечным способом в гидростворе на двух вертикалях (в 24 и в 26 м от постоянного начала). Температура воды измеряется вблизи основного водпоста, толщина льда – в створе водпоста, в одной лунке.

В 1962 и 1963 гг. производился отбор проб воды на химанализ.

√ 75. р.МЕРКЕ – зим.УЛБУТУЙ. Пост расположен в 13 км к югу от с.Мерке.

Прилегающая местность горная. На участке поста долина реки близкая к V- образной форме. Склоны долины крутые, в нижней части терассированные, сильно расчлененные, сложены хрящеватыми с выходом коренных скальных пород.

Русло реки извилистое, валунно-галечное, подвержено деформации. Берега укреплены каменной кладкой, затопляются на уровне выше 275 см над нулем графика. Ледостава на участке поста не бывает, наблюдаются только забереги. Ниже поста река используется на орошение.

В 80 м выше водпоста выведен из реки деривационный канал ГЭС. В 1 км от поста вода из этого канала сбрасывается в реку.

Основной водпост реечного типа находится на правом берегу.

Высота нуля графика 1015,28 м БС.

В 20 м ниже основного водпоста находится уклонный водпост свайного типа.

Гидроствор расположен на 10 м ниже водпоста, оборудован гидрометрическим мостиком.

Температура воды измеряется в гидростворе на середине реки. Там же отбираются пробы для определения химического состава воды.

77. р.ТАЛАС – ущелье АКТАШ. Пост расположен в 12 км выше с.Копре-Базар в 0,2 км к СВ от Гидрометстанции Акташ.

Река в районе поста протекает в долине ящикообразной формы, шириной по дну 200–250 м. Склоны долины террасированные крутые, высотой 300–350 м, сложены суглинком, задернованы, поросли кустарником, местами наблюдаются выходы скальных пород. Ширина правой надпойменной террасы 30–40 м, левой 40–50 м. Пойма левобережная шириной до 30 м, сложена галечником, поросла мелким кустарником. При уровне 155–160 см над нулем графика вода выходит на пойму. Русло реки умеренно извилистое, неразветвленное. Берега обрывистые, высотой 0,5–0,8 м, задернованные, сложены галькой и валунами. Ложе и берега реки подвержены деформации. Зимой наблюдаются забереги, донный лед и ледяные мосты. В 1969 г. в 100–120 м выше водпоста выведено два оросительных канала с общим водозабором 1,2–1,8 м^3/сек.

Основной водпост реечного типа находится на правом берегу. В ноябре м-це 1965 г. установлен самописец ГР-501 в створе основного водпоста.

Высота нуля графика 8,00 м усл.

В 50 м ниже основного водпоста находится нижний уклонный водпост реечного типа.

Гидроствор расположен в створе основного водпоста, оборудован двухтросной люлечной переправой.

Единичные пробы для определения мутности брались в 1959–1963 гг.

Температура воды измеряется в створе основного водпоста у уреза воды.

78. р.ТАЛАС – с.КАРАОЙ, в 4,0 км выше устья р.УЧКОШОЙ. Пост расположен ь 3,9 км выше селения.

Река на участке поста протекает в широкой долине. Ширина долины по дну 800 м. Склоны долины крутые, высотой 200–250м, сложены суглинком с выходом скальных пород, покрыты мелким кустарником и степной растительностью. По левому берегу прослеживается пойма шириной 5,0 м вода из реки выходит на пойму при уровне 86 см. Русло реки на участке поста извилистое. В межень в гидростворе образуется остров. Правый берег высотой 1,0–1,2 м покрыт луговой растительностью подвергается размыву, левый берег сложен галечником, валунами, покрыт кустарником и декоративными деревьями. Ложе и берега реки подвержены деформации, наблюдается косоструйность. Зимой наблюдаются забереги, донный лед, заторы. Выше поста из реки выведены оросительные каналы, в которые забирается до 2,00 м^3/сек. воды в летний период.

Основной водпост реечного типа находится на правом берегу. В конце 1970 г. водпост оборудован самописцем уровня воды "Валдай".

Высота нуля графика 1534,17 м БС.

В 33 м выше и 17 м ниже основного водпоста на правом берегу находятся уклонные водпосты реечного типа.

Гидроствор расположен в 17 м ниже основного водпоста, оборудован двухтросной люлечной переправой. В 1965 г. гидроствор оборудован дистанционным гидрометрическим устройством ГР-70.

Температура воды измеряется в створе основного водпоста у уреза правого берега.

Пробы воды на химанализ брались в 1959–1963 гг.

79. р.ТАЛАС – с.КАРАОЙ, в 2,6 км ниже устья р.УЧКОШОЙ. Пост расположен в 2,6 км ниже слияния рек Учкошой и Талас.

Река протекает по широкой (до 1,5 км) горной долине с террасированными склонами. Склоны долины пологие, сложены суглинком, задернованы, поросли мелким кустарником и степной растительностью, частично распаханы. Дно долины покрыто степной растительностью, частично используется под посевы сельскохозяйственных культур. Русло реки на участке поста прямолинейное. Дно реки сложено валунами и галькой, подвержено значительной деформации. Правый берег реки обрывистый, высотой 1,5 м, левый крутой, высота 0,7–0,8 м оба берега поросли кустарником. Зимой наблюдаются забереги, ледяные мосты, шуга и заторы. Выше и ниже поста вода из реки забирается на орошение.

Водозабор выше поста достигает 2,5 м^3/сек.

Основной водпост реечного типа находится на левом берегу. В 1963 г. водпост перенесен на 15 м ниже. В 1965 г. основной водпост оборудован самописцем уровня воды "Валдай".

Высота нуля графика 1462,19 м БС.

В 15 м выше и 35 м ниже основного водпоста на левом берегу находятся уклонные водпосты реечного типа.

Гидроствор совмещен со створом основного водпоста, оборудован двухтросной люлькой и с 1965 г. дистанционной гидрометрической установкой ГР-70.

Единичные пробы воды для определения мутности берутся в гидростворе в 31 м от постоянного начала батометром-бутылкой на штанге.

С 1967 г. берутся пробы для определения химического состава воды в 0,1 ширины реки.

Температура воды измеряется в створе основного водпоста у уреза левого берега.

80. р.ТАЛАС – с.ОРЛОВКА. Пост расположен в 0,4 км к северу от с.Орловка, в 0,2 км выше устья р.Урмарал.

Река протекает по широкой (до 1,5 км) горной долине. Левый склон долины пологий, сложен суглинком, задернован, частично распахан, правый – обрывистый, подходит к пойме реки. Пойма реки галечниковая, шириной до 100 м, в 50 м выше водпоста расширяется: с левого берега до 0,5–1,0 км с правого-до 50 м. При высоких уровнях в 3–4-х км выше поста река делится на рукава и протоки, частично выходит на пойму. В 60 м выше все рукава и протоки сходятся в одно русло. Русло реки на участке поста прямолинейное, неразветвленное. Левый берег реки крутой, высотой 2,0–5,0 м, правый – неясно выраженный переходит в пойму. Ложе и берега реки сложены галечником и валунами, подвержены деформации. Зимой наблюдаются забереги, шуга. В 5 км выше водпоста выведен оросительный канал с водозабором 10,0–15,0 м^3/сек.

Основной водпост реечного типа находится на левом берегу. В конце 1970 г. водпост оборудован самописцем уровня воды "Валдай".

Высота нуля графика 46,00 м усл.

В 18 м выше и в 32 м ниже основного водпоста находятся уклонные водпосты реечного типа.

Гидроствор расположен в створе основного водпоста, оборудован двухтросной люлечной переправой. В 1965 г. установлено дистанционное гидрометрическое устройство ГР-70 в 3 м ниже основного поста.

Температура воды измеряется у основного водпоста.

81. р.ТАЛАС – с.КИРОВСКОЕ. Пост расположен в 3,0 км к СВ от селения, в 3,0 км ниже устья р.Карабура.

Река протекает в террасированной долине, вплотную прижимаясь к крутому каменистому правому склону. Ширина долины по дну 500 м. Русло реки прямолинейное. Левый берег пологий. При уровне 250 см над нулем графика вода затопляет левобережную пойму. Ложе реки валунно- галечное , подвержено незначительной деформации. В 140 м ниже водпоста находится перекат, изменение отметок дна которого влияет на устойчивость кривой расходов. Выше и ниже поста вода из реки забирается на орошение.

Основной водпост реечного типа находится на левом берегу.

Высота нуля графика 835,30 м БС.

В 50 м выше и ниже основного водпоста на левом берегу находятся уклонные водпосты реечного типа.

Гидроствор расположен в створе основного водпоста, оборудован двухтросной люлькой.

Температура воды измеряется у основного водпоста с берега.

Пробы воды для определения химического состава берутся с 1965 года в гидростворе на 0,4 ширины реки от левого берега.

82. р.ТАЛАС – с.ПОКРОВКА. Пост расположен в 0,7 км юго-западнее с.Покровка, в 6,0 м выше автодорожного моста через р.Талас.

Прилегающая местность-предгорья Таласского Алатау. Долина реки шириной до 2 км с очень пологими склонами, сложенными крупногалечными и песчанными отложениями, задернованы, местами поросшие кустарником и деревьями. Правобережная пойма на участке поста достигает ширины 500 м; пойма луговая, затопляемая. Левобережная пойма шириной до 200 м кончается обрывом высотой 3–4 м. В последние годы пойма не затопляется, т.к. русло обнесено дамбой, построенной в 1956 г. Русло реки извилистое, выше и ниже участка поста разветвляется на несколько рукавов, имеются острова, косы, осередки. Сложено русло реки валунами и галечником. Выше и ниже водпоста осуществляется водозабор.

Основной водпост свайный, находится на левом берегу.

Высота нуля графика 765,13 м БС.

Гидроствор расположен в 3 м выше водпоста, оборудован люлечной переправой. В 3 м ниже водпоста расположена установка ГР-64.

Температура воды измеряется в створе основного водпоста у левого берега.

83. р.УЧКОШОЙ – с.КАРАОЙ. Пост расположен на восточной окраине села Караой, в 0,9 км от устья, в 30 м ниже от проезжего моста.

Река протекает в горной долине, образованной реками Учкошой и Талас. Ширина долины 3–4 км. Склоны долины очень крутые (50–60°), террасированы, сложены суглинком и галечником, покрыты луговой растительностью частично распаханы. Русло реки прямолинейное, неразветвленное. Берега крутые, правый берег высотой 1,2 м лишен растительности, левый берег – 0,7 м порос травой, ложе реки сложено валунами и галькой, подвержено деформации. Зимой наблюдаются забереги, шуга и зажоры. Выше водпоста вода из реки забирается на орошение мелкими арыками со средней пропускной способностью 1,5–2,0 м³/сек.

Основной водпост реечного типа находится на правом берегу. В 1963 г. водпост перенесен на 26 м ниже.

Высота нуля графика 1508,40 м БС.

В 26 м выше и 25 м ниже основного водпоста на правом берегу находятся уклонные водпосты реечного типа.

Гидроствор совмещен со створом основного водпоста, оборудован двухтросной люлькой. В 1965 г. гидроствор оборудован дистанционным гидрометрическим устройством ГР-70.

Температура воды измеряется в створе основного водпоста.

Отбор проб воды на химанализ производился в 1959–63гг.

84. р.КОЛБА – с.КОЛБА. Пост расположен в 4,8 км выше селения.

Река протекает в террасированной горной долине шириной на уровне первой террасы 33 м. Склоны долины крутые, заросли травой и кустарником. Поверхность второй террасы занята под посевы сельскохозяйственных культур. Русло реки прямолинейное, неразветвленное. Левый берег образован высоким склоном долины, правый – крутой, высотой 2,0 м. Оба берега поросли кустарником. Ложе реки сложено валунами и галькой, подвержено деформации. Зимой наблюдаются забереги, шуга и зажоры. Ниже поста река полностью разбирается на орошение, выше поста осуществляется незначительный водозабор.

Основной водпост реечного типа находится на правом берегу. В 1969 г. в створе основного поста установлен самописец уровня воды "Валдай".

Высота нуля графика 55,00 м усл.

В 20 м ниже основного водпоста на правом берегу находится уклонный водпост реечного типа.

Гидроствор расположен в створе основного водпоста, оборудован металлическим мостиком в 1963г.

Единичные пробы воды для определения мутности берутся в гидростворе в 7,5 м от постоянного начала одноточечным способом бутылкой емкостью 0,5 л.

Температура воды измеряется у основного водпоста.

85. р.КЕНКОЛ – устье р.ТЕРСКОЛ. Пост расположен в 0,2 км ниже устья р.Овва, в 5,0 км выше с.Долон.

Река протекает в горной долине ящикообразной формы, шириной по дну около 300 м. Правый склон долины крутой, левый – пологий; оба склона сложены суглинками с выходами скальных пород, задернованы, поросли мелким кустарником и альпийско-луговой растительностью. По обе стороны склонов долины прослеживаются террасы шириной 60–80 м, сложены валунами, галькой и песком, сверху задернованы, поросли древесной растительностью. Русло реки прямолинейное, неразветвленное. Правый берег реки обрывистый, высотой 1,5 м, левый – крутой, высотой 1,2 м. Ложе реки сложено валунами и галькой, подвержено деформации. В 25 м выше и в 70 м ниже водомерного устройства имеются перекаты. Зимой наблюдаются забереги, ледяные мосты, шуга и зажоры. Выше и ниже поста из реки выведены оросительные каналы. Водозабор выше поста в вегетационный период достигает 1,00 м³/сек.

Основной водпост реечного типа находится на правом берегу. В 1965 г. водпост оборудован самописцем уровня воды "Валдай".

Высота нуля графика 47,71 м усл.

В 50 м ниже основного водпоста на правом берегу находится уклонный водпост реечного типа.

Гидроствор расположен в 52 м ниже основного водпоста, оборудован подвесным гидрометрическим мостиком.

Температура воды измеряется около основного водпоста.

Единичные пробы для определения мутности брались в 1959–1967 гг.

Отбор проб воды на химанализ производился в 1957–62гг.

86. р.БЕШТАШ – гол.арыка САЗ. Пост расположен в 2,5 км выше головы арыка Саз, 3,0 км выше лесного кордона, 0,8 км ниже проезжего моста.

Река протекает в узкой горной долине, шириной по дну 40 м. Склоны долины близки к отвесным (60–70°), сложены суглинком с выходом скальных пород, поросли кустарником и степной растительностью. По левому склону долины прослеживаются две террасы, поверхности которых используются под посевы сельскохозяйственных культур. Пойма правобережная, шириной 5–10 м, сложена галечником. При уровне 110 см над нулем графика вода выходит на пойму. Русло реки прямолинейное, неразветвленное. Берега реки близкие к отвесным (60–80°). Высота правого берега 1,0 м, левого 1,5–2,0 м. Оба берега поросли кустарником и деревьями. Левый берег подвергается размыву. Дно реки сложено валунами и галечником, подвержено деформации. Выше водпоста 100 м наблюдается выклинивание грунтовых вод, препятствующих образованию ледовых явлений в зимний период. Ниже поста река разбирается на орошение.

Основной водпост реечного типа находится на левом берегу. В 1966 г. водпост оборудован самописцем уровня воды "Валдай".

Высота нуля графика 46,00 м усл.

В 39,5 м выше и в 10,5 м ниже основного водпоста расположены уклонные водпосты реечного типа.

Гидроствор совмещен со створом основного водпоста, оборудован металлическим гидрометрическим мостиком.

Пробы воды для определения химического состава брались в 1956–63гг.

Температура воды измеряется около верхнего уклонного водпоста.

87. р.НЕЛЬДЫ – уроч.ДЖУРГА. Пост расположен в 3 км выше фермы № 2 свх.Каинда.

Река протекает в узкой (200–300 м) долине ящикообразной формы с террасированными склонами. Левый склон долины близкий к отвесному (до 70°), правый – менее крутой, имеет небольшую террасу (40 м шириной). Склоны долины сложены суглинком с выходом скальных пород, задернованы, поросли травой и кустарником. Пойма двухсторонняя общей шириной до 50 м, поросла мелким кустарником и луговой растительностью. При уровне 200–210 см над нулем графика вода выходит на пойму. Русло реки прямолинейное неразветвленное, шириной 5–8 м. Берега крутые, сложены крупными речными отложениями. Высота левого берега 6,0 м, правого – 2,0 м. Оба берега поросли кустарником. Ложе реки сложено валунами и галькой, подвержено деформации. Зимой наблюдаются забереги, ледяные мосты, шуга и заторы. Выше и ниже поста из реки выведены оросительные каналы.

Основной водпост реечного типа находится на правом берегу.

Высота нуля графика 75,50 м усл.

В 6 м выше и в 19 м ниже основного водпоста на правом берегу находятся уклонные водпосты реечного типа.

Гидроствор расположен в створе основного водпоста, оборудован металлическим гидрометрическим мостиком.

Температура воды измеряется около основного водпоста.

88. р.УРМАРАЛ – с.ОКТЯБРЬСКОЕ. Пост расположен в 8,0 км к ЮВ от селения, в 0,5 км ниже притока Карагаин.

Река протекает в горной террасированной долине. Склоны долины близки к отвесным (60–70°). Сложены суглинком с выходом скальных пород. Левый склон отвесный, правый крутой. Ширина долины на уровне верхней террасы около 200 м. Дно и склоны долины покрыты травянистой растительностью и кустарником. Русло реки прямолинейное, неразветвленное. Левый берег отвесный, скальный, правый – обрывистый, высотой 1,6–3,0 м, подвержен незначительному размыву. Дно реки сложено валунами и галькой, подвержено деформации. В створе основного водпоста периодически образуется осередок (остров-мель), который все время меняет свои очертания и перемещается вниз по течению до нижнего уклонного водпоста. В межень наблюдается значительная косоструйность. Зимой наблюдаются забереги, шуга, донный лед и заторы. Река используется на орошение. Водозабор осуществляется ниже поста.

Основной водпост реечного типа находится на правом берегу. В 1967 году водпост оборудован самописцем уровня воды "Валдай".

Высота нуля графика 59,50 м усл.

В 25 м ниже основного водпоста на правом берегу находится уклонный водпост реечного типа.

Гидроствор расположен в 18 м ниже основного водпоста, оборудован двухтросной люлечной переправой. В 1966 г. гидроствор оборудован дистанционной гидрометрической установкой ГР-70.

Единичные пробы воды для определения мутности берутся с марта 1967 г. в гидростворе 15 м от постоянного начала одноточечным способом бутылкой 0,5 л. Температура воды измеряется у основного водпоста.

89. р.КУМБШТАГ – гол.арнка ЯНГИ. Пост расположен в 0,4 км выше головы арыка.

Река протекает в горной асимметричной долине. Правый склон долины крутой, скалистый, опускается непосредственно к руслу реки; левый склон более пологий, террасирован, покрыт редкой растительностью. Пойма левобережная, шириной 10–15 м, сложена галечником поросла мелким кустарником. При уровне 133 см над нулем графика вода выходит на пойму. В 57 м ниже и в 30 м, выше основного водпоста находятся перекаты. Русло реки прямолинейное, неразветвленное. Левый берег крутой, высотой 0,8 м правый – обрывистый, высотой 1,0–1,5 м. Оба берега поросли травой и кустарником. Ложе реки сложено валунами и галькой, подвержено деформации. Зимой наблюдаются забереги, шуга и заторы. Река используется на орошение. Водозабор осуществляется ниже поста.

Основной водпост реечного типа находится на левом берегу. В 1969 г. водпост оборудован самописцем уровня воды "Валдай".

Высота нуля графика 48,08 м усл.

В 9 м выше и 43 м ниже основного водпоста находятся уклонные водпосты реечного типа.

Гидроствор расположен в 4,0 м выше основного водпоста.

Температура воды измеряется у основного водпоста.

90. р.КАРАБУРА – ущелье КОКСАЙ. Пост расположен в 3 км выше с.Буденный. В 1967 г. водпост перенесен на 800 м выше.

Река протекает в горной ящикообразной долине шириной 400–500м. Склоны долины скалистые, террасированы, покрыты мелким кустарником и травянистой растительностью. В 500 и 600 м ниже водпоста находятся саи Ишме и Кок-Джар, по которым проходят селевые потоки с выносом валунов, гальки и песка. Русло реки прямолинейное, неразветвленное. Берега крутые, высотой 1,5–2,0 м. Ложе реки валунно- галечное , подвержено деформации. Зимой наблюдаются забереги, шуга, заторы. В 900 м ниже водпоста вода из реки забирается оросительными каналами.

Основной водпост реечного типа находится на левом берегу. В конце 1970 г. водпост оборудован самописцем уровня воды "Валдай".

Высота нуля графика 52,90 м усл.

В 12 м выше основного водпоста находится уклонный водпост реечного типа.

Гидроствор совмещен со створом основного водпоста, оборудован двухтросной люлечной переправой.

Температура воды измеряется в створе основного водпоста у уреза левого берега.

91. р.АССА – ж.-д.ст.МАЙМАК. Пост расположен в 2,0 км ниже железно-дорожной станции Маймак, в 3,5 км ниже слияния рек Терс и Куркуреусу.

Местность – горная. Долина реки V- образной формы с крутыми склонами, переходящими в склоны гор. Река протекает в каньоне со скалистыми берегами, поросшими кустарником. Русло реки валунно-галечное, подвержено деформации. В 0,6 км выше поста скалистый (конгломерат) порог высотой 1–1,5 м. Обычные ледовые явления на участке поста – забереги и шуга. Выше и ниже река используется на орошение.

Основной водпост смешанного типа расположен на правом берегу.

Высота нуля графика 802,08 м БС.

В 40 м выше и в 60 м ниже основного водпоста на правом берегу находятся уклонные посты реечного типа.

Гидроствор расположен в 24 м выше основного водпоста, оборудован люлечной переправой.

Единичные пробы воды на мутность берутся бутылкой емкостью 0,8 л в 16 и 20 м от постоянного начала. Определение крупности донных отложений производится у берегов.

Температура воды измеряется в створе водпоста на расстоянии 1,0 м у уреза правого берега.

С 1961 г. пробы воды для определения химического состава не берутся.

92. р.КУРКУРЕУСУ – уроч.ЧОН-КУРЧАН. Пост расположен в 4,0км выше свх.Кок-Сай.

Река протекает в горной террасированной долине шириной около 1,0 км, с очень крутыми скалистыми склонами, поросшими редким кустарником. По правому склону долины прослеживаются две террасы, по левому – одна. Русло реки прямолинейное. Река врезалась в дно долины на глубину 3,0 м. Берега крутые. В 65 м выше поста находится перекат. Ложе реки каменистое, подвержено деформации. Зимой наблюдаются забереги, шуга и заторы. Река используется на орошение. В 3,0 км выше поста осуществляется незначительный водозабор мелкими арыками, суммарный расход которых 0,1–0,2 $м^3$/сек. Ниже поста река интенсивно разбирается на орошение рядом каналов.

Основной водпост реечного типа находится на левом берегу, в 38 м выше головы канала Чобок. В 1961 водпост перенесен на 23 м выше. В 1965 г. водпост оборудован самописцем уровня воды "Валдай."

Высота нуля графика 1285,32 м БС.

В 27,0 м выше основного водпоста на левом берегу находится уклонный водпост реечного типа.

Гидроствор расположен в 4,0 м выше основного водпоста, оборудован металлическим гидрометрическим мостиком.

Единичные пробы воды для определения мутности берутся в гидростворе в 14,5 м от постоянного начала одноточечным способом батометром бутылкой на штанге.

Температура воды измеряется в створе основного водпоста у уреза воды левого берега.

93. р.ТЕРС – с.БУРНО-ОКТЯБРЬСКОЕ. Пост расположен на юго-западной окраине села, в 300 м ниже проезжего моста через р.Терс.

Долина реки трапецеидальная со склонами пологими в нижней части, крутыми – в верхней. Ширина ее до 400 м. Долина сложена песчано-галечными отложениями с выходом на поверхность коренных

пород. Пойма двухсторонняя, шириной 150-200 м. Поверхность поймы преимущественно ровная, покрыта луговой растительностью, местами поросла кустарником. При уровне 367 см над нулем графика вода выходит на пойму. Русло реки слаборазвитое, каменистое, на перекатах в межень образуются порожистые участки. Из ледовых явлений отмечаются забереги, в холодные зимы ледостав.

В 13 км ниже поста расположено Терс-Ащибулакское водохранилище. Подпор на посту водохранилище не создает.

Основной водпост смешанного типа расположен на левом берегу. В 1969 г. водпост оборудован самописцем уровня воды "Валдай".

Высота нуля графика 946,28м БС.

Гидроствор № 1 совмещен с водпостом и оборудован люлечной переправой. Временный гидроствор расположен в 300 м выше водпоста. Гидроствор оборудован дистанционной гидрометрической установкой ГР-70.

Единичные пробы воды для определения мутности берутся в гидростворе в 49 и 59 м от постоянного начала батометром-бутылкой. Определение крупности донных отложений производится у берегов.

Температура воды измеряется в створе водпоста у уреза воды левого берега.

94. р.ШОКПАК - с.ЗЫКОВСКОЕ. Пост расположен в северной части села Зыковское. (I/XI пост перенесен в протоку).

Долина реки трапецеидального вида, ширина долины по дну 93 м. Склоны долины: левый-крутой, высотой до 5 м, правый - пологий. Склоны террасированы. Русло реки извилистое, меандрирующее. Правый берег реки - высотой до 1,2 м суглинисто-песчаный, подвержен деформации, левый берег пологий. В районе водпоста в зимний период образуются забереги, кратковременный и не сплошной ледостав.

Основной водпост смешанного типа находится на правом берегу.

В створе водпоста на правом берегу в 1966 году установлен самописец уровня воды "Валдай".

Высота нуля графика 978,25 м БС.

Уклонные водпосты смешанного типа, расстояние между ними 150 м.

Гидроствор расположен в 6 м ниже основного водпоста, оборудован люлечной переправой. В декабре 1965 года в 3-х метрах ниже водпоста установлена дистанционная гидрометрическая установка ГР-70.

Единичные пробы воды на мутность берутся в гидростворе в 11 м и 15 м от постоянного начала одноточечным способом, бутылкой емкостью 0,8 л. Пробы для определения химического состава воды берутся в гидростворе на 0,3-0,4 ширины реки.

Температура воды измеряется в створе водпоста в 1,5 м от уреза правого берега.

95.р.АКСАЙ - ГЭС. Пост расположен у выхода реки из ущелья, в 0,2 км ниже ГЭС в 16 км к югу от с.Евгеньевка, в 19 км от ж.-д.ст.Бурное.

Река протекает в ущелье с крутыми, переходящими в склоны гор склонами, поросшими редкой травой и кустарником. Левый склон террасированный. Дно ущелья неровное, сложено речными отложениями, поросло кустарником (барбарисом, облепихой).

На участке поста русло прямолинейное, шириной 4-5 м валунно-галечное, подвержено деформации, прижимается к левому склону ущелья. Выше и ниже поста перепады, в 15 м выше поста остров. Берега крутые, низкие, незатопляемые. В отдельные паводки в 100-300 м выше поста русло разветвляется, а на участке поста вода проходит несколькими рукавами - протоками справа от основного русла. Зимой наблюдаются забереги, шуга, ледяные мосты. Бывают заторно-зажорные явления. В 1 км ниже поста начинается забор воды на орошение.

Основной водпост реечного типа, расположен на левом берегу. Водпост оборудован самописцем уровня воды "Валдай".

Высота нуля графика 1848,98 м БС.

На левом берегу находятся уклонные посты свайного типа, расстояние между постами 40 м.

Гидроствор расположен в 1 м выше створа основного водпоста, оборудован металлическим гидрометрическим мостиком.

Температура воды измеряется в створе водпоста в 1 м от уреза левого берега. Отбор проб воды на химанализ прекращен в 1963 г.

96. р.БЕРКАРА - У ВЫХОДА ИЗ ГОР. Пост расположен в 6 км от совхоза Бийлюколь у выхода реки из ущелья.

Прилегающая местность: горы Каратау. Выше поста долина реки представляет собой узкое ущелье, поросшее деревьями и кустарником.

Русло реки скалистое, правый берег обрывистый, - левый террасированный. Нижняя затопляемая терраса шириной 10 м загромождена валунами и крупной галькой, вторая терраса шириной 50 м поросла деревьями и кустарником. В паводок вода сбрасывается в оз.Бийлюколь, в вегетационный период вода ниже поста разбирается на орошение.

Основной водпост реечного типа расположен на левом берегу. В марте 1965 года установлен самописец уровня воды "Валдай".

Высота нуля графика 617,04 м БС.

На левом берегу находятся уклонные посты реечного типа, расстояние между постами 20 м.

Гидроствор расположен в 4,5 м выше водпоста, оборудован металлическим мостиком.

Температура воды измеряется в створе поста способом "удочка". Пробы для химического состава воды берутся в гидростворе на середине реки. Отбор единичных проб для определения мутности прекращен 31/XII 1965 г.

97. р.САРЫДЖАС - устье р.КУЙЛЮ. Пост расположен в 0,6 км ниже устья реки Куйлю.

Окружающая местность - межгорная долина, покрытая травянистой растительностью. Русло реки на участке поста прямое, берега высотой 4-6 м, крутизной 25-30°, сложены валунами, галькой. Дно реки песчано-галечно - валунное. В зимнее время наблюдаются шуга, забереги и устойчивый ледостав.

Основной водпост смешанного типа находится на правом берегу.

Высота нуля графика 45,00 м усл.

В 25 м выше и ниже основного водпоста на правом берегу расположены уклонные водпосты смешанного типа.

Гидроствор расположен в створе основного водпоста, оборудован двухтросной люлечной переправой.

Температура воды измеряется у правого берега в 1,0 м от уреза воды, толщина льда - на середине реки в створе основного водпоста.

98. р.КУЙЛЮ - УСТЬЕ. Пост расположен в 1,5 км выше устья.

Окружающая местность - межгорная долина, покрытая травянистой растительностью. Русло реки на участке поста прямое, берега высотой 4 м, крутизной 25-30°, сложены валунами, галькой. Дно реки песчано-галечно-валунное. В зимнее время наблюдаются шуга, забереги и устойчивый ледостав.

Основной водпост смешанного типа находится на правом берегу

Высота нуля графика 45,00м усл.

В 25 м выше и ниже основного водпоста расположены уклонные водпосты свайного типа.

Гидроствор расположен в створе основного водпоста, оборудован двухтросной люлькой.

Температура воды измеряется в створе основного водпоста в 1,0 м от уреза воды правого берега. Толщина льда измеряется на середине реки в створе основного водпоста.

99. р.АКШИРЯК - в 1,5 км выше устья р.МУЗБУЛАК. Пост расположен в ,5 км ниже впадения р.Кайчи,в 1,5км выше устья реки Музбулак.

Окружающая местность - межгорная долина, покрытая травянистой растительностью. Русло реки на участке поста прямое, в 50 м выше поста - извилина, берега высотой 2-4 м, обрывистые, сложены скальными породами. Дно реки песчано-галечное. В зимнее время наблюдаются забереги, шуга и устойчивый ледостав.

Основной водпост смешанного типа находится на левом берегу.

Высота нуля графика 43,00 м усл.

В 26 м ниже основного водпоста расположен уклонный водпост смешанного типа.

Гидроствор расположен в створе основного водпоста, оборудован двухтросной люлькой.

Температура воды измеряется в створе основного водпоста у уреза воды правого берега. Толщина льда измеряется на середине реки в створе основного водпоста.

100. оз. БИЙЛЮКОЛЬ - с.ЖАНАУТКЕЛЬ. Пост расположен у с.Жанауткель.

Прилегающая местность-слегка всхолмленная равнина. Почвы суглинистые, засоленные, растительность подупустынная. Берега и дно озера в районе поста пологие. Дно илистое, зарастает камышом и водорослями. Берега при нагонах и сгонах деформируются. Наблюдается ледостав продолжительностью до 3-х месяцев.

Основной водпост свайного типа.

Высота нуля графика 436,79 м БС.

Пробы для определения химического состава воды берутся на середине озера у поверхности и у дна. Температура воды измеряется в 200 м от берега (с лодки) толщина льда -в 500 м от берега. С 1963 года один раз в декаду производятся наблюдения за скоростью ветра, температурой и влажностью воздуха, температурой воды на поверхности и на глубине на рейдовой вертикали в 2,5 км от берега на середине озера.

Производится наблюдения на термическом и ледовом профиле, проложенном от водпоста до рейдовой вертикали. Наблюдения за волнением производится в 200 м от берега визуально.

I0I. оз.ИССЫК-КУЛЬ - свх. СУХОЙ ХРЕБЕТ. Пост расположен в устье Джергаланского залива (залив Пржевальского) на юго-западном берегу мыса Сухой хребет, в 3 км от совхоза Маяк.

Прилегающая к посту местность - равнина, понижающаяся к озеру, поросшая облепихой и травой. Грунты песчаные, супесчаные. Берег пологий, неустойчивый, размывается и намывается во время прибоя. Дно песчаное, глубина на протяжении 200-300 м от берега изменяется плавно, в пределах I-2 м. Зимой при понижениях температуры образуются забереги.

Водпост реечного типа. В 1968 г. водпост оборудован самописцем уровня воды ГР-38 .

Высота нуля графика I606,00 м БС.

Температура воды измеряется у водпоста в 4 м от уреза воды.

I02. оз.ИССЫК-КУЛЬ - с.ТАМГА. Пост расположен в 2 км от с.Тамга, в 200 м к западу от устья р.Тамга, на западном берегу небольшого залива, обрамленного уступами древних озерных террас высотой 20-30 м.

Узкая прибрежная полоса озера сложена песком, галькой и валунами, к юго-востоку от поста, в устье р.Тамга - мелкими речными отложениями. Дно сложено песком и гравием.

Водпост реечного типа. В 1966 г. водпост оборудован самописцем уровня воды ГР-38.

Высота нуля графика I606,00 м БС.

Температура воды измеряется с пристани в 4 м от уреза воды.

I03. оз.ИССЫК-КУЛЬ - свх.ТОН. Пост расположен на южном берегу озера в 500 м к северу от совхоза на СЗ берегу бух. Кольцовка(Тон), обрамленный уступами древних озерных террас высотой до 40 м. Прилегающая к посту местность представляет собой предгорную равнину, изрезанную оврагами. Растительность пустынного типа. Дно сложено галечником и песком. Берега крутые,сложены песком,галькой и валунами.

Водпост реечного типа. В 1970 г. водпост оборудован самописцем уровня воды "Валдай".

Высота нуля графика I606,00 м БС.

Температура воды измеряется у водпоста в 3 м от уреза воды.

I04. оз.ИССЫК-КУЛЬ - г.РЫБАЧЬЕ. Пост расположен в г.Рыбачьем на западной оконечности озера. Прилегающая местность представляет собой покатую предгорную равнину, поросшую скудной травянистой растительностью. Залив мелкий, дно илистое, поросшее водорослями. Берег озера пологий, галечно-песчаный. На всем побережьи в озеро выклиниваются грунтовые воды. Зимой при понижениях температуры образуются забереги, иногда шириной до нескольких десятков метров.

Водпост реечного типа. Водпост оборудован самописцем уровня воды "Валдай", находящемся в створе водпоста.

Высота нуля графика I606,00 м БС.

Температура воды измеряется у водпоста в 20 м от уреза воды. Пробы воды для определения химического состава берутся у водпоста на глубине 0,25-0,5 м.

I05. оз.ИССЫК-КУЛЬ - с.ЧОЛПОНАТА. Пост расположен в заливе на северном берегу озера, в I км от с.Чолпоната, в 2,5 км к З от устья р.Чолпоната.

Прилегающая к посту местность, представляет собой всхолмленную предгорную равнину, поросшую редкой кустарниковой и травянистой растительностью. Берег озера галечно-песчанный. Дно залива около поста пригубое, покрыто илом, густыми водорослями, довольно круто понижается к середине залива. Зимой иногда образуются забереги.

Водпост реечный, оборудован самописцем уровня воды "Валдай", находящемся в створе водпоста.

Высота нуля графика I606,00 м БС.

Температура воды измеряется у водпоста в I м от уреза.

I06. оз.ИССЫК-КУЛЬ - с.ГРИГОРЬЕВКА. Пост расположен на северном берегу озера, в 600 м к западу от устья р.Чон-Аксу. В 1969 г. водпост перенесен на 200 м западнее.

Прилегающая к посту местность представляет собой наклонную к озеру предгорную равнину, поросшую вдоль реки кустарником и занятую посевами сельскохозяйственных культур. В районе поста берег пологий, сложен песчано-гравелистыми и хрящеватыми грунтами, дно покрыто илом. Имеются выходы грунтовых вод. Зимой иногда образуются забереги.

Водпост реечного типа. В 1970 г. водпост оборудован самописцем уровня воды "Валдай".

Высота нуля графика I606,00 м БС.

Температура воды измеряется у водпоста в I0 м от уреза.

ОБЗОР РЕЖИМА РЕК

Для выявления особенностей режима рек данного года в обзоре приведены гидрологические характеристики о среднем, максимальном, минимальном стоке воды и среднем стоке взвешенных наносов.

Гидрологические и метеорологические характеристики приведены либо по гидрологическим сезонам, либо по календарным месяцам.

За начало гидрологического года принято I-е ноября.

Вся территория выпуска Ежегодника разделена на два района с наиболее однообразным формированием стока внутри каждого из них:

I. Бассейн оз.Иссык-Куль
2. Бассейны рек Чу и Талас

ОСЕННЕ-ЗИМНЯЯ МЕЖЕНЬ (НОЯБРЬ-МАРТ)

В течение всего осенне-зимнего периода на районы Киргизии оказывали влияние юго-западные высотные потоки. В теплых секторах южных циклонов на районы Киргизии с Афганистана и Ирана поступали теплые массы воздуха и только в марте над центральными районами Средней Азии продолжительное время располагался высотный гребень, по восточной периферии которого осуществлялся заток холодного воздуха с севера, что привело к понижению температуры воздуха.

Осадки выпадали неравномерно и были обусловлены прохождением фронтальных разделов, связанных с южными циклонами. Отсутствие интенсивного затока холода с севера не создало условий для выпадения обильных осадков.

Температура воздуха в ноябре, декабре и феврале была на $I-6^{o}$ выше нормы. В январе наблюдалось понижение температуры воздуха по южному берегу оз.Иссык-Куль на $0,3-I,0^{o}$, по остальным районам температура воздуха, как и в предыдущие месяцы, была выше нормы на $I-4^{o}$. Наиболее холодным оказался март. Средняя месячная температура по всей территории была на $0,5-2,0^{o}$ ниже средних многолетних значений.

Количество осадков в осенне-зимний период было около или больше нормы за исключением января и февраля в Иссык-Кульской котловине и Чуйской долине и марта в Чуйской долине, где осадков было на 20-50% меньше нормы.

Средняя водность рассматриваемого периода выше нормы в среднем на I5%. Наибольшая водность наблюдалась на востоке Иссык-Кульской котловины - р.Тюп, Джыргалан, Ойтал (I,20-I,70% нормы), на реках стекающих с северного склона Киргизского хребта и на реках бассейна р.Талас.

Максимальный сток межени на реках бас.оз.Иссык-Куль был близок к норме, а на реках Тюп, Джыргалан на I0-I5% выше. Максимальные расходы на реках Чуйского и Таласского бассейнов превысили средние многолетние значения на I5-40%.

Минимальный сток межени в бас.оз.Иссык-Куль был в пределах нормы, а на реках бас.Чу и Талас выше на 20-30%.

Сток взвешенных наносов в межень на большинстве рек составляет менее 5% годовой величины.

ВЕСЕННЕ-ЛЕТНЕЕ ПОЛОВОДЬЕ

Температура воздуха в весенне-летний период была близка к норме, а в апреле выше средних многолетних значений на $I-2^{o}$. Холодным был июль, когда средняя месячная температура воздуха оказалась ниже средней до $I,5^{o}$. Такой режим температуры обусловлен преобладанием в нижней тропосфере широтного переноса и только в июле атмосферные процессы характеризовались повышенной циклонической деятельностью.

Осадков повсеместно выпало больше нормы. Наибольшее количество осадков выпало в апреле, июле и августе (в бас.оз.Иссык-Куль до 200% нормы, в Чуйской долине до 300% нормы).

Значительные осадки в отдельные периоды обусловлены прохождением фронтальных разделов с запада и северо-запада и обострением их за счет сходимости южных теплых и влажных воздушных потоков с холодными северными.

Средняя водность паводкового периода выше нормы в среднем на I5%. На реках Тюп, Джыргалан, Ойтал (бас.оз.Иссык-Куль) норма стока была превышена на 20-30%, на реках, стекающих с сев.склона Киргизского хребта водность в весенне-летний период составила II5-I30%.

Модульные коэффициенты максимального стока по всем бассейнам были выше средних значений на 20-50% за исключением р.Чу - с.Кочкорка (к = I,05), Тюлек - аул Тюлек (к = I,II) и Талас - с.Кировское (к = I,I6).

Минимальный сток был в пределах нормы за исключением р.Тюп (к = I,23), Джыргалан (к = I,30), Талас - с.Караой (к = I,30).

Сток взвешенных наносов на реках бас.р.Чу и оз.Иссык-Куль в 2 раза превысил норму.В бассейне р.Талас сток наносов меньше средних многолетних значений на 50-70%.

Водность рек в I969-70 гидрологическом году была выше средних многолетних значений в среднем на I5%.

Сводные характеристики погодных условий и режима рек в I969-70 г. приводятся в таблицах I-5. Характерные гидрографы для отдельных постов даны на рис.I,2.

Таблица I

ТЕМПЕРАТУРА ВОЗДУХА (В ГРАДУСАХ ПО ЦЕЛЬСИЮ)

Высоты постов над уровнем моря	Характеристика	Месяцы												Сезоны		Год
		XI	XII	I	II	III	IУ	У	УI	УП	УШ	IX	X	Осенне-зимняя межень I/XI-3I/III	Весенне-летнее половодье I/IУ-3I/X	
Бассейн оз.Иссык-Куль																
I645-2555	Норма (град)	-0,6	-4,5	-6,0	-4,5	0,I	6,2	I0,8	I3,9	I6,3	I5,8	I2,I	6,4	-3,I	II,6	5,5
	Темп. (град)	I,2	-I,2	-6,6	-3,6	-I,I	7,7	II,5	I4,7	I5,9	I6,4	I2,5	6,7	-2,9	I2,2	5,2
	Откл. (град)	I,8	3,3	-0,6	-0,9	I,2	I,5	0,7	0,8	-0,4	0,6	0,4	0,3	0,2	0,6	0,7
Бассейны рек Чу, Талас																
456-2800	Норма (град)	-0,5	-5,6	-8,0	-5,I	I,4	8,6	I4,0	I7,9	20,4	I8,6	I3,5	7,I	-3,6	I4,3	6,9
	Темп. (град)	I,2	-0,4	-7,6	-I,8	-0,2	I0,3	I4,I	I7,4	I9,2	I9,5	I4,0	7,6	-I,7	I4,6	7,8
	Откл. (град)	I,7	5,2	0,4	3,3	-I,6	I,7	0,I	-0,5	-I,2	0,9	0,5	0,5	I,9	0,3	0,9

Таблица 2

АТМОСФЕРНЫЕ ОСАДКИ

Высоты постов над уровнем моря	Характеристика	Месяцы												Сезоны		Год
		XI	XII	I	II	III	IУ	У	УI	УП	УШ	IX	X	Осенне-зимняя межень I/XI-3I/III	Весенне-летнее половодье I/IУ-3I/X	
Бассейн оз.Иссык-Куль																
I628-I920	Норма (мм)	2I	I2	II	I0	I8	3I	5I	50	53	50	37	27	72	299	37I
	Осадки (мм)	I4	7	I8	I9	20	66	37	I9	90	59	42	30	78	342	420
	% от нормы	67	58	I64	I90	III	2I3	73	38	I70	II8	II4	III	I08	II4	II3
Бассейны рек Чу, Талас																
596-2800	Норма (мм)	27	I8	I4	I8	39	58	65	48	3I	20	I6	28	II6	266	382
	Осадки (мм)	22	23	I5	30	38	92	62	24	6I	42	I0	I9	I28	3I0	439
	% от нормы	8I	I28	I07	I67	97	I59	95	50	I97	2I0	62	68	II0	II7	II5

Таблица 3

СРЕДНИЙ СТОК ВОДЫ

№ поста	Река	Местоположение поста	Число лет наблюдений	Модульные коэффициенты стока												Сезон		Год
				XI	XII	I	II	III	IУ	У	УI	УП	УШ	IX	X	Осенне-зимняя межень I/XI-3I/III	Весенне-летнее половодье I/IУ-3I/X	
Бассейн оз.Иссык-Куль																		
I	Тюп	с.Сарытологой	37	I,43	I,08	I,24	I,I2	0,96	I,59	I,24	I,03	I,28	I,34	I,08	I,II	I,I7	I,26	I,24
2	Тюп	с.Тюп	4I	I,78	I,77	I,52	I,03	I,28	I,83	I,46	I,I0	I,4I	I,66	I,28	I,44	I,47	I,47	I,47
3	Джыргалан	с.Советское	4I	I,20	I,09	I,I7	I,28	I,32	I,40	I,32	I,07	I,35	I,3I	I,I5	I,20	I,2I	I,26	I,25
6	Бозучук	с.Нововознесеновка	2I	0,7I	0,69	0,70	0,75	0,77	0,90	I,08	0,97	0,90	0,99	0,93	0,88	0,7I	0,96	0,92
9	Каракол	устье р.Кашкасу	38	0,95	I,00	I,I4	I,I9	I,20	I,I8	I,I6	I,09	0,92	0,77	I,34	I,I7	I,08	I,0I	I,02
II	Джетыогуз	пос.лесозавода	I8	0,86	0,86	I,02	0,95	I,0I	I,I8	I,2I	I,03	I,I2	I,04	I,I4	I,I0	0,93	I,I0	I,07
I4	Кичине-Кызылсу	с.Покровка	25	I,30	I,24	I,27	I,26	I,I7	I,63	I,69	I,22	I,3I	I,00	I,23	I,49	I,25	I,28	I,28
I9	Тоссор	устье р.Кодол	32	0,88	0,85	0,85	0,76	0,8I	I,05	I,05	0,77	I,05	0,95	I,40	I,0I	0,83	I,02	0,99
20	Тон	с.Турасу	40	0,79	0,79	0,80	0,90	0,90	0,9I	I,3I	I,07	0,89	0,74	0,97	0,77	0,83	0,90	0,89
24	Турасу	с.Улахол	37	I,30	I,50	I,26	I,20	I,I8	0,90	I,04	I,00	I,26	I,23	I,I4	I,00	I,29	I,I2	I,I6
28	Чон-Аксу	с.Григорьевка	37	I,06	0,99	I,06	I,02	0,98	0,97	I,06	0,87	0,96	0,85	I,32	I,I8	I,02	0,99	I,00
3I	Ойтал	с.Ойтал	35	I,59	I,95	I,44	I,75	2,I8	I,92	0,92	0,72	I,38	I,76	I,66	I,55	I,75	I,20	I,29
Бассейны рек Чу и Талас																		
33	Чу	с.Кочкорка	36	0,96	I,07	I,I8	I,22	I,I3	I,I3	I,23	0,84	0,98	I,22	I,02	0,87	I,II	I,03	I,05
46	Тюлек	аул Тюлек	33	I,34	I,38	I,38	I,4I	I,44	I,38	I,39	I,00	I,02	I,I8	I,I5	I,00	I,39	I,I3	I,I9
48	Суек	устье руч.Ичкесай	37	I,I7	I,I6	I,4I	I,37	I,37	I,I6	I,68	I,05	0,95	I,52	I,30	I,I6	I,29	I,22	I,23
50	Чон-Кемин	устье	38	0,97	0,95	0,85	0,87	0,9I	I,35	I,36	0,89	0,89	I,04	I,22	0,98	0,92	I,05	I,02
55	Шамси	лесной кордон	36	I,25	I,I8	I,I9	I,28	I,29	I,70	I,76	I,29	I,I2	I,26	I,39	I,25	I,24	I,3I	I,30
57	Иссыката	с.Юрьевка	4I	I,20	I,2I	I,20	I,23	I,25	I,58	I,65	I,I9	I,I3	I,22	I,50	I,37	I,22	I,30	I,28
64	Джеламыш	клх им.Чапаева	35	I,76	I,54	I,69	I,68	2,03	2,34	2,09	I,75	I,83	I,96	2,3I	2,03	I,73	I,98	I,9I
79	Талас	с.Караой, в 2,6км ниже устья р.Учкошой	38	I,30	I,I0	I,05	I,I8	I,2I	I,39	I,37	I,28	I,I4	I,23	I,33	I,I4	I,I8	I,25	I,24
8I	Талас	с.Кировское	43	I,29	I,36	I,I9	I,32	I,35	0,88	I,I6	I,II	0,95	0,95	I,02	0,98	I,30	I,0I	I,I0
83	Учкошой	с.Караой	32	I,02	I,I0	I,0I	I,05	I,I2	I,53	I,30	I,II	0,98	I,09	I,3I	I,23	I,05	I,I4	I,I2
87	Нельды	уроч.Джурга	34	2,38	2,37	2,2I	2,08	2,20	2,I8	I,36	I,I5	I,24	I,3I	I,32	I,39	2,22	I,36	I,50

Таблица 4

МАКСИМАЛЬНЫЙ И МИНИМАЛЬНЫЙ СТОК ВОДЫ

№ поста	Река	Местоположение поста	Число лет наблюдений	Модульные коэффициенты стока по сезонам			
				Максимальный сток		Минимальный сток	
				Осенне-зимняя межень (I/XI-3I/III)	Весенне-летнее половодье (I/IУ-3I/X)	Осенне-зимняя межень (I/XI-3I/III)	Весенне-летнее половодье (I/IУ-3I/X)
		Бассейн оз.Иссык-Куль					
I	Тюп	с.Сарытологой	3I	I,II	I,47	0,98	I,23
3	Джыргалан	с.Советское	29	I,I5	I,39	I,2I	I,30
9	Каракол	устье р.Кашкасу	34	I,04	I,I7	I,20	I,07
II	Джетыогуз	пос.лесозавода	20	0,90	I,26	0,9I	I,I3
20	Тон	с.Турасу	34	0,77	I,I4	0,95	0,85
24	Турасу	с.Улахол	30	I,I9	I,42	I,39	I,02
28	Чон-Аксу	с.Григорьевка	34	I,00	I,56	I,00	0,98
30	Чон-Урюкты	коневодческий совхоз	34	I,58	I,37	I,78	0,98
		Бассейны рек Чу, Талас					
33	Чу	с.Кочкорка	34	I,I4	I,05	I,09	0,94
46	Тюлек	аул Тюлек	3I	I,44	I,II	I,5I	I,08
48	Суек	устье руч.Ичкесай	33	I,23	I,37	I,46	I,I5
55	Шамси	лесной кордон	34	I,25	I,56	I,23	I,I6
57	Иссыката	с.Юрьевка	34	I,26	I,82	I,33	I,44
79	Талас	с.Караой, в 2,6км ниже устья р.Учкошой	34	I,I4	I,45	I,32	I,30
8I	Талас	с.Кировское	34	I,48	I,I6	I,38	I,02
87	Нельды	уроч.Джурга	33	2,I7	I,22	2,50	I,78

Таблица 5

СРЕДНИЙ СТОК ВЗВЕШЕННЫХ НАНОСОВ

№ поста	Р е к а	Местоположение поста	Число лет наблюдений	Модульные коэффициенты стока весенне-летнего половодья (I/IУ-3I/X)
	Бассейн оз.Иссык-Куль			
3	Джыргалан	с.Советское	24	2,65
9	Каракол	устье р.Кашкасу	28	I,88
I3	Чон-Кызылсу	лесной кордон	25	2,26
	Бассейны рек Чу, Талас			
5I	Чон-Кемин	устье	29	2,I3
62	Алаарча	устье р.Кашкасу	30	0,7I
92	Куркуреусу	уроч.Чон-Курчан	I5	0,3I

Примечание: сток наносов в межень (XI-III) составляет менее 5 % годового стока, модульные коэффициенты за этот период не вычислялись.

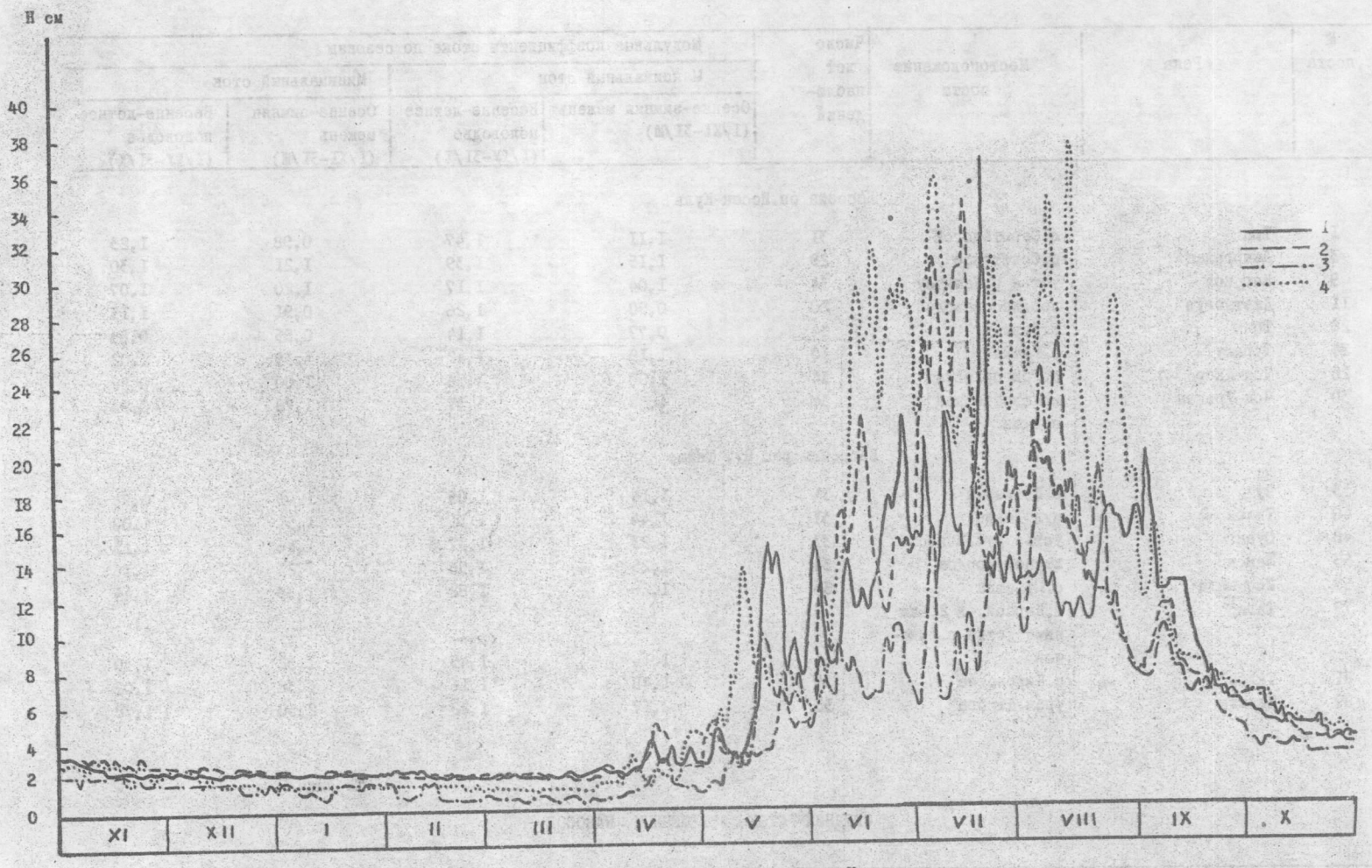

Рис. I. Гидрографы р.Каракол – устье р.Кашкасу

I – гидрограф 1969–70 г., 2 – средний по водности 1957–58 г., 3 – близкий к маловодному 1946–47 г., 4 – близкий к многоводному 1941–42 г.

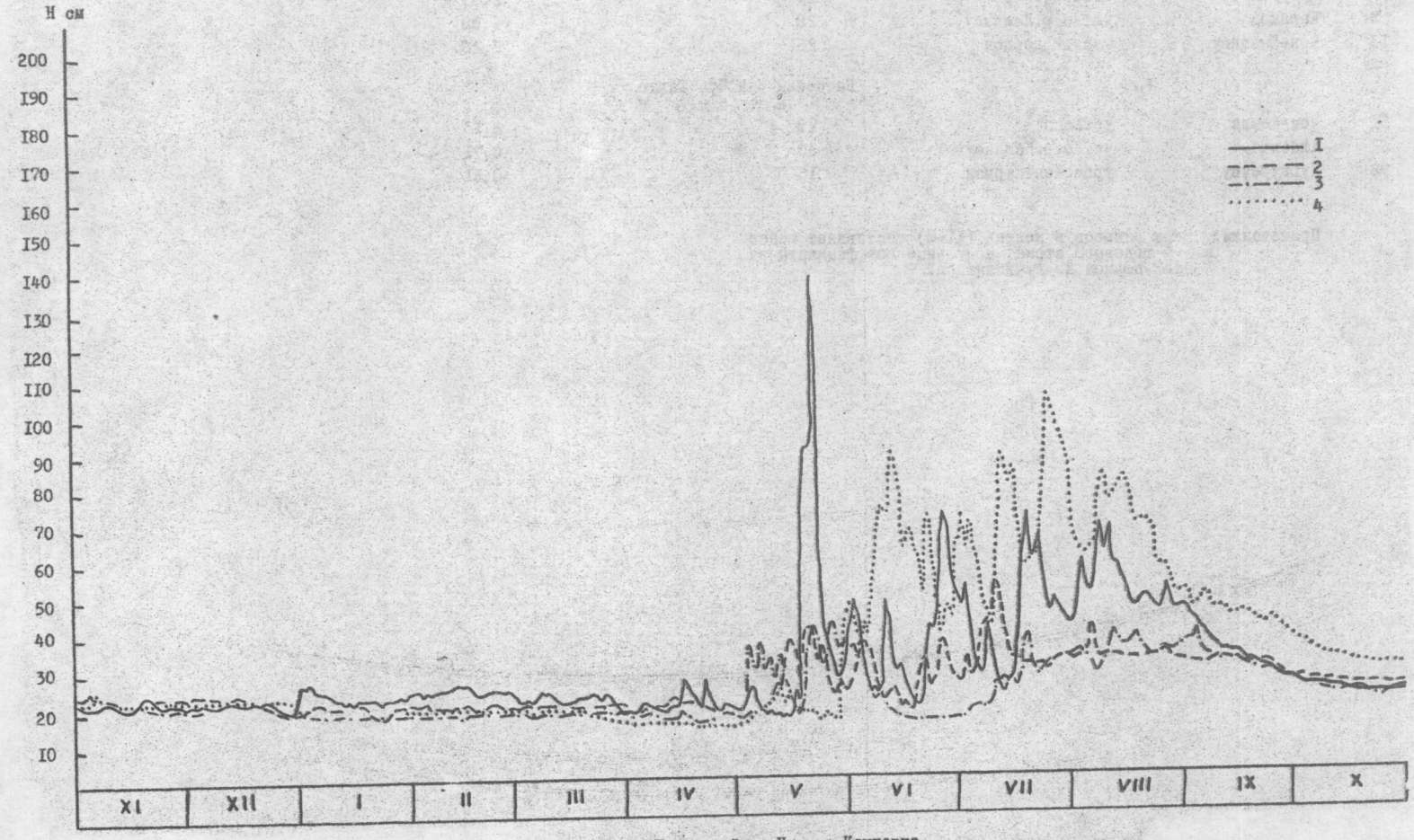

Рис. 2. Гидрографы р.Чу – с.Кочкорка

I – гидрограф 1969–70 г., 2 – средний по водности 1942–43 г., 3 – близкий к маловодному 1960–61 г., 4 – близкий к многоводному 1963–64 г.

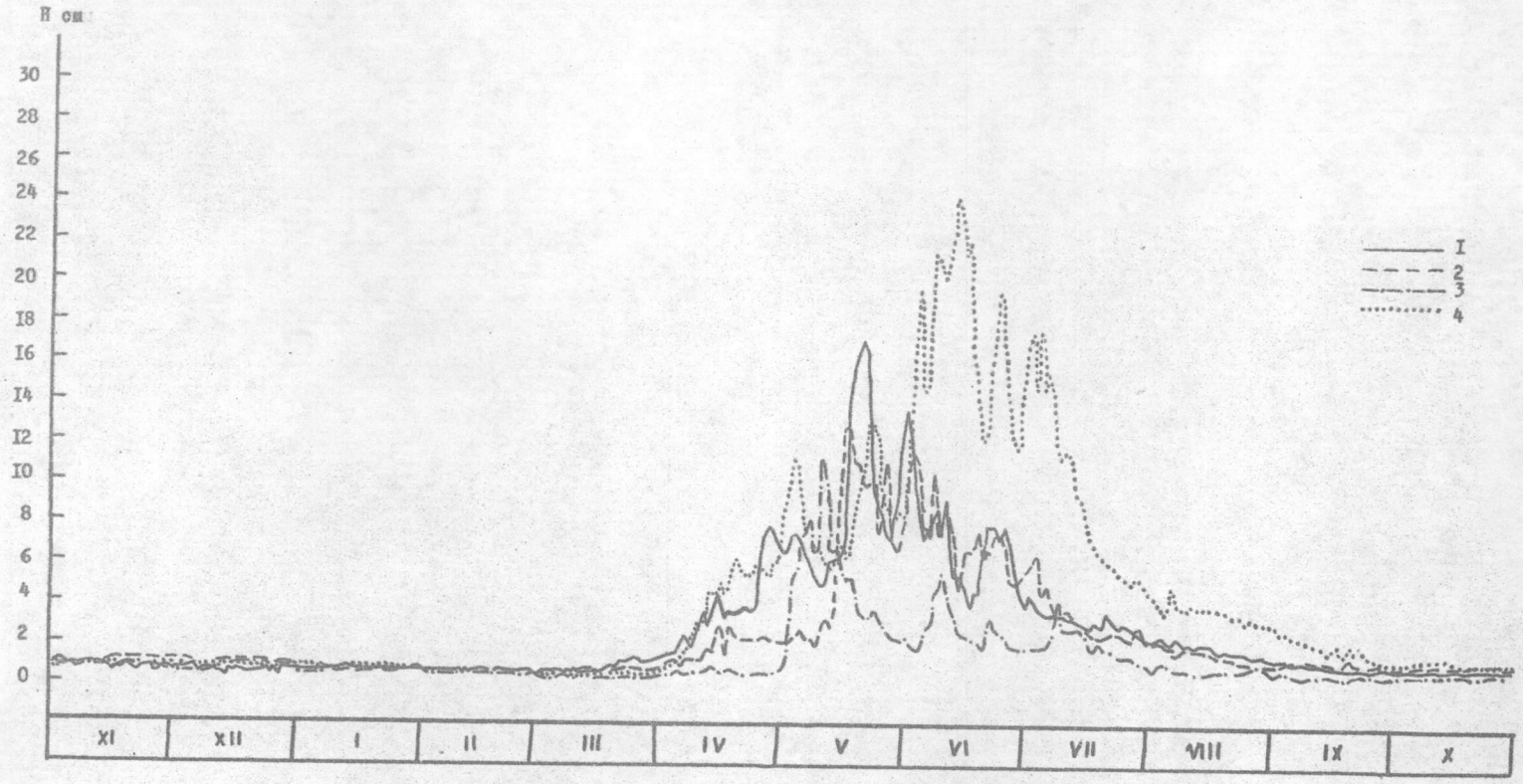

Рис. 3. Гидрографы р.Кенкол – устье р.Терскол

I – гидрограф 1969–70 г., 2 – средний по водности 1946–47 г., 3 – близкий к маловодному 1937–38 г., 4 – близкий к многоводному 1957–58 г.

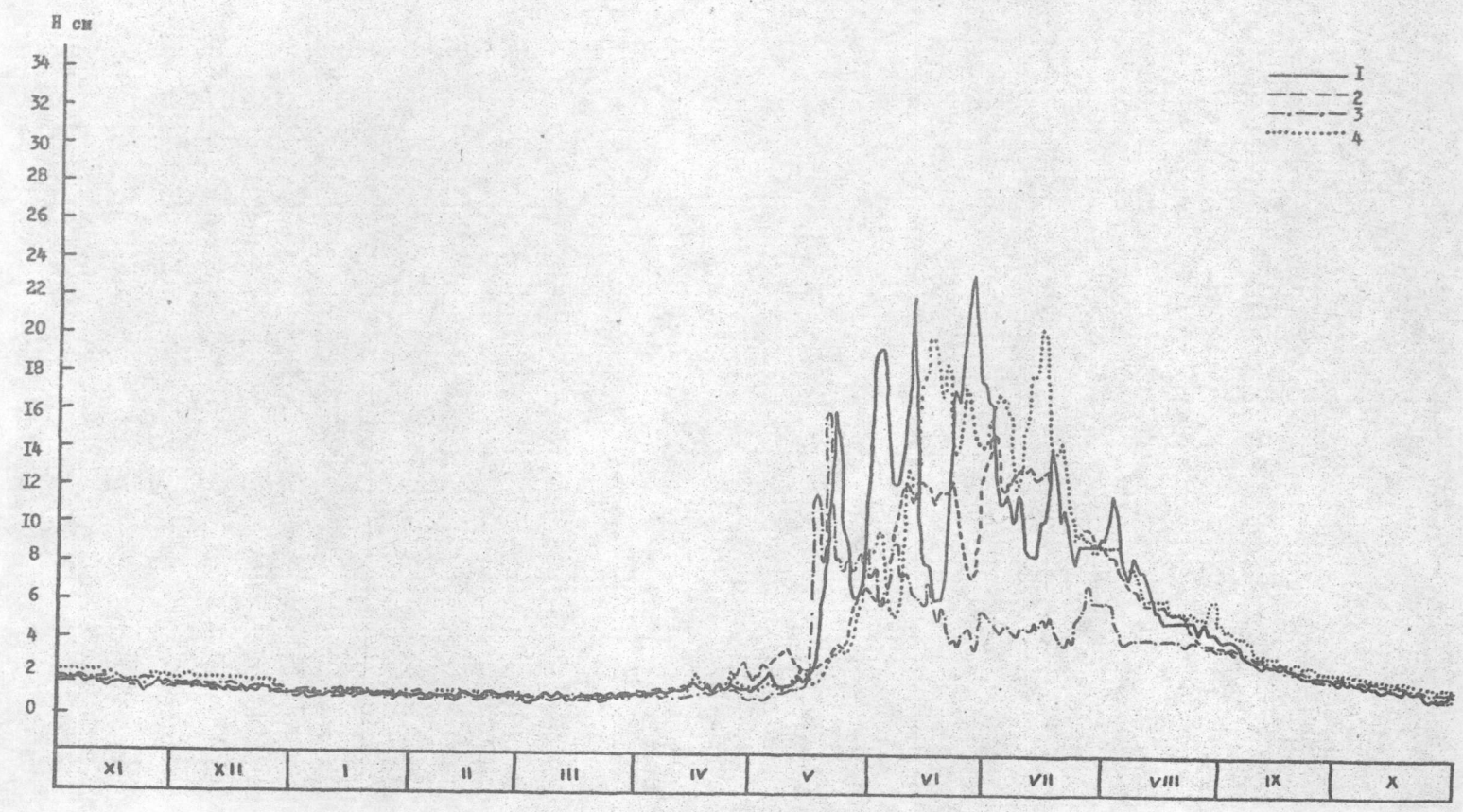

Рис. 4. Гидрографы р.Бөкташ – гол.арыка Саз

I – гидрограф 1969–70 гг., 2 – средний по водности 1947–48 г., 3 – близкий к маловодному 1935–36 г., 4 – близкий к многоводному 1951–52 г.





ТАБЛИЦА 2

УРОВНИ ВОДЫ

I. Уровни воды выражены в сантиметрах над нулем графика и приведены в таблицах двух типов:

а) полная таблица ежедневных уровней воды;

б) таблица средних декадных уровней воды (для постов 6,7,I0, II,I4,I8,20,2I,23,25-27,30-32,42-44,46,49,53-57,60-65б,67,69-72, 74-76,84,85,87,88,90,94-96,99).

2. Среднее суточное значение уровня воды, как правило, вычислено из двух наблюдений - в 8 и 20 час. Периоды односрочных наблюдений в 8 час., а также наблюдений 4 раза и более в сутки отмечены в примечаниях под таблицей. В случаях многосрочных наблюдений среднее суточное значение уровня воды вычислено как среднее взвешенное по времени.

3.Значение высшего и низшего уровней воды за месяц, год выбраны из всех измерений уровня воды, произведенных на водомерном посту.

4. Для постов с устойчивым ледоставом таблица дополнена сведениями о низшем летнем и низшем зимнем уровнях и их датах.

Значение низшего летнего уровня воды и дата его наступления выбраны для периода, началом которого является дата полного очищения реки ото льда и концом - появление устойчивых ледяных образований.

Значение низшего зимнего уровня воды и дата его наступления выбраны за период, началом которого является дата появления ледяных образований в конце предыдущего года, а концом - дата полного очищения реки ото льда весной данного года.

Если низший зимний уровень наблюдался в конце предыдущего года, то указаны не только число и месяц его наступления, но и год.

5. Если высший и низший уровень, а также пересыхание или перемерзание наблюдались в году много раз не подряд, то в выводах таблицы даны: первая дата наступления явления, затем все месяцы с указанием (в скобках) числа дней, в течение которых явление в данном месяце наблюдалось и последняя дата этого явления.

6. В таблицах подчеркнуты: прямой чертой уровни в те дни, в которые наблюдался высший и низший уровни за месяц, волнистой чертой сведения об уровне, являющиеся приближенными. В случаях, когда высшие и низшие уровни наблюдались в течение всего месяца, их даты не подчеркивались.

7. По постам № 34,36,38, находящимся в ведении МВХ, данные наблюдений над уровнем воды не приводятся.

8. Наблюдавшиеся основные явления ледового режима в таблицах отмечены особыми условными знаками, поставленными справа от значения уровня. В таблице средних декадных и месячных уровней сведения о ледовых явлениях указаны в примечаниях.

) - забереги; ⫽ - закраины; : - сало; × - шугоход редкий; « - шугоход густой; о - ледоход редкий; | - ледостав; ‖ - вода течет поверх льда; п - подвижка льда; прсх - пересохла река; - (тире) - сведения отсутствуют.

2. р. ТЮП – с. ТЮП

Высота нуля графика 1611,00 м БС

Число	I	II	III	IV	V	VI	VII	VIII	IX	X	XI	XII
I	30)*	65	69	51	62	50	20	38	39	39	38	33)x
2	35)*	64	68	54	63	54	18	38	40	39	38	34)
3	34)*	64	72	60	67	56	41	38	39	39	38	34)
4	34)*	64	74	63	74	56	48	44	38	39	38	34)
5	56)*	64	72	52	79	48	39	46	39	42	38	34)
6	57)*	64	75	54	86	39	29	47	37	43	38	34)
7	46)*	64	74	60	74	32	25	50	36	42	38	34)
8	62)*	66	72	66	66	30	23	56	36	41	40	34)
9	64)*	64	75	60	60	30	30	71	36	40	40	34)
10	64)*	66	79	54	71	36	50	54	35	39	39	34)
11	64	66	78	52	61	49	58	48	35	37	41	34)
12	62	68	78	58	58	52	52	49	34	42	39	34)
13	62	68	72	88	66	46	40	44	34	40	39	33)
14	60	68	66	89	70	40	37	51	35	40	39	34)
15	59	66	72	96	84	39	32	49	39	39	40	33)
16	62	67	86	86	70	36	28	56	40	38	38)x	34)
17	62	64	86	90	76	38	26	53	39	39	38)	33)x
18	62	61	88	90	82	34	30	47	44	40	38)	34)x
19	58	66	86	88	92	34	34	45	44	38	38	34)x
20	56	68	86	64	99	32	57	42	41	40	38	40)*
21	65	69	68°	62	84	34	60	42	39	44	40	39)*
22	64	68	46°	88	83	34	61	43	39	42	38)x	40)
23	64	66	53°	84	90	32	64	42	38	39	39)x	39)
24	65	67	56°	62	74	35	58	42	39	38	38)x	38)
25	66	72	56°	53	52	31	49	41	40	38	40)x	38)
26	66	71	60°	58	51	36	46	40	39	39	40)	38)
27	66	73	60°	72	56	40	46	42	38	39	41)	36)
28	62	70	47°	81	49	43	46	41	38	39	40)	34)*
29	62		44	75	46	31	44	40	41	39	34)	45)
30	61		44	62	46	24	41	40	41	38	36)	69
31	66		49		48		38	40		38		68
Средн.	58	67	68	69	69	39	41	46	38	40	39	38
Высш.	67	74	89	104	102	62	73	79	46	45	43	69
Низш.	29	58	42	49	43	21	18	36	33	36	34	33

Средний годовой 51. Высший 104 17/IV. Низший летний 18 2/VII.

16-28/IV, I-5, I3, I4, 21-28/V, I, 2, 4, 6-12, 15-21, 23-29/VI, 4/VII-31/X по данным самописца. 5/I-28/III, 20-27, 29-31/XII подпор от ледовых явлений

3. р. ДЖЫРГАЛАН – с. СОВЕТСКОЕ

Высота нуля графика 50,34 м усл.

Число	I	II	III	IV	V	VI	VII	VIII	IX	X	XI	XII
I	14)	13	10)	22)	40	53	38	30	26	13	10)	8)
2	13)	16	16)	25)	41	55	39	30	25	13	10)	10)
3	14)	13	22)	28)	49	53	50	31	25	13	10	9)
4	13)	13	15)	23)	56	45	42	34	24	13	10	10)
5	14)	14	13)	18)	59	38	36	33	24	14	10	8)
6	20)	15	13)	26	53	35	34	30	22	13	10	8)
7	32)	26	10)	30	47	36	33	34	21	13	10	10)
8	46)	10	10)	27	42	35	38	48	21	12	10)	12)
9	60)	11	9)	23	43	39	49	38	19	12	10)	9)
10	56)	16	9)	24	41	49	52	32	19	12	10)	6)
11	48)	10	9)	32	37	48	50	31	19	12	10	8)
12	38)	10)	10)	42	42	45	46	33	19	13	10)	8)
13	32)	10)	10)	44	50	38	46	30	18	14	10)	7)
14	21)	10)	16)	47	58	38	41	38	19	12	9)	6)
15	16	10)	19)	50	61	40	39	34	19	12	8)	6)
16	14	10)	18)	54	59	40	38	38	18	13	9)	8)
17	15	10)	14)	55	68	38	39	34	18	13	9)	6)
18	14	14)	10)	52	74	36	39	31	19	12	8)	21)
19	16	17)	10)	45	76	36	46	31	19	12	8)	22)
20	16	16)	10)	39	72	39	53	30	18	12	8	26)
21	14	15)	11)	46	67	43	44	31	17	11)	8)	38)
22	15	10)	12)	56	72	45	47	30	17	12)	8)	46)
23	14	15)	14)	40	66	46	44	30	16	10)	8)	46)
24	14	18)	16)	34	47	47	38	29	16	10)	8)	50)
25	14	16)	17)	32	44	46	36	29	17	10)	6)	49)
26	12	14)	18)	43	49	47	37	28	16	12)	6)	48)
27	12	10)	13)	50	45	49	37	28	14	12)	9)	34
28	12	9)	12)	47	40	44	35	27	14	10	10)	40
29	12		12)	39	42	38	33	27	14	10)	10)	63
30	12		15)	38	45	38	32	26	13	10)	8)	67
31	12		19)		50		32	26		10)		62
Средн.	21	13	13	38	53	43	41	32	19	12	9	24
Высш.	64	40	32	72	95	64	64	64	29	17	13	75
Низш.	11	9	9	17	34	33	30	24	13	7	3	5

Средний годовой 26. Высший 95 18/V. Низший 3 25/XI.

II/IV-21/X по данным самописца. I/I-18/II, 19, 27, 29/III, 22-26/X, 8, 14, 15, 27/XI, 1, 3, 6/XII донный лед. 15/I-17/II, 27-31/XII полынья. 6-25/I, 1-7, 10, 18-21, 23-26/II, 2-6, 14-17/III, 8, 18-31/XII подпор от ледовых явлений.

4. р. ДЖЫРГАЛАН – с. МИХАЙЛОВКА

Высота нуля графика 1616,85м БС

Число	I	II	III	IV	V	VI	VII	VIII	IX	X	XI	XII
I	51	46)x	44)*	48	53	58	60	87	110	67	66	56
2	51	45	45)*	49	52	72	59	88	109	66	64	56
3	51	46	44)*	51	54	67	71	88	108	66	63	56
4	50	46	44	52	58	52	68	86	106	66	62	56
5	50	46	44	50	64	48	56	88	104	66	62	56
6	50	46)*	44	48	58	44	52	84	92	66	62	55
7	51)*	45)*	44	52	54	44	52	81	90	66	63	54
8	53)*	45)*	44	54	50	47	58	92	84	66	62	54
9	52)*	46)*	44	52	46	47	75	90	82	66	62	55
10	52)*	46	45	50	52	51	90	87	82	66	62	56
11	50)*	46	45	49	47	66	87	86	84	66	63	54
12	48)	46	44	51	44	62	82	92	83	67	62	54
13	47	46	45)*	68	44	52	74	89	82	66	62	56
14	48	46	46)*	62	46	53	68	90	85	64	62	56
15	48)*	46	44	68	59	56	62	90	84	66	60	56
16	47)*	46	44	74	50	54	61	92	80	64	60	54
17	48)*	46	44	78	60	52	67	94	78	64	60	53*
18	46)*	48)*	46	72	76	54	80	92	80	64	58	52*
19	46)x	46)*	46	69	98	52	94	94	81	64	59	51
20	46)*	44)*	46	57	101	51	105	92	82	65	60	50
21	51)*	44)*	47	57	86	58	111	104	74	66	60	50*
22	50)*	45	48	70	93	60	98	102	71	66	59	49
23	50)*	46)x	50	63	100	64	100	108	70	65	58	49
24	50)*	44	50	53	75	59	87	108	70	64	58	49
25	48)	44	49	50	56	64	79	110	71	64	56	49
26	46	46	50	50	56	68	82	108	70	64	55	50
27	47	45	49	60	55	74	90	110	70	64	55	50
28	46)*	44	47	65	51	72	88	107	69	64	56	49
29	48)*		48	60	50	64	89	108	70	64	56	48*
30	47)*		47	54	71	58	88	108	68	63	58	50)*
31	46)*		47		76		89	112		64		44)*
Средн.	49	46	46	58	62	57	78	96	83	65	60	52
Высш.	53	49	51	85	107	75	112	116	112	69	66	57
Низш.	46	44	42	46	43	44	49	80	67	62	54	44

Средний годовой 63. Высший 116 31/VIII. Низший 42 6/III.

7-11, 21-24/I подпор от ледовых явлений.

5. р. ТУРГЕНЬАКСУ – пос. ЛЕСОЗАВОДА

Высота нуля графика 2029,25м (БС)

Число	I	II	III	IV	V	VI	VII	VIII	IX	X	XI	XII
I	83)	78)	76)	78)	91	128	129	128	129	99	90	87)
2	83)	78)	74)	79)	91	132	131	130	128	99	90	86)
3	82)	78)	82)	80)	94	129	141	130	130	99	90	85)
4	82)	78)	83)	79)	101	119	131	130	128	99	90	86)
5	83)	78)	78)	78	103	111	124	129	124	99	88	86)
6	85)	78)	78)	80	100	111	124	124	119	98	89	84)
7	84)	78)	76)	81	96	112	125	126	117	98	90	86)
8	81)	78)	76)	80	93	113	133	132	115	97	88	85)
9	82)	78)	78)	79	94	115	145	125	113	96	88	84)
10	82)	78)	77)	78	94	127	145	122	113	96	88	85)
11	84)	78)	78)	83	91	131	135	122	113	97	88	85)
12	82)	78)	77)	94	91	126	134	123	114	97	88	85)
13	82)	78)	78)	96	97	121	136	121	114	96	87	86)
14	81)	78)	76)	94	101	122	130	121	115	95	86	86)
15	81)	78)	76)	100	105	124	130	120	114	95	84	86)
16	82)	78)	76)	107	106	123	132	121	112	95	86	85)
17	82)	78)	76)	105	116	119	136	118	111	95	86	85)
18	82)	76)	76)	97	128	119	139	117	110	94	86	84)
19	82)	78)	77)	89	137	119	150	119	108	94	85	84)
20	82)	86)	78)	88	134	122	156	122	107	94	84	85)
21	87)	78)	78)	93	132	132	138	124	106	94	84	94)
22	104)	78)	78)	96	141	132	134	125	104	93	85	111)
23	86)	78)	78)	88	137	133	132	126	104	92	86	107)
24	80)	78)	78)	86	118	135	126	126	103	91	86)	100)
25	80)	78)	78)	86	113	138	124	127	103	91	86)	84)
26	80)	78)	78)	96	119	142	128	127	102	91	88)	84)
27	80)	78)	77)	101	118	145	128	126	102	91	89)	84)
28	79)	78)	78)	93	113	138	128	125	101	91	88)	84)
29	79)		77)	90	112	128	128	126	100	91	87)	84)
30	79)		78)	90	116	126	129	126	100	90	88)	88)
31	78)		78)		121		129	127		90		86)
Средн.	83	78	77	89	110	126	133	125	112	95	87	87
Высш.	107	90	87	120	166	155	160	135	133	101	92	113
Низш.	78	76	74	77	88	109	120	116	100	87	84	83

Средний годовой 100. Высший 166 22/V. Низший 74 2/III.

13/IV-31/X по данным самописца. 5-7, 11, 21-23/I, 20/II, 3, 4/III, 21-24/XII подпор от ледовых явлений.

8. р.АКСУ – УСТЬЕ

Высота нуля графика 46,00 м усл.

Число	I	II	III	IУ	У	УI	УП	УШ	IX	X	XI	XII
I	62)	6I)	58)	59	72	I26	I3I	I30	I37	97	82	72)
2	62)	60)	58)	6I	77	I32	I33	I30	I40	96	77	72)
3	6I)	60)	60)	6I	79	I23	I42	I30	I37	92	76	72)
4	60)	60)	63)	60	82	II3	I30	I35	I29	9I	74	70)
5	66)	60)	60)	60	85	I06	I20	I3I	I25	90	74	70)
6	76)	60)	60)	59	88	I05	I22	I25	I20	90	74	70)
7	73)	60)	60)	60	83	I05	I2I	I3I	II9	90	74	72)
8	62)	59)	58)	60	82	II0	I24	I33	I20	90	74	72)
9	66)	60)	58)	59	82	II4	I39	I30	I20	88	74	70)
I0	6I)	60)	59)	59	80	I29	I36	I24	II4	87	73	70)
II	63)	60)	58)	68	78	I27	I27	I26	II6	86	72	72)
I2	63)	60)	58)	69	78	II9	I27	I24	II7	86	72	72)
I3	62)	60)	58)	73	78	II7	I23	I24	II6	86	7I	72)
I4	60)	60)	62)	77	85	II3	II6	I24	II6	85	72	72)
I5	60)	59)	69)	78	96	II8	I2I	I24	II4	82	72	74)
I6	63)	58)	62)	82	I00	I20	I29	I26	II7	82	72)	74)
I7	6I)	58)	58)	92	I06	II8	I40	I2I	II7	8I	72	74)
I8	62)	58)	58)	84	I26	I22	I39	I22	II5	80	76)	8I)
I9	60)	58)	60)	78	I35	I20	I52	I28	II2	82	70)	95)
20	62)	58)	6I)	76	I38	I24	I46	I34	I05	82	72	99)
2I	62)	60)	6I)	80	I34	I32	I29	I38	I05	80	7I	I00)
22	62)	60)	60)	83	I39	I34	I27	I36	I02	80	7I	II6)
23	6I)	60)	58	73	I33	I37	I25	I44	99	79	72	I34)
24	62)	59)	59	66	I08	I34	I24	I44	98	78	72)	I35)
25	6I)	60)	6I	64	99	I38	I25	I43	98	79	76)	II7)
26	60)	60)	59	69	98	I42	I27	I3I	98	79	8I)	73)
27	6I)	60)	58	70	I02	I44	I27	I32	97	79	94)	64)
28	62)	59)	58	72	I03	I33	I25	I25	97	78	73)	67)
29	62)		58)	72	I04	I33	I25	I24	98	75	72)	94)
30	60)		58	73	II2	I30	I27	I28	97	73	72)	I04)
3I	60)		59		II7		I33	I34		84		93)
Средн.	63	60	60	70	99	I24	I29	I30	II3	84	74	84
Высш.	79	62	70	95	I46	I52	I75	I49	I44	97	I04	I38
Низш.	58	58	55	58	7I	I04	II6	I20	96	73	70	62

Средний годовой 9I. Высший I75 20/УП. Низший 55 I8,29/Ш.

25-27/XI, I8/XII донный лед. 5-7,9,II,I2,I6/I,I4-I6/Ш, 25-27/XI,I8-25, 29-3I/XII подпор от ледовых явлений.

9. р.КАРАКОЛ – устье р.КАШКАСУ

Высота нуля графика I986,56 м (БС)

Число	I	II	III	IУ	У	УI	УП	УШ	IX	X	XI	XII
I	38)	39)	34)	38	42	84	90	85	88	58	52	44)
2	38)	38)	34)	40	42	89	89	84	84	58	50	44)
3	38)	40)	35)	39	45	87	I02	84	94	57	48	42)
4	38)	38)	36)	36)	54	80	93	87	89	57	48	44)
5	38)	38)	36)	36	56	73	86	86	82	56	48	44)
6	38)	38)	35)	38	52	70	83	82	78	55	48	42)
7	38)	39)	35)	36	49	7I	87	84	78	55	48	44)
8	38)	39)	36)	36	47	72	93	85	78	55	48	42)
9	38)	38)	36)	35	46	73	I05	80	79	55	48	44)
I0	39)	40)	35)	36	46	84	I0I	78	79	54	48	44
II	38)	38)	34)	38	44	87	93	80	79	54	48	42
I2	38)	35)	34)	40	45	83	90	80	79	56	48	42
I3	38)	34)	34)	4I	49	79	9I	77	79	56	46	42
I4	38)	33)	34)	4I	52	80	87	78	79	54	46	42
I5	38)	35)	35)	48	57	83	88	8I	75	54	37	42
I6	38)	34)	34)	52	59	8I	9I	80	72	54	44	42)
I7	38)	34)	35)	5I	69	79	97	78	70	54	48	42)
I8	39)	34)	36)	46	80	82	I0I	77	69	54	44	42)
I9	39)	34)	34)	42	87	84	II7	78	68	54	44	44)
20	38)	36)	34)	42	89	87	I3I	84	65	54	46	4I)
2I	38)	36)	35)	46	85	90	96	85	66	54	46	4I)
22	38)	36)	35)	50	88	94	92	87	62	56	44	48)
23	39)	34)	36)	43	86	95	89	88	62	52	44)	45)
24	39)	34)	38)	42	73	93	84	88	62	52	44)	46)
25	38)	34)	38)	4I	68	96	83	87	62	49	44)	42)
26	38)	34)	35	44	73	I00	86	87	60	50	44)	43)
27	38)	34)	34	49	75	I05	87	86	60	50	44)	43)
28	38)	35)	35	46	7I	99	83	84	60	50	45)	42)
29	38)		35	42	67	90	84	85	59	5I	44)	40)
30	39)		36	42	70	89	84	86	58	50	44)	40)
3I	38)		38		78		84	88		50		38)
Средн.	38	36	35	42	63	85	92	83	72	54	46	43
Высш.	40	40	4I	59	I00	II7	I36	98	98	59	52	48
Низш.	38	32	34	34	42	69	79	74	57	48	4I	38

Средний годовой 57. Высший I36 20/УП. Низший 32 I4/II.

I4,I7-I9,2I/IУ-2I,23/УI-I,3-I9,24-26,28/УП-II,I3,I8,22,27/УШ-I,7-I7, 30/IX,3-II,I4-I7/X по данным самописца. 22-24/XII подпор от ледовых явлений.

I2. р.ЧОН-КЫЗЫЛСУ – устье р.КАШКАТОР

Высота нуля графика 46,00 м усл.

Число	I	II	III	IУ	У	УI	УП	УШ	IX	X	XI	XII
I	II2	II0	I08	II2	I23	I50	I54	I5I	I56	I22	II2	I08
2	II2	II0	I08	II4	I26	I48	I55	I50	I55	I22	II2	I08
3	II2	II0	I08	II5	I3I	I46	I58	I5I	I56	I22	II2	I08
4	II2	II0	I08	II4	I34	I38	I5I	I50	I50	I22	II2	I08
5	II2	I09	I08	II0	I30	I34	I48	I47	I45	I2I	II2	I08
6	II2	I09	I08	II2	I27	I33	I50	I46	I44	I20	II2	I07
7	II2	I09	I08	II3	I26	I36	I54	I52	I45	II9	II2	I08
8	II2	I09	I08	II0	I26	I36	I60	I5I	I44	II9	III	I08
9	III	I09	I07	I09	I23	I44	I62	I48	I45	II8	II2	I07
I0	III	I09	I07	I09	I22	I52	I62	I48	I44	II8	II2	I07
II	III	I09	I07	II6	I22	I48	I56	I50	I46	II8	III	I07
I2	III	I08	I07	I22	I25	I45	I56	I48	I46	II8	II0	I07
I3	III	I08	I07	I20	I27	I44	I56	I44	I47	II8	II0	I07
I4	III	I08	I07	I22	I30	I47	I53	I46	I43	II6	II0	I07
I5	III	I08	I07	I32	I32	I44	I56	I45	I38	II8	II0	I07
I6	II0	I08	I07	I33	I39	I40	I56	I43	I36	II7	II0	I07
I7	II0	I08	I07	I28	I48	I43	I62	I44	I34	II7	II0	I07
I8	II0	I08	I07	I20	I56	I46	I62	I46	I33	II6	I09	I06
I9	II0	I08	I07	II8	I56	I50	I68	I48	I3I	II6	I09	I06
20	I09	I08	I07	I20	I52	I50	I74	I49	I29	II6	I09	I06
2I	II0	I08	I08	I29	I52	I56	I57	I52	I29	II6	I09	I06
22	I08	I08	I08	I26	I58	I56	I56	I52	I28	II4	II0	I06
23	I09	I08	I08	I20	I46	I54	I52	I52	I26	II2	I08	I06
24	II0	I08	I09	II8	I36	I54	I49	I52	I26	II4	I08	I06
25	II0	I08	II0	I22	I40	I58	I50	I50	I26	II3	I08	I06
26	II0	I08	I08	I30	I42	I60	I53	I52	I26	II4	I08	I05
27	II0	I08	I08	I30	I40	I58	I53	I5I	I24	II4	I08	I05
28	II0	I08	I08	I24	I38	I55	I52	I52	I24	II4	I08	I05
29	II0		I08	I22	I38	I56	I52	I52	I24	II2	I08	I05
30	II0		II0	I22	I42	I54	I52	I52	I22	II2	I08	I04
3I	II0		II0		I46		I50	I54		II2		I04
Средн.	III	I09	I08	I20	I37	I48	I56	I49	I37	II7	II0	I07
Высш.	II2	II0	II3	I42	I7I	I66	I90	I62	I64	I23	II3	I09
Низш.	I08	I08	I07	I06	I20	I3I	I45	I38	I22	I09	I07	I04

Средний годовой I26. Высший I90 20/УП. Низший I04 30,3I/XII.

I0-3I/УП наблюдения многосрочные.

I3. р.ЧОН-КЫЗЫЛСУ – ЛЕСНОЙ КОРДОН

Высота нуля графика 28,94 м усл.

Число	I	II	III	IУ	У	УI	УП	УШ	IX	X	XI	XII
I	38)	39	34)	46	47	73	77	74	77	52	42	37)
2	38)	39	37)	46	47	72	77	74	76	52	42	37)
3	38)	39	39)	48	50	7I	84	73	79	52	42	37
4	39)	39	42)	46	55	65	77	75	74	52	42	36
5	44)	37	42)	44	56	60	72	72	69	5I	42	36
6	49)	36	40)	45	52	59	73	69	67	49	42	40)
7	53)	37	38)	54	5I	60	76	73	67	50	42	42)
8	53)	37	36)	56	5I	62	8I	75	67	49	42	40)
9	58)	37	36)	54	49	63	89	70	67	48	42	36)
I0	54)	36	34)	5I	49	74	87	70	68	48	40	36
II	5I)	37	34)	54	48	73	80	73	68	49	42	36
I2	48)	37	34)	58	49	69	78	72	68	48	40	36
I3	46)	36	34)	56	52	67	79	69	68	48	4I	36
I4	42	37	34)	55	52	69	76	68	66	48	4I	36
I5	40	37	34)	55	56	69	77	68	64	46	40	36
I6	42	35	38)	58	6I	66	80	68	6I	46	39*	36
I7	40	34	36)	54	70	65	86	66	60	46	40	36
I8	42	35	35)	48	79	68	86	67	6I	46	40)*	36)
I9	53	40	34)	46	82	72	93	69	59	46	40	36)
20	40	42	36)	44	78	74	99	70	57	45	40	37)
2I	50	4I	35)	50	77	78	8I	7I	56	46	40	50)
22	38	35)	34)	55	82	80	79	73	56	44	39*	52)
23	39	35)	35)	48	76	78	76	73	55	43	39)*	44)
24	40	34)	36)	46	63	77	73	74	54	44	40)*	46)
25	40	36)	43	44	62	8I	73	74	55	44	37)	40)
26	40	35)	45	5I	66	83	75	74	54	44	42)	38)
27	38	35)	42	53	65	82	75	74	54	44	45)	38)
28	37	34)	4I	49	62	80	74	72	53	44	42)	42)
29	37		40	47	6I	75	74	73	52	42	40)	47)
30	42		42	47	65	75	74	75	52	42	38)	56)
3I	40		45		70		73	77		42		56)
Средн.	44	37	38	50	6I	7I	79	72	63	47	4I	40
Высш.	65	47	47	63	I0I	92	II6	87	86	52	45	63
Низш.	37	34	33	43	46	57	68	62	52	40	36	36

Средний годовой 54. Высший II6 20/УП. Низший 33 I0/Ш.

I7-24,27/IУ-I9,22-30/X по данным самописца. I4/I-2I/II полынья. 5-2I,24-26,30,3I/I,I9-2I/II,2-7,I6/Ш,26-29/XI,6-8,2I-25,28-3I/XII подпор от ледовых явлений.

I5. р.ДЖУУКУ – устье р.ДЖУУКУЧАК

Высота нуля графика 46,50 м усл.

Число	I	II	III	IУ	У	УI	УII	УIII	IX	X	XI	XII
I	66)	I06	59)	62	50	83	I04	I09	II2	84	72	68
2	66)	80	60)	62	50	86	I06	II0	II3	83	72	68
3	66)	84	60)	62	56	88	II0	I09	II4	83	72	68
4	65)	78	60)	62	6I	83	I08	I09	II2	82	72	68
5	65)	76	63)	60	65	79	I04	I09	II0	82	72	67
6	67)	87	62)	62	63	76	I02	I07	I09	8I	72	66
7	70)	72	6I)	62	6I	76	I03	I08	I07	8I	72	66
8	63)	76	62)	60	6I	78	I07	I08	I06	8I	72	68
9	72)	69	60)	59	60	8I	II8	I06	I05	80	72	68
I0	76)	70	60)	58	60	9I	II9	I06	I04	80	72	67
II	78)	63)	60)	6I	55	92	II4	I09	I03	80	72	67
I2	82)	62)	60)	63	54	87	II3	I09	I02	80	7I	66
I3	I06	63)	60)	63	60	87	II4	I06	I02	80	7I	66
I4	III	64)	60)	63	62	89	II2	I04	I00	78	7I	66
I5	I22	62)	60)	66	65	89	III	I04	98	78	7I	66
I6	I28	62)	60)	69	69	85	II2	I02	96	78	70)	66
I7	I30	62)	62)	67	77	84	II6	I02	95	77	70	67
I8	I2I	62)	60)	62	87	86	II7	I02	96	77	70	64)
I9	I32	60)	60)	57	92	90	I24	I02	95	76	69	66)
20	I32	63)	60)	55	90	9I	I26	I04	95	76	69	65)
2I	I34	63)	60)	59	87	96	II8	I06	93	76	70	68)
22	I42	63)	60)	68	92	98	II6	I07	92	75	69)	74)
23	I26	62)	6I)	63	89	98	II5	I08	9I	75	68)	80)
24	I3I	62)	62)	6I	76	98	II2	I08	90	74	66)	84)
25	I40	62)	6I)	55	74	I0I	III	I08	89	74	66)	80)
26	I2I	62)	6I)	65	76	I04	II2	I08	88	74	67)	73)
27	I08	62)	60)	66	76	I03	II3	I07	87	72	68)	78)
28	92	6I)	60)	62	74	I02	III	I07	86	72	7I)	79)
29	II6		60)	55	72	I02	II0	I08	86	72	70)	8I)
30	I26		60)	52	75	I02	I09	I09	85	72	70	75)
3I	II9		60)		80		I08	III		72		70)
Средн.	I02	68	60	6I	70	90	II2	I07	99	78	70	70
Высш.	I44	I08	64	76	I05	I08	I3I	II5	II6	85	74	88
Низш.	62	57	57	50	50	75	I00	I00	85	7I	64	6I

Средний годовой 8I. Высший I44 22,25/I. Низший 50 29/IУ-2/У.

9/IУ-22,26/У-6,9-I7,I9/УШ-23,26,28-3I/X по данным самописца. 7/I,5,8/II, 26,27,29,3I/XII донный лед. 7,9/I-I0/II,5/III,2I-3I/XII подпор от ледовых явлений

I6. р.ЧОН-ДЖАРГЫЛЧАК – ЛЕСОЗАВОД

Высота нуля графика 47,00 м усл.

Число	I	II	III	IУ	У	УI	УII	УIII	IX	X	XI	XII
I	I62)	I59)	I57)	I58	I73	I92	I98	200	202	I66	I66	I62)
2	I62)	I59)	I63)	I60	I76	I88	I98	200	202	I66	I66	I62)
3	I62)	I59)	I62)	I60	I82	I80	203	I99	203	I66	I66	I62)
4	I62)	I59)	I58)	I58	I79	I82	I97	20I	200	I66	I65	I62)
5	I62)	I58)	I58)	I58	I78	I78	I92	I99	I96	I66	I65	I62)
6	I62)	I58)	I58)	I60	I76	I76	I93	I96	I94	I66	I65	I62)
7	I6I)	I58)	I58)	I62	I72	I80	I94	I98	I96	I66	I65	I62)
8	I65)	I58)	I58)	I60	I72	I82	200	I97	I97	I66	I64	I62)
9	I68)	I58)	I58)	I58	I72	I88	2II	I95	I97	I66	I64	I62)
I0	I70)	I58)	I58)	I58	I7I	I95	205	I96	I97	I66	I64	I62)
II	I69)	I58)	I58)	I60	I72	I92	I99	I98	I97	I66	I64	I62)
I2	I66)	I58)	I62)	I63	I73	I89	I98	I98	I98	I67	I64	I62)
I3	I64)	I58)	I58)	I66	I73	I87	I97	I96	I97	I67	I64	I62)
I4	I62)	I58)	I6I)	I7I	I76	I89	I96	I96	I96	I66	I64	I62)
I5	I62)	I58)	I60)	I74	I78	I88	I97	I97	I95	I66	I64	I62)
I6	I60)	I58)	I62)	I76	I84	I85	I99	I97	I90	I66	I64	I62)
I7	I60)	I58)	I58)	I76	I90	I84	203	I94	I88	I66	I64	I62)
I8	I60)	I58)	I58)	I72	I99	I86	204	I94	I86	I67	I65	I62)
I9	I60)	I60)	I58)	I70	200	I90	2II	I96	I84	I67	I66	I62)
20	I60)	I62)	I58)	I68	I98	I92	2I3	I98	I85	I67	I66	I62)
2I	I60)	I58)	I58	I82	I98	I96	202	I99	I85	I67	I65	I62)
22	I60)	I58)	I58	I74	200	I98	20I	20I	I85	I66	I65	I65)
23	I60)	I57)	I59	I68	I87	I97	I99	202	I84	I66	I65	I66)
24	I60)	I57)	I58	I69	I80	I98	I96	203	I79	I66	I70)	I65)
25	I60)	I57)	I58	I70	I82	200	I97	20I	I75	I66	I70)	I64)
26	I60)	I57)	I58	I7I	I86	203	I99	202	I73	I66	I74)	I62)
27	I60)	I57)	I58	I74	I84	I99	200	202	I70	I66	I70)	I62)
28	I60)	I57)	I58	I72	I82	I98	I98	200	I69	I66	I66)	I62)
29	I59)		I58	I7I	I84	I94	I99	20I	I68	I66	I64)	I62)
30	I59)		I58	I72	I82	I96	200	202	I66	I66	I64)	I62)
3I	I59)		I58		I89		I99	203		I66		I62)
Средн.	I62	I58	I59	I67	I82	I90	200	I99	I88	I66	I66	I62
Высш.	I70	I64	I65	I95	2II	208	222	209	207	I67	I77	I67
Низш.	I59	I57	I57	I58	I70	I74	I90	I92	I65	I65	I64	I6I

Средний годовой I75. Высший 222 I9/УП. Низший I57 23/II-I/III.

I8/УI-30/IX по данным самописца. 8-I2/I,20/II,23, I2-I6/III,24-30/XI,22-24/XII донный лед. 8-I3/I,20/II,2,3,I2,I4-I6/III,24-28/XI,22-25/XII подпор от ледовых явлений.

I7. р.БАРСКАУН – устье р.САСЫК

Высота нуля графика 46,80 м усл.

Число	I	II	III	IУ	У	УI	УII	УIII	IX	X	XI	XII
I	78)	75)	72)	60	66	I24	I24	I2I	I29	88	78	78)
II	77)	74)	76)	60	64	I23	I23	I24	I28	88	78	78)
3	76)	74)	78)	59	67	II8	I29	I22	I28	87	78	78)
4	76)	74)	70)	59	80	I03	II9	I24	I25	86	77	77)
5	76)	74)	77)	58	79	94	III	I2I	II8	82	77	78)
6	83)	78)	69)	58	72	90	III	II8	II4	85	78	77)
7	82)	75)	70)	59	79	93	II3	II8	II5	86	77	79)
8	83)	73)	67)	60	79	98	I30	I2I	II5	86	75	78)
9	92)	74)	65)	59	66	I00	I4I	II8	II5	86	77	77)
I0	9I)	74)	67)	58	66	I22	I32	II9	II5	85	76	77)
II	9I)	73)	67)	58	64	I25	I25	I23	II6	84	76	76)
I2	84)	74)	67)	58	67	I2I	I24	I22	II6	84	76	76)
I3	86)	72)	67)	59	70	II0	I25	II8	II6	84	76	76)
I4	76)	72)	7I)	58	72	I20	I22	II6	II4	83	76	76)
I5	76)	72)	72)	58	74	II4	I23	II4	II0	83	76	76)
I6	80)	72)	68)	60	82	I03	I27	II3	I08	83	66	77)
I7	84)	72)	66)	60	97	98	I29	II0	I05	83	74	74)
I8	80)	72)	66)	60	I20	I05	I3I	II2	I04	83	73)	79)
I9	80)	78)	68)	59	I28	II4	I40	II6	I03	82	74	83)
20	75)	76)	65)	58	I26	II5	I44	I20	I0I	82	74	85)
2I	76)	72)	62)	58	I39	I2I	I27	I22	I00	82	75	I04)
22	84)	72)	63)	62	I50	I2I	I24	I26	98	8I	76)	I06)
23	87)	72)	63)	59	I3I	I20	I22	I26	97	8I	76)	II8)
24	86)	72)	63)	58	I04	I22	II7	I26	94	80	78)	I22)
25	78)	72)	62)	57	98	I24	II8	I24	92	79	82)	II4)
26	74)	72)	6I)	6I	I08	I27	I20	I25	90	80	8I)	76)
27	74)	72)	60)	69	I07	I28	I26	I25	90	78	8I)	75)
28	74)	72)	60)	64	98	I23	I22	I23	89	78	80)	75)
29	78)		60)	63	98	II6	I23	I25	89	78	80)	82)
30	76)		60)	65	I02	II9	I22	I28	89	77	78)	94)
3I	74)		60)		II6		II9	I30		78		87)
Средн.	80	73	67	60	93	II4	I25	I2I	I07	83	77	84
Высш.	98	79	8I	77	I73	I36	I5I	I40	I38	88	83	I23
Низш.	70	67	59	57	63	89	I08	I09	87	76	62	74

Средний годовой 90. Высший I73 22/У. Низший 57 I0,24,25/IУ.

I9/УI-2I,26/УШ-3I/X по данным самописца. I,4-I3,I6-I9,22-26/I,6,7,9,I8, 20/II, 24-27/XI,8,I8-25,29-3I/XII донный лед. 6-I3,I6-I9,22-25,29/I,6, I9,20/II,2,3,5/III,25-29/XI,I8-25,29-3I/XII подпор от ледовых явлений.

I9. р.ТОССОР – устье р.КОДОЛ

Высота нуля графика 47,30 м усл.

Число	I	II	III	IУ	У	УI	УII	УIII	IX	X	XI	XII
I	34)*	30)	3I)	32	36	4I	56	62	68	4I	38	37)
2	32)	30)	35)	33	35	42	55	63	65	4I	38	37)
3	32)	30)	34)	34	37	46	64	64	67	40	38	37)
4	32)	30)	34)	34	39	40	54	66	6I	40	39	37)
5	33)*	30)	34)	34	4I	36	47	6I	54	40	39	37:
6	42)*	30)	33)	35	39	35	48	59	53	40	39	39)*
7	46)*	30)	30)	35	36	37	55	59	54	40	39	40)*
8	52)*	30)	30)	34	34	39	69	62	55	40	38	37)
9	48)*	30)	30)	33	32	38	58	55	55	39	38	37)
I0	6I)*	30)	30)	32	32	45	77	58	55	39	39	37)
II	68)*	30)	29)	35	32	47	63	67	56	39	39	37)
I2	68)*	30)	29)	37	34	46	62	63	56	39	39	37
I3	63)*	30)	30)	36	35	40	64	58	57	39	39	37
I4	49)*	30)	30)	37	35	40	59	58	54	40	39	37
I5	42)*	30)	3I)	38	38	40	6I	56	5I	40	39	37
I6	40)*	30)	30)	38	40	38	63	55	50	40	38:	37
I7	36)*	30)	30)	38	47	37	65	52	49	40	38:	38)
I8	34)*	35)	30)	39	56	40	65	52	49	40	38:	38)*
I9	33)	37)	3I)	36	58	43	76	58	46	40	38:	47)*
20	32)	34)	3I	35	59	43	83	63	44	40	38	56)*
2I	34)*	32)	32	42	58	5I	65	65	44	40	38	68)*
22	32)	30)	32	4I	59	53	65	65	43	39:	38)	56)*
23	32)	30)	32	37	54	52	65	64	42	38:	38)	68)*
24	32)	30)	32	33	4I	50	59	63	42	38:	44)*	74)*
25	32)	30)	32	37	39	56	55	63	42	38:	50)*	74)*
26	32)	30)	32	43	4I	59	62	65	42	39	5I)*	52)*
27	32)	30)	32	40	40	60	65	63	42	39	54)*	38)
28	32)	30)	32	35	36	56	62	62	42	39	42)	40)*
29	32)		30:	37	34	50	62	64	4I	39	37)	42)*
30	3I)		30:	35	33	52	6I	66	4I	38	37)	38)
3I	30)		3I		38		58	69		38		37)
Средн.	40	3I	3I	36	4I	45	63	6I	5I	39	40	44
ВЫСШ.	70	4I	38	59	77	73	94	82	79	4I	60	85
Низш.	30	30	29	30	3I	33	44	47	38	36	36	37

Средний годовой 44. Высший 94 20/УП. Низший 29 I0-I2,29-3I/III.

6/IУ-I4/X по данным самописца. 6,7,9,I8-2I/II,2-8,I2-I8/III донный лед. I,5-I9,2I/I,I8-2I/II,2-6/III,24-28/XI,6,7,I9-26,28,29/XII подпор от ледовых явлений.

22. р.АКСАЙ – с.КОКСАЙ

Высота нуля графика 47,50 м усл.

Число	I	II	III	IУ	У	УI	УII	УIII	IX	X	XI	XII
I	83:	82)	80	78	80	78	83	95	I04	86	82	86:
2	83:	82)	80	77	79	77	85	93	I04	86	82	86:
3	83:	82)	8I	77	80	79	94	94	I04	86	82	85:
4	83:	82)	8I	77	80	77	90	95	I02	86	82	85:
5	82:	82)	8I	77	79	77	88	94	I00	86	82	86:
6	82:	8I)	80	78	80	77	88	93	99	85	82	86:
7	82:	80)	80	77	79	76	89	92	I00	85	8I	85:
8	86)*	80)	80	78	79	76	96	94	I00	85	8I	85:
9	82)	80)	8I	77	80	76	I03	93	I00	85	8I	85:
I0	82)	8I)	8I	77	80	77	I03	94	I00	85	80	85:
II	82)	8I)	80	77	80	76	96	97	I0I	85	80	85:
I2	82)	8I)	80	77	79	76	95	95	I0I	84	80	85:
I3	82)	8I)	80	78	79	76	93	94	I0I	84	80	85:
I4	82)	8I)	86	78	79	76	92	94	99	84	80	85:
I5	82)	8I)	80	78	80	77	93	94	98	84	80	85:
I6	82)	8I)	80	79	80	77	94	93	96	84	79	85
I7	82)	8I)	80	79	82	77	96	94	96	84	79	85)
I8	82)	8I)	80	80	83	76	98	95	94	83	79	86)
I9	82)	8I)	82	8I	84	76	I07	99	93	83	79	86)
20	83)	8I)	82	80	83	76	II4	I0I	92	83	83	88)*
2I	90)*	80)	82	80	8I	76	I04	I03	92	83	83	83)
22	89)*	80)	8I	83	80	76	I02	I03	9I	82	83)	88)*
23	9I)*	80)	8I	8I	80	76	I00	I03	90	82	82)	85)
24	82)	83)	8I	80	79	76	97	I04	90	82	8I)	85)
25	82)	83)	8I	79	80	79	95	I06	89	82	80)	85)
26	82)	8I)	79	78	80	79	94	I05	88	82	79)	84)
27	82)	8I)	79	78	79	84	96	I04	88	82	79)	84)
28	82)	8I)	79	79	78	85	97	98	88	82	79)	84)
29	82)		79	80	78	82	97	I02	88	82	85)*	88)*
30	82)		79	80	78	82	96	I0I	87	82	85)*	84)
3I	82)		79		79		96	I00		82		84)
Средн.	83	8I	80	79	80	78	96	97	96	84	8I	85
Высш.	I00	86	89	90	90	86	I24	II4	II0	87	86	92
Низш.	8I	78	78	77	77	75	8I	89	87	82	79	82

Средний годовой 85. Высший I24 20/УП. Низший 75 I8–2I,24/УI.

I/IУ–30/IX по данным самописца. 8,2I–23/I,I4/III,20,22,29/XII подпор от ледовых явлений.

24. р.ТУРАСУ – с.УЛАХОЛ

Высота нуля графика 47,00 м усл.

Число	I	II	III	IУ	У	УI	УП	УIII	IX	X	XI	XII
I	88)	87)	88)	82	83	I08	II7	II4	I09	93	88	88)
2	88)	88)	88)	82	83	II5	II4	II7	I08	93	88	88)
3	88)	88)	86)	82	84	II2	I2I	II6	I08	92	88	88)
4	88)	88)	86)	82	85	II0	II3	II6	I07	92	88	88)
5	87)	88)	86)	82	86	95	I07	II3	I04	92	88	88)
6	88)	88)	86)	82	86	92	II5	II2	I03	92	88	88)
7	88)	88)	88)	82	84	94	II2	II6	I02	92	88	88)
8	88)	88)	88)	83	84	94	II9	I27	I02	9I	88	88)
9	88)	88)	88)	82	84	92	I30	I20	I0I	92	88	88)
I0	86)	88)	88)	82	84	III	I2I	II9	I00	92	88	88)
II	86)	86)	88)	82	84	II6	II4	I30	99	92	88	86)
I2	86)	86)	86)	82	83	III	II5	I27	99	9I	88	86)
I3	86)	86)	86)	83	84	I06	II4	II9	99	9I	88	86)
I4	88)	86)	86)	82	84	II0	II3	II6	99	9I	88)	86)
I5	88)	86)	86)	8I	85	I08	II6	II3	I0I	9I	88)	86)
I6	88)	86)	86)	82	85	98	II7	II2	I00	9I	88	86)
I7	88)	86)	86)	82	92	95	I30	I08	99	9I	88	86)
I8	88)	86)	85)	84	I07	95	I24	I07	98	90	88	86)
I9	88)	86)	85)	83	II7	98	I32	I09	97	90	88	87)
20	88)	86)	85)	82	I22	I05	I4I	II2	96	90	88)	87)
2I	88)	86)	86)	8I	II8	II6	I27	II3	95	89	88	87)
22	88)	86)	86)	88	I23	I23	I28	II2	94	88	88)	87)
23	88)	86)	86)	85	I22	II5	I30	II0	94	87	88)	87)
24	88)	86)	87)	83	98	I20	I25	I08	94	88	88)	87)
25	88)	86)	87)	82	99	I3I	I2I	I08	94	88	88)	87)
26	88)	86)	86	85	96	I3I	I2I	I09	93	89	88)	87)
27	88)	86)	84	85	93	I28	I24	III	93	89	88)	87)
28	88)	86)	83	84	92	I24	I20	I08	93	89	88)	86)
29	87)		83	84	94	I2I	II7	I07	93	89	88)	86)
30	88)		83	84	95	II8	II8	I08	93	88	88)	86)
3I	88)		83		99		II6	I08		88		86)
Средн.	88	87	86	83	94	II0	I20	II4	99	90	88	87
Высш.	89	88	90	94	I44	I5I	I52	I38	III	93	88	88
Низш.	86	86	83	80	82	89	I03	I04	92	86	88	86

Средний годовой 96. Высший I52 20/УП. Низший 80 I5,2I/IУ.

I/IУ–3I/X по данным самописца.

28. р.ЧОН-АКСУ – с.ГРИГОРЬЕВКА

Высота нуля графика I9I4,54 м БС

Число	I	II	III	IУ	У	УI	УП	УIII	IX	X	XI	XII
I	55	54)	52)	53	60	87	I02	I04	I09	79	70	6I
2	56	53)	49)	53	59	89	I04	I08	I09	79	7I	62
3	58	52)	49)	52	60	84	I06	I08	II0	78	67	59
4	55)	52)	50)	55	65	76	97	I0I	I07	78	66	58
5	56)	52)	50)	54	68	72	90	I03	I05	78	66	59
6	59)	5I)	49)	53	66	70	9I	I00	I04	77	66	57
7	58)	50)	54)	55	65	70	92	I02	I03	79	68	60)
8	57)	5I)	53)	54	60	7I	97	III	I03	78	68	59
9	59)	53)	53)	54	58	70	I08	I04	I03	78	66	6I
I0	6I)	53)	52)	54	58	86	I0I	I00	I03	78	66	60
II	6I)	53)	52	55	57	94	92	I03	I03	78	67	60
I2	II6)	53)	5I	58	56	88	9I	I02	I02	77	66	60
I3	I0I)	53)	52	58	58	80	96	99	I0I	78	64	62
I4	56)	53)	52	56	58	75	92	99	I0I	74	64	6I
I5	55)	54)	53	58	59	78	96	97	I05	72	65	60
I6	53)	53)	53	57	63	76	99	94	I00	72	60)	58)
I7	52)	53)	52	65	75	77	I02	92	97	7I	59)	58)
I8	55)	53)	52	63	93	76	I07	93	95	72	59)	58)
I9	55)	63)	53	64	I02	76	II7	97	92	73	59)	57)
20	55)	64)	53	56	I02	78	I38	I00	90	72	6I	58)
2I	55)	5I)	54	59	96	88	II9	I03	89	73	60)	66)
22	54)	52)	54	67	I00	94	II3	I04	87	68	59)	7I)
23	55)	53)	53	65	I03	93	II2	I05	86	66)	58)	76)
24	54)	5I)	52	57	82	95	I05	I06	83	67)	57)	86)
25	54)	52)	53	56	78	99	I00	I07	83	68)	56)	69)
26	54)	52)	55	55	75	I05	I06	I07	82	68)	56)	66)
27	55)	53)	54	59	70	I09	I0I	I06	80	68	55)	64)
28	55)	53)	52	57	72	I08	I00	I05	80	69	64)	6I)
29	56)		52	56	74	I0I	I00	I07	79	70	62	59)
30	55)		52	56	79	I03	I0I	I09	79	70	62	59)
3I	54)		53		85		I02	I09		7I		58)
Средн.	59	53	52	57	73	86	I02	I03	95	74	63	62
Высш.	II6	64	55	67	I20	II9	I6I	II7	II5	79	7I	86
Низш.	52	50	49	52	56	67	88	9I	79	66	55	57

Средний годовой 73. Высший I6I 20/УП. Низший 49 2,3,6/III.

I/I–I6/У,22/IX–3I/XII наблюдения односрочные. I7/У–2I/IX по данным самописца. 3,6–I3/I,I9,20/II,2I–28/XII подпор от ледовых явлений.

29. р.АКСУ – с.СЕМЕНОВКА

Высота нуля графика I884,24 м БС

Число	I	II	III	IУ	У	УI	УП	УIII	IX	X	XI	XII
I	58)	58)	62)	58	60	8I	82	76	72	58	56	56
2	58)	58)	64)	59	60	83	84	77	72	58	56	56
3	58)	57)	62)	59	60	79	86	80	72	57	56	56
4	58)	55)	57)	59	60	75	78	82	70	57	56	56
5	58)	55)	58)	59	64	7I	72	77	65	57	56	56
6	78)	55)	60)	59	64	70	73	75	63	57	56	56
7	60)	55)	57)	60	62	7I	75	76	63	57	56	56
8	60)	55)	57)	60	58	72	79	8I	64	57	56	56
9	6I)	55)	57)	60	58	72	9I	79	64	57	56	56
I0	64)	57)	57)	58	58	83	82	74	63	57	56	56
II	62)	57)	57)	58	58	87	75	75	63	57	56	56
I2	58)	55)	57)	58	58	84	75	74	63	57	56	56
I3	58)	55)	57)	59	58	75	76	70	63	57	56	56
I4	58)	55)	60)	58	58	7I	75	70	63	57	56	56
I5	58)	55)	62)	58	59	73	77	69	64	57	56	56
I6	74)	55)	62)	58	64	72	80	68	63	57	56	56
I7	72)	55)	57)	6I	76	7I	80	66	62	57	56	56
I8	74)	55)	57)	6I	87	70	84	67	62	57	56	59)
I9	74)	62)	57)	60	92	72	98	70	60	57	56	6I)
20	60)	64)	57)	59	90	74	III	73	58	57	56	60)
2I	73)	55)	58)	60	86	78	90	74	58	57	56	62)
22	74)	55)	58	6I	90	82	82	75	58	57	56	63)
23	75)	55)	60	6I	89	84	82	74	58	56	56	60)
24	74)	55)	58	60	75	85	76	73	58	56	56	6I)
25	58)	60)	58	60	7I	87	73	73	58	56	56	57)
26	58)	57)	58	60	70	89	76	73	58	56	56	56)
27	58)	55)	58	60	68	92	78	73	57	56	56	56)
28	64)	55)	57	60	7I	92	74	70	57	56	56	56)
29	72)		57	60	7I	84	73	7I	57	56	56	59)
30	68)		57	60	73	85	73	73	57	56	56	57)
3I	68)		57		76		75	72		56		57)
Средн.	65	56	58	59	69	79	80	74	62	57	56	57
Высш.	78	64	64	63	I05	I0I	I32	86	74	58	56	63
Низш.	58	55	57	58	58	68	70	65	57	56	56	56

Средний годовой 64. Высший I32 20/УП. Низший 55 4–9,I2–I8,2I–24,27, 28/II.

I/I–I5/У,I9/IX–3I/XII наблюдения односрочные. I6/У–I8/IX по данным самописца. 6–II,I6–24,28–3I/I,I9,20,25/II,I–3,6,I4–I6/III,I8–24,29/XII подпор от ледовых явлений.

33. р.ЧУ – с.КОЧКОРКА

Высота нуля графика 1764,33 м БС

Число	I	II	III	IУ	У	УI	УП	УШ	IX	X	XI	XII
I	76)	73)	72	64	66	I09	II7	I09	II4	82	70	83
2	76)	73)	68	63	66	II7	II5	III	II3	82	69	83
3	76)	74)	68	63	69	II3	I2I	I22	III	80	68	82
4	77)	72	70	65	8I	I08	II4	I26	II0	80	68	8I
5	74)	73)	69	68	83	88	98	I20	I07	80	68	80
6	73)	72)	68	67	75	80	92	II8	I06	79	68	79)
7	74)	73)	72	66	68	8I	89	II9	I04	79	68	80)
8	73)	73)	73	65	66	8I	92	I29	I02	79	70	80)
9	72)	73)	7I	64	64	76	II0	I34	I0I	79	69	79)
I0	70)	74)	72	63	65	95	I00	I28	I00	78	70	80)
II	70)	74)	7I	62	63	II7	87	I3I	98	76	69	82
I2	68)	76	70	63	63	II2	84	I33	99	76	70	82
I3	68)	76)	68	66	62	93	86	I25	98	76	69	82
I4	70)	76	67)	66	63	90	84	I25	98	76	70	82
I5	68)	76	67)	66	6I	94	85	I22	97	75	69	84
I6	68)	76	68	78	64	84	9I	I20	98	74	70	84
I7	70)	74	68	76	8I	76	II0	II6	95	74	73	83
I8	70)	72)	70	7I	72	72	II8	II4	93	74	80	77)
I9	70)	7I)	70	70	I39	69	I29	II5	94	73	82	72)
20	70)	72)	70	66	I49	68	I36	II7	93	73	82	7I)
2I	70)	74	70	64	I49	75	I26	II7	92	72	80	70)
22	70)	74	72	88	I50	I03	I27	II7	90	72	78	70)
23	68)	74	72	78	I80	I09	I32	II5	90	72	78	69)
24	68)	74	69	7I	I29	I08	I22	II4	89	72	78)	70)
25	70)	74	72	67	I09	II3	II5	II3	88	72	78)	72)
26	70)	73	72	66	I04	I28	II3	II4	86	72	78)	72)
27	70)	74	7I	7I	95	I36	II7	I20	84	7I	78)	72)
28	70)	72	68	72	87	I33	II5	II6	84	70	82)	73)
29	7I)		64	70	88	I24	II3	II3	84	70	84	74)
30	70)		62	68	92	II9	II2	II3	84	7I	83	72)
3I	7I)		62		I03		III	II4		7I		72)
Средн.	7I	74	69	63	9I	99	I08	II9	97	75	74	77
Высш.	78	76	76	98	206	I48	I42	I36	II7	82	84	84
Низш.	67	70	6I	60	6I	67	8I	I04	82	70	68	69

Средний годовой 85. Высший 206 23/У. Низший 60 I0/IУ.

I/IУ–3I/X по данным самописца.

35. р.ЧУ – устье р.ЧОН-КЕМИН

Высота нуля графика 1312,15 м БС

Число	I	II	III	IУ	У	УI	УП	УШ	IX	X	XI	XII
I	80)×	II6	7I)*	I34	I32	234	252	228	I78	I29	86	82
2	80	I07	73)*	I07	I30	235	250	228	I76	II8	86	82
3	80	99	77)×	94	I3I	244	25I	228	I49	I05	86	82
4	78)*	98	78)×	98	I32	244	248	228	I62	99	85	82
5	76)*	95	76)×	98	I30	243	248	22I	I56	96	85	82
6	83)*	95	78)×	I0I	I29	243	248	2I4	I56	96	85	8I)×
7	96)*	96	77)×	I06	I29	242	248	2I4	I54	96	85	8I)×
8	I0I)*	9I	78)×	96	I29	242	249	2I5	I50	96	85	8I
9	I08)*	9I	79)	90	I3I	243	250	2I3	I48	94	85	8I
I0	II5)*	87	74)*	96	I33	245	25I	2IC	I46	93	85	8I
II	I20)*	88	70)*	I02	I35	246	249	208	I4I	92	85	8I
I2	I2I)*	90	69)×	I22	I56	235	250	I97	I40	92	85	8I
I3	I23)*	90	69)*	I28	I68	244	249	I9I	I40	92	85	8I
I4	III)*	86)	69)*	I29	I70	244	248	I89	I38	90	85	8I
I5	I08)*	84)	69)*	I40	I73	244	246	I88	I32	90	84	78)*
I6	III)×	80)	70)*	I34	I73	244	246	I86	II4	90	82)×	76)*
I7	II7)×	76)×	73)	I30	I76	244	245	I85	I06	89	82)×	74)*
I8	I03)×	80)*	74)	I30	202	244	237	I84	I04	88	82	75)*
I9	II6)×	8I)*	73)	I28	205	244	237	I85	I02	88	82	82)*
20	II2	8I)×	73)	I29	208	244	229	I97	I00	88	8I	I02)*
2I	I08	80)×	74	I33	206	245	227	205	I00	88	8I	II2)*
22	II6	76)×	75	I4I	20I	245	226	207	99	86	78)*	II4)*
23	I25	74)×	74	I40	20I	235	22I	206	98	86	75)*	III)*
24	I24	73)*	74	I45	244	236	2I9	207	97	86	72)*	II0)*
25	II8	74)*	74	I45	23I	240	2I8	202	96	86	79)*	I03)*
26	II3	75)×	74	I44	228	239	2I9	204	96	86	76)*	95)*
27	II6	74)×	74	I45	207	243	220	20I	I26	86	8I)*	I05)*
28	II6	7I)*	72	I44	2II	245	225	I90	I28	86	82)*	II5)*
29	II8		72	I44	229	245	228	I89	I3I	86	83)*	I09)*
30	II8		I36	I36	232	247	228	I88	I30	86	83)*	II2)*
3I	I20		203		234		227	I87		86		II2)*
Средн.	I07	86	80	I24	I77	242	238	203	I30	93	83	9I
Высш.	I26	I20	204	I47	250	25I	254	237	I79	I30	86	II6
Низш.	76	70	68	86	I29	226	20I	I78	96	86	72	72

Средний годовой I38. Высший 254 9,I4/УП. Низший 68 I3–I6/Ш.

I3/У–3I/УШ по данным самописца. 20/I–I3/П полынья. 6/I–I6,I8–21/П, 20–3I/XII подпор от ледовых явлений.

37. р.ЧУ – с.МИЛЯФАН

Высота нуля графика 646,20 м БС

Число	I	II	III	IУ	У	УI	УП	УШ	IX	X	XI	XII
I	94	84	84	I39	97	95	9I	88	86	90	93	92
2	94	88	84	I04	98	9I	99	92	85	9I	94	92
3	96	88	84	90	92	92	II4	I02	84	9I	94	92
4	94	88	84	9I	88	96	II7	I09	82	9I	94	92
5	94	88	83	90	83	96	I0I	I06	83	90	92	92
6	92	88	82	9I	85	9I	97	I00	84	89	92	92
7	9I	88	82	9I	90	86	98	94	84	90	92	92
8	90	88	82	94	86	85	98	I27	84	89	90	92
9	88	88	82	94	85	82	I0I	I42	86	88	90	92
I0	90	88	33	86	84	85	I02	I24	86	89	90	94
II	9I	89	84	85	82	99	98	II8	86	9I	92	94
I2	9I	94	84	87	82	I2I	94	II9	86	9I	90	93
I3	92	92	82	95	8I	95	97	II0	86	87	88	93
I4	9I	89	82	88	83	93	I03	I02	87	86	89	93
I5	9I	89	82	87	84	93	I00	I02	88	87	90	92
I6	88	90	82	9I	83	94	I00	I0I	85	87	88	92
I7	89	90	82	9I	83	90	I05	94	84	90	88	92
I8	90	88	82	89	85	88	I05	87	85	9I	93	90
I9	90	86	82	90	I06	87	I04	82	88	9I	96	92
20	90	86	82	88	II3	89	I2I	8I	89	93	94	90
2I	88	86	84	85	I23	90	II9	85	89	94	93	90
22	86	86	92	95	I08	94	II6	89	88	92	92	90
23	88	88	94	II8	I27	96	II6	93	89	9I	9I	90
24	88	86	92	96	I39	88	I02	94	90	9I	95	90
25	88	85	94	88	I25	85	96	92	90	90	92	90
26	90	85	I09	87	I05	86	97	89	90	90	90	90
27	89	85	I00	90	I03	94	97	92	90	90	90	90
28	88	85	9I	I05	88	I06	92	94	9I	92	92	90
29	88		89	I0I	83	I04	90	87	9I	92	94	89
30	88		90	98	82	89	92	84	89	92	92	89
3I	86		I27		89		90	85		92		88
Средн.	90	88	88	94	95	93	I02	99	87	90	92	9I
Высш.	96	94	I34	I42	I62	I26	I30	I47	92	98	96	95
Низш.	85	84	82	82	77	80	85	79	8I	85	87	88

Средний годовой 92. Высший I62 24/У. Низший 77 30/У.

I/IУ–26/УП,2I/УШ–3I/X по данным самописца.

39. р.ЧУ – пос.НИЖНЕ-ЧУЙСКИЙ

Высота нуля графика 46,00 м усл.

Число	I	II	III	IУ	У	УI	УП	УШ	IX	X	XI	XII
I	225	236	235	257	232	I66	I49	I52	I79	220	24I	240
2	228	234	230	260	24I	I6I	I5I	I5I	I88	2I7	243	235
3	232	236	230	233	228	I6I	I6I	I50	I9I	209	234	239
4	237	228	234	244	2I8	I58	I73	I49	I93	207	224	232
5	223	228	234	240	2I0	I56	I73	I73	I82	209	230	237
6	227	228	230	240	202	I52	I57	I72	I85	2I0	23I	235
7	222	228	228	239	202	I5I	I50	I68	I82	2I0	236	238
8	2I9	226	227	246	I97	I53	I47	202	I76	224	239	237
9	232	230	225	244	I86	I53	I45	26I	I72	2I7	233	238
I0	237	239	225	233	I78	I47	I44	249	I72	2I9	239	234
II	234	234	228	225	I78	I53	I44	225	I72	2I8	235	238
I2	242	245	229	225	I66	I78	I44	226	I69	2I8	238	234
I3	237	254	228	234	I57	I8I	I43	206	I74	227	235	238
I4	240	239	224	235	I6I	I62	I43	2I2	I7I	237	234	237
I5	239	238	220	2I9	I6I	I63	I44	202	I77	228	234	236
I6	240	240	222	2II	I63	I60	I44	I95	I76	227	236	235
I7	239	243	222	223	I66	I57	I45	I95	I79	224	225	240
I8	238	240	223	2I9	I62	I5I	I48	I85	I77	2I9	222	236
I9	242	238	2I6	22I	I74	I49	I50	I72	I90	2I8	233	230
20	234	236	223	208	I93	I48	I68	I66	2I8	230	232	234
2I	239×	234	235	I98	202	I48	I86	I63	I89	242	228	238
22	239×	238	257	I92	I90	I48	I8I	I63	I95	249	238	235
23	236×	235	269	235	203	I5I	I93	I80	20I	254	232	236
24	238	237	257	237	242	I49	20I	I83	I98	253	234	239
25	238	234	245	220	226	I49	I69	I9I	200	249	238	235
26	240	234	259	208	2I0	I48	I66	I80	204	243	234	228
27	238	232	268	209	I96	I47	I62	I82	207	248	236	238
28	240	238	25I	226	I8I	I5I	I60	I88	206	25I	238	228
29	237		246	236	I66	I6I	I55	I88	2I3	238	240	238
30	237		242	229	I63	I55	I54	I84	2I6	238	244	234
3I	233		245		I59		I54	I74		24I		240
Средн.	235	236	236	228	I9I	I56	I58	I87	I88	229	235	236
Высш.	247	26I	283	274	255	200	250	266	242	257	250	248
Низш.	208	2II	I99	I88	I52	I45	I42	I48	I67	I93	2I8	223

Средний годовой 2I0. Высший 283 23/Ш. Низший I42 I2–I5/УП.

I–8/I,I7/П–I9,22–3I/X по данным самописца.

40. р.ЧУ – клх им.ЧАПАЕВА

Высота нуля графика 491,75 м БС

Число	I	II	III	IУ	У	УI	УП	УШ	IX	X	XI	XII
I	141	120	135	141	134	72	57	56	70	100	134	136
2	138	125	136	149	136	72	50	56	74	102	138	133
3	140)	124	134	145	140	70	50	52	74	102	138	130
4	139)	124	132	135	128	67	52	48	76	98	136	129
5	140)	124	132	140	122	66	54	50	78	97	132	129
6	140)	128	131	138	116	63	54	56	76	99	130	129
7	136)*	127	130	140	110	61	58	60	79	104	129	128
8	132)*	126	130	136	104	60	54	68	82	100	130	129
9	130)#	128	129	138	102	58	52	90	74	110	130	130
10	128)#	128	129	138	100	58	52	130	71	110	128	132
11	126)*	130	129	134	94	57	48	126	72	112	128	136
12	130)	136	130	128	88	54	43	118	68	108	128	136
13	130	138	128	125	84	74	44	116	68	110	129	136
14	130	147	128	126	80	82	42	108	70	112	128	137
15	127	152	125	128	80	68	42	106	68	112	129	134
16	129*	148	120	116	80	68	40	98	70	112	128	136
17	126*	146	126	116	80	66	40	95	74	114	126	134
18	129*	140	125	114	78	65	40	94	75	114	120	132
19	126)	136	126	111	75	62	40	88	76	116	120	128*
20	128*	132	120	122	78	58	39	77	82	116	128	127)*
21	126)#	130	123	114	82	56	50	72	104	118	128)*	124)#
22	128)#	134	140	98	93	54	66	67	88	128	128)*	122)#
23	128)#	135	149	102	100	52	68	65	91	130	127)*	126)#
24	126)#	134	154	118	102	50	66	70	94	131	128)*	133)#
25	126	133	153	134	130	52	70	76	91	132	126)*	132
26	122	132	156	125	125	49	66	80	89	131	126)*	128
27	122	132	152	117	112	50	65	80	90	130	126)*	127
28	122*	134	152	119	100	50	66	74	98	131	126	126)*
29	122*		148	130	93	50	64	78	98	136	129	124)#
30	122		144	134	82	54	57	78	98	138	134	122)#
31	121*		140		78		55	76		132		123)*
Средн.	129	133	135	127	100	61	53	81	81	116	129	130
Высш.	142	153	157	151	141	86	71	130	108	138	139	139
Низш.	120	119	119	98	75	49	39	48	68	96	119	122

Средний годовой 106. Высший 157 25,26/III. Низший 39 20/УП.

41. р.ЧУ – г.ЧУ

Высота нуля графика 459,49 м БС

Число	I	II	III	IУ	У	УI	УП	УШ	IX	X	XI	XII
I	213	201	206	206	196	151	121	122	139	162	192	192
2	214	200	206	207	196	149	121	120	139	168	198	193
3	214	204	207	212	197	143	120	118	138	170	198	190
4	214	203	206	204	194	134	118	119	140	172	194	191
5	214	204	204	203	196	134	119	118	146	173	192	190
6	212	205	205	204	180	130	126	118	147	170	192	188
7	209	206	207	206	176	127	128	125	142	170	192	188
8	208	206	204	205	172	126	126	140	144	170	193	188
9	208	205	205	204	170	126	130	150	146	172	192	188
10	206)*	207	205	203	170	123	130	163	140	172	190	190
11	203)*	207	205	202	168	122	118	172	138	174	188	188
12	203)*	208	205	195	166	121	119	166	137	176	187	190
13	202)	209	205	189	164	124	118	162	137	176	186	190
14	202	216	204	194	158	132	118	164	136	176	187	190
15	204	219	202	195	170	132	118	168	135	183	186	190
16	208	218	200	189	154	118	117	169	136	185	184	188
17	206	215	200	181	154	130	117	170	138	186	184	189
18	203	214	202	186	155	128	118	168	138	186	182	190
19	202	210	200	189	152	126	117	161	138	186	180	189
20	204	208	198	187	150	122	116	158	140	188	182	188
21	204)*	204	198	182	157	120	116	150	145	189	184	185)
22	203)*	209	204	177	161	120	122	142	150	190	182	185)*
23	194)*	209	209	174	164	120	131	138	154	192	185	185)*
24	187)*	208	214	185	162	119	137	134	156	192	190)*	182)*
25	187)*	208	213	197	182	120	146	134	158	193	185)*	182)*
26	193)	207	209	190	182	120	140	143	156	193	185)*	184)*
27	196)	205	212	186	179	120	134	143	154	192	184)	183)*
28	200	206	212	182	170	120	133	142	152	190	185)	180)*
29	202		216	186	167	120	132	139	156	192	184)	182)
30	202		213	196	155	120	129	139	158	193	190)	182)
31	202		207		153		124	140		192		182)
Средн.	204	208	206	194	170	127	124	145	144	181	188	187
Высш.	216	219	217	213	198	152	146	174	159	194	200	194
Низш.	186	198	196	173	149	103	115	117	135	161	180	180

Средний годовой 173. Высший 219 15,16/II. Низший 103 16/УI.

45. р.КАРАКУДЖУР – с.САРЫБУЛАК

Высота нуля графика 2263,71 м БС

Число	I	II	III	IУ	У	УI	УП	УШ	IX	X	XI	XII
I	92)*	90	92)	84	88	119	118	108	112	91	85	82)#
2	91)	89	102)	84	94	118	116	112	111	91	85*	83)#
3	92)*	88	94)	84	102	116	122	110	110	91	84*	81)#
4	90)*	88	94)	86	112	115	108	112	108	91	84	80)#
5	90)#	88	94)	87	106	98	101	108	104	91	84	80)#
6	89)*	88	92)	88	96	102	105	106	104	91	84	80)#
7	89)	89	88)	86	90	106	106	107	104	90	84	80)#
8	91)*	88	88)	86	88	104	118	118	104	90	84	80)#
9	86)*	90	88)	84	87	104	126	114	102	90	84	82)
10	82)	88	86)	82	87	124	112	112	102	89	84	82)
11	85)	88	86)	85	88	126	103	118	102	89	84	82)
12	86)	89	86)	94	86	114	106	116	102	89	84	82)
13	88)	88	86)	92	88	107	108	112	102	89	84	83)
14	90)	89	87)	90	87	117	106	110	102	89	84	84)
15	88)	89)	95)	98	92	116	108	109	106	89	84	83)
16	89)	88)	89)	104	101	102	114	107	102	89	84#	84)
17	92)	89)	86)	100	120	96	123	106	98	89	84#	82)
18	92	90)	86)	94	144	94	122	108	99	89	84#	81)*
19	94	101)	86)	91	156	94	136	110	98	88	84)#	80)#
20	94	92)	84)	90	154	100	142	112	96	88	84)#	80)#
21	102	90)	85)	90	142	120	120	114	96	88	84)#	82)#
22	102	92)	86)	108	156	128	120	113	94	88	84)#	83)#
23	110	92)	89)	92	145	113	118	114	94	88	84)#	82)#
24	100	92)	90)	89	107	118	113	112	94	86*	82)#	84)#
25	98	102)	88)	88	110	134	110	112	94	86*	81)#	84)*
26	98	94)	88	96	111	138	113	112	94	86*	82)#	85)
27	97	93)	86	104	103	134	114	110	93	86	82)#	84)
28	96	86)	86	96	104	124	112	108	93	87	81)#	84)
29	92		86	92	108	122	112	109	92	86	82)#	86)
30	90		86	88	105	118	112	111	92	86*	82)#	86)#
31	90		84		116		108	111		86		85)#
Средн.	92	90	88	91	105	114	115	111	100	89	84	82
Высш.	118	109	108	114	199	146	155	121	116	91	86	86
Низш.	80	86	84	82	85	93	99	104	92	84	81	79

Средний годовой 97. Высший 199 23/У. Низший 79 7,8,20/XII.

19-28/I,19,20,21-27/II,1-6,15/III подпор от ледовых явлений.

47. р.КОЧКОР – с.КОЧКОРКА

Высота нуля графика 1819,84 м БС

Число	I	II	III	IУ	У	УI	УП	УШ	IX	X	XI	XII
I	18	16	15	11	8	34	40	29	30	15	11	14
2	18	16	16	11	8	42	36	33	29	15	11	14
3	18	16	15	11	8	38	38	46	28	15	11	13
4	17	15	15	10	8	28	31	48	28	14	11	12
5	17	16	16	12	8	17	27	42	27	14	11	12
6	17	15	16	11	8	12	28	42	26	14	11	11
7	16	16	16	10	8	13	22	45	25	14	12	14
8	16	16	16	11	8	12	20	57	24	14	12	14
9	16	16	16	10	9	10	20	54	24	14	12	12
10	16	16	16	9	10	17	16	53	24	14	12	14
11	16	16	16	10	10	33	14	56	24	14	12	14
12	15	16	15	9	10	30	14	53	24	14	11	14
13	16	16	13	9	10	16	13	46	23	14	11	16
14	16	15	12	9	11	9	14	42	23	14	11	16
15	15	16	12	11	11	11	15	40	22	13	11	16
16	15	16	12	10	11	10	16	38	21	11	11	16
17	15	16	12	10	11	8	16	36	19	10	12	15
18	15	16	12	10	18	7	25	33	19	9	12	15
19	15	16	12	9	41	7	35	33	17	9	11	15
20	15	16	12	8	58	7	41	34	16	9	11	14
21	15	16	14	16	70	6	38	32	16	9	11	14
22	14	16	14	14	71	17	43	30	15	9	11	14
23	14	16	14	12	93	26	44	28	16	9	10	14
24	16	16	14	10	45	28	34	27	15	9	11	14
25	16	16	14	10	27	27	29	27	15	10	12	14
26	16	16	14	9	29	40	29	26	15	10	13	14
27	16	16	13	10	25	57	31	26	14	10	14	14
28	16	15	12	10	23	54	29	26	14	9	15	15
29	16		12	9	21	46	28	26	14	8	15	16
30	16		12	10	25	50	30	28	14	7	14	16
31	16		12		32		30	28		7		15
Средн.	16	16	14	10	24	24	27	38	21	12	12	14
Высш.	19	16	16	18	111	68	48	70	30	16	16	16
Низш.	14	15	12	7	6	5	12	25	14	7	10	11

Средний годовой 19. Высший 111 23/У. Низший 5 17,19-21/УI.

48. р.СУЕК – устье руч.ИЧКЕСАЙ

Высота нуля графика 47,80 м усл.

Число	I	II	III	IУ	У	УI	УП	УШ	IX	X	XI	XП
I	32)	28	30)×	26)	34	92	76	55	48	34	29	44)
2	32)	28	35)×	26)	37	90	74	56	47	33	29	43)
3	32)	27	40)×	26)	4I	82	70	64	46	33	29	48)
4	34)	27	40)	26)	48	70	63	62	44	33	29	44)
5	45)	27	38)	28)	49	65	60	58	42	32	29	44)
6	I04)	27	44)	27)	43	74	58	58	42	32	29	54)
7	II0)	27	36)	27)	40	76	58	65	42	32	29	42)
8	II0)	28	30)	26)	35	74	64	7I	42	32	29×	42)
9	I06)	28	27)	27)	36	80	64	66	4I	32	29	42)
I0	I06)	28	26)	27)	34	90	58	62	40	3I	29	39)
II	I06)	26	26)	28)	35	88	56	64	40	3I	29	38)
I2	I02	26)	26)	32	36	7I	60	6I	40	3I	29	38)
I3	88	26)	26)	30	44	58	59	58	40	3I	28	30)
I4	52	26)	28)	32	4I	68	56	56	40	30	28	30)
I5	40	26)	30)	35	44	66	58	55	40	30	28	30)
I6	40	26)	29)	38	53	59	60	54	38	30	27×	30)
I7	37	26)	29)	33	70	50	60	53	38	30	38×	33)
I8	36	3I)×	29)	36	84	49	72	52	38	30	40×	40)
I9	36	32)×	28)	34	I02	48	67	52	37	30	44×	40)
20	36	32)×	27)	34	II0	60	62	53	36	30	44×	40)
2I	30	28)×	26)	39	I08	77	60	53	36	30	44*	8I)
22	27	26)	26)	47	I08	84	6I	53	36	3I*	46*	88)
23	26	26)	25)	37	III	86	59	5I	36	29*	47)	78)
24	26	26)	24)	34	72	83	57	5I	35	29*	52)	57)
25	26	28)	24)	34	73	83	54	5I	35	28*	63)	47)
26	26	28)	25)	37	75	90	57	50	35	28*	56)	34)
27	26	28)	26)	40	63	92	57	50	34	28	56)	32)
28	26	28)	26)	38	67	86	55	48	34	29	53)	30)
29	26		26)	36	80	77	54	48	34	29	46)	40)
30	28		26)	34	86	76	56	48	34	29	44)	36)
3I	28		26)		92		54	47		29*		3I)
Средн.	5I	28	29	32	63	75	6I	56	39	3I	38	43
Высш.	III	37	52	48	I32	II0	78	72	49	34	73	I02
Низш.	26	26	24	25	33	48	53	46	34	28	26	30

Средний годовой 46. Высший I32 22/У. Низший 24 23-26/Ш.

I7/У-3I/УП наблюдения многосрочные. 4-20/I,I8-20/Ш,2-7/Ш,I7/XI-3I/XП зажор.

50. р.ЧОН-КЕМИН – устье р.КАРАГАЙЛИБУЛАК

Высота нуля графика 2078,37 м БС

Число	I	II	III	IУ	У	УI	УП	УШ	IX	X	XI	XП
I	43)	78	22)	26)	40	74	84	89	90	54	43	32)
2	37)	80	22)	3I)	38	73	86	89	90	53	43×	29)
3	30)	94	25)	33)	42	60	83	90	89	52	43	29)
4	27)	92	24)	27)	52	54	7I	89	85	52	42	30)
5	28)	82)	23)	33)	53	50	64	84	80	52	42	29)×
6	42)	78)	24)	24)	46	48	66	8I	80	50	42	32)×
7	72)	86)	24)	24)	38	48	66	87	8I	5I	42	30)×
8	60)	82)	28)	I9)	38	50	74	99	79	5I	40×	30)
9	20)	78)	23)	22)	37	5I	8I	89	78	5I	42	3I)
I0	20)	7I)	23)	24)	33	77	67	87	78	50	40	30)
II	I6)	63)	22)	36)	28	90	6I	90	78	50	39	30)
I2	33)	58)	22)	4I)	30	7I	63	83	79	50	36	30)
I3	44)	48)	23)	35)	38	60	67	86	78	50	36×	30)
I4	43)	45)	20)	38)	4I	59	70	85	76	49	37	30)
I5	62)	24)	I9)	60)	43	64	73	85	74	49	36)×	30)
I6	8I)	22)	20)	48)	49	57	8I	8I	70	48	36)×	30)
I7	96)	20)	22)	43)	66	55	84	78	68	48	36)×	30)
I8	I06)	I9)	22)	37)	87	55	93	80	66	47	35)×	29)
I9	II9)	I8)	I8)	29)	94	57	I0I	82	64	47	34)×	29)×
20	I20)	2I)	2I)	28)	I02	60	I07	85	63	47	36)	26)×
2I	I24)	20)	2I)	58)	95	82	88	88	62	46	35)	26)×
22	II8)	I9)	22)	50	I04	88	8I	89	6I	43×	35)	I5)×
23	I20)	22)	25)	38	97	75	75	88	60	42)×	35)	25)×
24	II8)	26)	25)	34	59	77	7I	88	59	43)×	32)×	25)
25	I08)	24)	24)	34	63	8I	72	90	58	43)×	32)×	25)
26	93)	25)	22)	43	62	96	80	88	57	44)×	34)×	29)
27	86)	20)	I9)	4I	55	I07	80	88	57	45	36)×	30)
28	90)	20)	I8)×	38	56	97	79	87	57	44	36)	28)
29	96)		I8)	38	6I	8I	84	89	56	44	34)	23)×
30	94		20)	38	65	83	85	92	55	43	32)	34)
3I	82		24)		72		86	9I		43		38)
Средн.	72	48	22	36	58	69	78	87	7I	48	37	29
Высш.	I25	97	33	83	I46	I32	I29	I09	I07	55	45	4I
Низш.	I6	I8	I5	I8	23	47	59	75	55	39	32	I4

Средний годовой 55. Высший I46 22/У. Низший I4 22/XП.

I5/У-25/X по данным самописца. I,6,I9-28/I,I-7/Ш,22-24,26-3I/XП ледяные мосты. I,2,4-6/I,23-26/П,I,4-6,8,I4,I5,28-30/Ш,22,23/XI,20,2I,25-30/XП донный лед. I,2,6-8,I2/I-I4/П,8/Ш,30,3I/XП зажор.

5I. р.ЧОН-КЕМИН – устье

Высота нуля графика I289,49 м БС

Число	I	II	III	IУ	У	УI	УП	УШ	IX	X	XI	XП
I	56)×	52)*	48)*	53)	80	I26	I36	I34	I38	97	87	80
2	56)×	52)×	48)*	56	79	I3I	I36	I36	I36	97	87	80
3	56)×	5I)×	47)*	56	79	II9	I39	I35	I38	97	86	80
4	54)*	52)	47)*	58	90	I06	I26	I36	I34	96	86	80
5	53)*	5I)×	47)*	55	97	98	I30	I34	I27	94	86	80
6	52)*	52)×	48)×	56	96	96	I24	I30	I28	92	86	79)*
7	5I)*	52)×	48)	58	60	99	I23	I37	I26	92	86	78)*
8	50)*	5I)	47)×	62	76	99	I24	I5I	I26	92	85	77
9	50)*	5I)	47)	55	79	98	I34	I45	I26	92	85	77
I0	5I)*	5I)	46)*	70	75	I22	I23	I36	I26	92	85	76
II	5I)*	50)	48)*	73	72	I44	II5	I44	I25	92	85	76
I2	52)*	50	46)*	95	74	I23	II6	I39	I26	92	85	76
I3	53)×	50	47)*	82	83	III	I25	I35	I25	92	85	76
I4	53)*	50	46)*	82	82	I08	I24	I34	I24	92	85	76
I5	52)*	50	47)×	92	92	II2	I25	I36	I22	92	84	74)*
I6	52)*	50	47	I05	9I	I08	I32	I32	II6	92	83)×	72)*
I7	53)*	50	47	90	I09	I03	I30	I28	II3	9I	84	72)*
I8	52)*	49)*	48	86	I43	I00	I36	I28	III	9I	84	70)*
I9	52)	50)×	48	80	I52	I06	I47	I33	II0	9I	84	70)*
20	5I)*	50)*	48	76	I65	I06	I56	I36	I08	9I	84	70)*
2I	5I)*	50)×	54	83	I58	I29	I40	I37	I08	9I	84	69)*
22	5I)*	50)	57	II6	I62	I40	I35	I38	I06	89	82)*	68)*
23	5I)*	50)*	55	86	I72	I24	I28	I37	I05	88	80)*	67)*
24	5I)*	49)*	57	74	II7	I26	I25	I36	I04	88	79)*	68)*
25	5I)*	48)*	56	72	II9	I26	I24	I36	I02	88	77)*	68)*
26	52)*	48)	58	86	I22	I4I	I29	I36	I02	88	76)*	68)*
27	5I)*	48)	52	85	II2	I49	I30	I37	I00	88	78)*	66)*
28	5I)*	48)*	50	82	II2	I45	I28	I34	I00	88	80)*	68)*
29	5I)*		5I	80	II8	I30	I32	I34	98	87	80)	68)*
30	50)*		52	76	II8	I34	I34	I39	97	87	80	68)*
3I	50)*		52		I26		I34	I38		87		68)*
Средн.	52	50	50	76	I07	II9	I30	I36	II7	9I	83	73
Высш.	56	53	60	I30	I97	I62	I70	I63	I47	97	87	80
Низш.	50	48	46	52	72	95	II4	I26	97	87	76	65

Средний годовой 90. Высший I97 23/У. Низший 46 I0-I7/Ш.

52. р.КИЧИ-КЕМИН – сих.им.ИЛЬИЧА

Высота нуля графика 5I,05 м усл.

Число	I	II	III	IУ	У	УI	УП	УШ	IX	X	XI	XП
I	I)	-5)	-3)	4	I0	20	I4	I3	I4	7	3	0
2	I)	-4)	-I)	I2	I0	20	I6	I3	I3	6	2	2
3	0)	-3)	-2)	I2	II	I7	I8	I3	I3	6	2	2
4	0)	-3)	-2)	I0	I3	I3	I6	I4	I3	6	2	2
5	0)	-4)	-3)	I2	I3	II	I5	I5	I3	6	2	I
6	-2)	-4)	-3)	I8	I2	II	I5	I6	I2	6	2	0
7	-2)	-4)	-3)	I4	I0	II	I4	I9	I2	6	2	2
8	-4)	-4)	-3)	I0	I0	II	I3	22	II	6	3	I
9	-2)	-3)	-3	6	I0	I2	I5	I9	I0	5	3	0
I0	-2)	-2)	-4	I0	9	I7	I4	I8	9	5	2	0
II	-2)	-2)	-4	2I	8	I9	I4	2I	9	5	2	2
I2	-3)	-2)	-4)	9	8	I6	I4	I9	9	6	2	0
I3	-3)	-4)	-4)	5	II	I4	I6	I8	9	6	2	0
I4	-2)	-2)	-2)	II	I3	I4	I4	I8	9	5	2	0
I5	-2)	-2)	-3)	I7	I4	I4	I4	I8	9	5	I)	0)
I6	-2)	-2)	-4)	8	I5	I3	I4	I7	9	5	2)	0)
I7	-I)	-5)	-I)	6	22	I2	I4	I6	9	5	2)	0)
I8	-I)	-2)	-2	6	34	I0	I4	I5	I0	6	I)	0)
I9	-2)	-2)	-2	9	35	I0	I5	I8	I0	6	0)	0)
20	0)	-2)	-0	4	42	I3	I7	I4	9	5	0)	0)
2I	-I)	-I)	0	20	33	I4	I6	I4	I0	6	-I)	0)
22	-I)	-4)	2	23	33	I5	I7	I4	I0	3)	-I)	-I)
23	0)	-4)	6	I0	27	I4	I8	I4	I0	4)	0)	0)
24	-I)	-4)	6	9	I0	I7	I7	I4	8	3	-I)	0)
25	-2)	-4)	6	8	I4	I7	I6	I3	8	4	-2)	-I)
26	-2)	-5)	0	II	I9	I8	I5	I4	8	4	-I)	-3)
27	-2)	-3)	-I	I2	I3	I7	I5	I6	7	4	0)	-2)
28	-2)	-4)	-6	II	I3	I6	I4	I4	7	3	2)	-2)
29	-4)		-2	I0	I5	I4	I3	I4	8	3	0	-2)
30	-4)		0	I0	I5	I4	I3	I4	7	3	I)	-2)
3I	-3)		6		I8		I3	I4		2		-2)
Средн.	-2	-3	-I	II	I7	I4	I5	I6	I0	45	I	0
Высш.	2	I	I4	43	54	3I	25	26	I4	7	4	2
Низш.	-5	-5	-6	I	7	9	I2	I2	7	0	-3	-3

Средний годовой 7. Высший 54 I8,20/У. Низший -6 28/Ш.

I/У-22/IX по данным самописца.

58. р.РГАЙТЫ – с.АКТАС

Высота нуля графика 871,70 м БС

Число	I	II	III	IУ	У	УI	УII	УIII	IX	X	XI	XII
I	235	232)	235)	269	270	254	244	240	241	240	242	240
2	235	232)	236)	270	270	254	245	240	241	240	242	241
3	235	232)	237)	276	268	254	247	240	240	240	242	242
4	234	232)	234)	270	267	254	245	242	240	240	242	242
5	232)	232)	234	266	266	253	244	247	240	240	242	242
6	232)	232)	234	274	268	252	242	245	240	240	243	242
7	232)	233)	233	269	266	250	242	253	240	240	244	242
8	232)	233)	234)	276	266	250	243	259	240	240	244	242
9	232)	234)	234	267	266	250	243	248	240	240	244	242
I0	232)	235	235	265	264	250	243	246	240	240	243	243
II	232)	236	236	267	262	252	242	245	240	240	244	243
I2	233)	240	236	266	261	252	240	244	240	242	243	243
I3	234	240	236)	264	260	250	240	244	240	242	243	243
I4	233	241	236)	263	263	250	242	242	240	242	244	243
I5	232)	254	237	264	265	250	242	242	240	241	244	243
I6	232)	241	238	264	260	250	242	242	240	241	243)	243
I7	232)	241	238	263	259	248	241	242	241	241	242)	242
I8	233)	240	244	264	257	248	242	241	241	242	241)	241
I9	233)	239	246	260	255	248	244	240	242	243	241)	240)
20	232)	240	283	259	256	246	244	240	242	243	241)	240)
2I	232)	240	290	260	255	246	246	240	241	244	242)	240)
22	233)	240	296	264	256	245	251	240	241	244	240)	240)
23	233)	240	260	266	265	245	248	240	241	242	240)	240)
24	234)	240	264	262	259	246	246	240	241	242	240)	240)
25	234)	240	265	261	256	245	244	240	240	242	240)	240)
26	234)	238	276	262	258	244	244	241	240	242	240)	240)
27	234)	238	264	269	257	244	244	241	240	242	240	240)
28	233)	236	260	270	256	244	242	241	240	242	240	240)
29	233)		260	270	254	243	241	241	240	242	240	240)
30	232)		260	270	254	244	240	241	240	242	240	240)
3I	232)		264		254		240	241		242		241)
Средн.	233	238	250	266	261	249	243	243	240	241	242	241
Высш.	235	268	331	281	275	254	260	279	242	246	244	243
Низш.	232	232	232	258	254	243	239	239	240	240	240	240

Средний годовой 246. Высший 331 21/Ш. Низший 232 5/I(I4),II(6),III(2),7/III, 25/IУ–I6/XI по данным самописца.

59. р.АЛАМЕДИН – устье р.ЧУНКУРЧАК

Высота нуля графика I3I0,00 м БС

Число	I	II	III	IУ	У	УI	УII	УIII	IX	X	XI	XII
I	II3	II2)	III)	II0	III	I4I	I70	I69	I74	I35	I22	II6
2	II3	II2)	II2)	II0	II2	I43	I70	I7I	I74	I34	I22	II5
3	II3	II2)	II2)	II0	II3	I42	I7I	I76	I74	I34	I22	II5
4	II3	II2)	II0	II0	II5	I39	I67	I79	I7I	I34	I22	II5
5	II3)	II2)	II0	II0	II6	I37	I65	I77	I69	I33	I2I	II5
6	I2I)	II2)	II0	II0	II3	I37	I63	I75	I67	I33	I2I	II5
7	I28)	II2)	II0	II0	II4	I37	I6I	I74	I65	I32	I2I	II5
8	I44)	II2)	II0	II0	II4	I38	I60	I80	I65	I32	I2I	II5
9	I48)	III)	II0	II0	II4	I40	I59	I79	I63	I3I	I2I	II5
I0	I58)	III)	II0	I09	II4	I44	I58	I78	I63	I3I	I20	II5
II	I28)	II2)	II0	I09	II4	I50	I58	I76	I62	I32	I20	II5
I2	II3)	III)	II0	II0	II6	I50	I58	I73	I62	I3I	I20	II5
I3	II3)	III)	II0)	I09	II8	I47	I59	I69	I62	I30	I20	II5
I4	II3)	III)	II0)	I09	II7	I47	I60	I68	I60	I29	I20	II5
I5	II3)	III)	II0	II0	II8	I48	I62	I68	I59	I29	II9	II5
I6	II5)	III)	II0	II0	I20	I48	I63	I65	I56	I29	II9	II5
I7	II4)	II0)	II0	II0	I24	I44	I64	I62	I53	I28	II8	II5
I8	II3)	II0)	II0	II0	I32	I44	I7I	I62	I5I	I28	II8	II5
I9	II3)	II0	II0	I09	I37	I42	I76	I63	I49	I27	II8	II6)
20	II5)	II0	II0	I09	I4I	I44	I78	I65	I47	I27	II8	II6)
2I	II8)	II0	II0	II5	I43	I48	I80	I68	I45	I27	II7	II6)
22	I24)	II0	II0	II4	I44	I49	I77	I69	I44	I26	II7	II6)
23	I28)	II0	II0	II2	I46	I56	I72	I7I	I42	I26	II7)	II5)
24	II3)	II0	II0	II0	I4I	I57	I70	I73	I4I	I25	II7)	II5)
25	II3)	II0	II0	II0	I40	I60	I68	I74	I40	I24	II7)	II5)
26	II3)	II0	III	II4	I39	I63	I68	I73	I39	I24	II7	II6)
27	II3)	II0	II0	II4	I37	I67	I66	I73	I38	I24	II6	II4)
28	II3)	II0	II0	II3	I36	I69	I66	I73	I37	I24	II6	II4)
29	II3)		II0	II0	I35	I69	I67	I73	I36	I23	II6	II5)
30	II3)		II0	II2	I35	I69	I68	I74	I35	I22	II6	II6)
3I	II3)		II0		I38		I68	I74		I22		II4)
Средн.	II9	III	II0	III	I26	I49	I67	I72	I55	I29	II9	II5
Высш.	I58	II2	II3	II9	I50	I7I	I92	I87	I78	I35	I22	II9
Низш.	II3	II0	II0	I09	III	I36	I57	I60	I35	I22	II5	II4

Средний годовой I32. Высший I92 3/УП. Низший I09 I0,II,I3,I4,I7,I9,20, 29/IУ.

I/У–2I, 24–30/УП по данным самописца. 6–II,22,23/I донный лед. 6–II,I6,20–23/I подпор от ледовых явлений.

66. р.АКСУ – с.ЧОНАРЫК

Высота нуля графика I296,3I м БС

Число	I	II	III	IУ	У	УI	УII	УIII	IX	X	XI	XII
I	68	68)	68)×	68	73	92	I09	96	94	78	7I	68
2	68	68)	69)×	68	72	95	I09	98	93	77	7I	68
3	68	68)	70)×	69	73	94	I09	I09	93	76	7I	68
4	68)×	68)	70)×	69	74	9I	I06	II3	93	76	7I	68
5	72)*	68)	70)×	69	76	85	I00	I08	92	76	7I	68
6	70)*	68)	69)	69	76	84	99	I03	89	76	7I	67
7	75)*	68)	68	70	74	85	98	I00	88	76	7I	67
8	76)*	68)	68	7I	73	85	97	II3	88	75	7I	67
9	74)*	68)	68	70	72	88	98	II2	88	75	7I	67
I0	68)	68)	68	70	72	93	98	I08	88	75	70	67
II	68)	68)	68	7I	72	I07	96	I06	88	75	70	67
I2	68)	68)	68)	72	70	I06	95	I03	88	74	70	67
I3	68)	68)	68)×	7I	70	I00	95	99	88	74	70	67
I4	68)	68	68)×	7I	7I	96	94	97	88	74	70	67
I5	68)	68	68)×	7I	72	96	96	96	87	74	70	67
I6	68)×	68	69)	72	73	94	99	95	86	74	70	67
I7	68)	68	68	72	75	92	I00	94	85	73	70	67
I8	68)	68	68	73	84	9I	II7	94	84	74	70	66)×
I9	68)	68	68	72	90	89	II4	94	82	73	70	66)×
20	68)×	68	68	7I	93	92	I08	94	8I	73	70	66)*
2I	68)	68	68	73	97	97	I04	96	80	73	70	66)×
22	69)*	69	69	74	98	I05	I03	96	79	72	70	66)
23	68)	69	68	74	I00	I05	I0I	97	78	72	68	66
24	68)	68	68	72	92	I06	99	96	78	72	68	66
25	68)	68	68	7I	90	I08	98	96	78	72	66	67
26	68)	68	69	74	89	II3	97	96	78	72	64	67
27	68)	68	69	76	87	II7	96	95	78	72	66	67
28	68)	68	68	76	84	II7	95	94	77	72	68	67
29	68)		68	75	82	II3	95	94	77	72	68	67)×
30	68)		68	74	82	I09	96	94	77	7I	68	67)×
3I	68)×		68		86		96	94		7I		67)×
Средн.	69	68	68	72	80	98	I0I	99	85	74	70	67
Высш.	78	69	70	77	I04	II9	II9	II5	94	78	7I	68
Низш.	68	68	68	68	69	83	93	93	76	7I	64	66

Средний годовой 80. Высший II9 27/УI,I8/УП. Низший 64 25–27/XI.

I/IУ–3I/X по данным самописца. 5–9,22/I,I–5,I3–I5/III донный лед. 5–9/I подпор от ледовых явлений.

68. р.КАРАБАЛТЫ – с.СОСНОВКА

Высота нуля графика II53,0I м БС

Число	I	II	III	IУ	У	УI	УII	УIII	IX	X	XI	XII
I	70	69)	68)*	66	80	II4	I27	I08	I00	83	78	74
2	70	69)	68)*	67	80	II9	I26	II4	99	82	78	74
3	70	70)	68)×	68	8I	II6	I27	II9	99	82	78	74
4	70×	70)	68)	69	84	II5	II7	II8	98	82	78	74
5	7I)*	70)	68)×	69	88	I07	II2	II3	97	82	78	74
6	74)×	70)	67)	69	86	I03	II3	II0	96	8I	78	74
7	80)×	70)	66	70	84	I03	II0	II0	95	8I	78	74
8	9I)	70)	66	74	80	I04	I09	I24	94	8I	78	74
9	94)	68)	66	72	79	I09	II3	II9	92	8I	78	74
I0	88)	66	66	72	78	II6	II2	II3	9I	8I	77	73
II	85)×	68	66	72	78	I33	I09	II2	92	8I	77	73
I2	73)	70	66	74	78	I25	I09	II0	9I	8I	77	73
I3	73)	69	66)×	74	79	II2	I09	I08	9I	8I	77	73
I4	72)	69	66)×	72	80	I07	I08	I06	9I	8I	77	73
I5	69)*	69	66)×	74	80	I09	II2	I04	90	8I	76	73
I6	70)×	69	66)	73	8I	I07	II6	I03	89	80	76	73
I7	69)	69	66	74	84	I04	II6	I0I	88	80	76	73)
I8	69)	68)*	66	74	97	I03	I3I	I02	88	8I	76	74)×
I9	70)	68	66	74	I09	I02	I24	I02	87	80	76	72)
20	70)*	68	66	72	II3	I07	II9	I02	87	80	76	74)
2I	7I)×	68	66	76	II8	II8	II7	I02	87	80	76	73)×
22	73)×	68	68	80	I25	I28	II4	I03	86	79	76	7I)
23	74)	68	66	80	I27	I23	II2	I03	86	79	76	7I)
24	70)	68	66	77	II2	I24	II0	I02	84	79	75	7I)
25	70)	68	66	77	I06	I29	II0	I0I	84	79	75)	7I)
26	70)	68	70	78	I04	I39	III	I02	84	79	75)	7I)
27	70)	68	68	8I	I0I	I40	II0	I02	84	79	75	7I)
28	70)	68	68	82	98	I37	II0	I0I	83	78	74	7I
29	70)		68	80	98	I32	III	I00	83	78	74	72)*
30	69)		67	80	I00	I28	III	I00	83	78	74	7I)
3I	69)		66		I06		I09	I00		78		70)
Средн.	73	69	67	74	93	II7	II4	I07	90	80	76	73
Высш.	96	70	70	82	I36	I46	I37	I29	I0I	83	78	75
Низш.	69	66	66	66	77	I00	I04	97	83	78	74	70

Средний годовой 82. Высший I46 27/УI. Низший 66 9–II/II,6–2I,23–25, 30/III–2/IУ.

22/У–30/IX по данным самописца. I6,20,22/I,3,4/III,I9,20/XII донный лед. 6–II,23/I подпор от ледовых явлений.

73. р.КУРАГАТЫ – ж.-д.ст.АСПАРА

Высота нуля графика 497,74 м БС

Число	I	II	III	IУ	У	УI	УII	УIII	IX	X	XI	XII
I	I32	I57	I45	I50	I52	I50	I08	II4	II9	I32	I32	I29
2	I32	I58	I44	I49	I52	I46	I08	II2	II8	I32	I32	I30
3	I32):	I56	I44	I48	I5I	I40	I08	II2	II8	I33	I32	I29
4	I34):	I56	I44	I48	I49	I37	I09	II4	II9	I33	I32	I29
5	I34)×	I55	I38)*	I44	I46	I34	I08	II3	I20	I33	I32	I28
6	I35):	I56	I38)*	I44	I46	I32	I08	II4	I2I	I33	I32	I28
7	I26)×	I55	I38×	I44	I44	I30	I07	II6	I22	I32	I30	I28
8	I29)×	I55	I39×	I46	I46	I30	I08	II8	I22	I3I	I30	I30
9	I28)×	I56	I38×	I46	I45	I29	I07	I20	I22	I30	I3I	I30
I0	I28)×	I56	I38×	I46	I44	I27	I06	I22	I22	I30	I32	I30
II	I26)×	I52	I38	I46	I44	I26	I06	I22	I22	I29	I32	I34
I2	I25)×	I38°	I40	I46	I44	I23	I06	I22	I22	I29	I32	I34
I3	I24)	I40°	I40	I46	I43	II7	I06	I22	I22	I29	I32	I34
I4	I24):	I75°	I40	I46	I42	II6	I06	I22	I23	I28	I3I	I35
I5	I23)×	I87°	I4I	I46	I42	II6	I06	I2I	I23	I28	I3I	I35
I6	I24)×	I79°	I40	I46	I42	II5	I06	I20	I22	I28	I3I	I34)*
I7	I24)×	I72°	I40	I46	I42	II5	I06	I25	I2I	I30	I30	I32)*
I8	I26):	I54°	I42	I48	I42	II5	I07	I28	I22	I30	I30	I32)*
I9	I26)	I52:	I42	I48	I4I	II7	I06	I28	I22	I30	I30)×	I30)*
20	I58	I48×	I44	I47	I40	II6	I06	I28	I23	I32	I29)*	I3I)*
2I	I54	I5I×	I45	I52	I39	II6	I08	I28	I22	I32	I28)*	I32)*
22	I54	I5I×	I45	I52	I34	II5	II0	I27	I22	I32	I27)*	I50
23	I58	I46	I46	I52	I34	II5	II2	I26	I22	I33	I27)*	I54
24	I58	I46×	I52	I52	I4I	II5	II2	I26	I22	I33	I26)*	I55
25	I58	I46×	I54	I56	I4I	II4	II2	I26	I22	I33	I26)*	I57
26	I56	I44:	I54	I56	I5I	II4	II3	I26	I22	I34	I28)*	I58
27	I56	I44:	I56	I57	I53	II3	II2	I27	I22	I32	I27)*	I58
28	I56	I42:	I6I	I58	I52	II5	II4	I27	I22	I32	I26	I58
29	I57		I59	I55	I5I	II5	II4	I26	I26	I32	I26	I58
30	I58		I54	I54	I50	II4	II4	I20	I32	I32	I25	I6I
3I	I58		I54		I50		II2	II9		I30		I60
Средн.	I39	I55	I45	I49	I45	I23	I09	I22	I22	I3I	I30	I39
Высш.	I59	I88	I62	I58	I53	I5I	II5	I28	I32	I34	I33	I62
Низш.	I22	I37	I37	I43	I32	II2	I06	II2	II7	I27	I25	I28

Средний годовой 134. Высший I88 I5/II. Низший летний I06 I0–I7,I9,20/УП. Низший зимний I22 I5/I.

I4,I5,I7,I8/II наблюдения многосрочные. 20/I,II/II,22–31/XII подпор от ледовых явлений.

77. р.ТАЛАС (КАРАКОЛ) – ущелье АКТАШ

Высота нуля графика 8,00 м усл.

Число	I	II	III	IУ	У	УI	УII	УIII	IX	X	XI	XII
I	80)	82)	80)	80)×	86	I34	I30	II9	I09	94	90	88)
2	8I)	85)	80)	80)	87	I30	I30	I26	I08	94	89	88)
3	8I)	84)	76)*	80)	92	I23	I30	I28	I08	94	88	88)
4	79)	82)	76)*	80	I04	II5	I23	I24	I08	94	89	88)
5	83)	8I)	77)*	80	98	II0	I24	II8	I08	94	89	86)×
6	I02	82)	78)*	83	9I	III	I23	II8	I05	94	89	84)
7	I00	85)	82)*	82	87	II2	I24	I2I	I04	93	89	83)
8	86	86)	80)*	82	84	II3	I28	I33	I06	93	88	83)
9	96	85)	80)*	80	83	I26	I26	I23	I04	94	88	84)
I0	I04	84)	8I)	80	84	I32	I22	I2I	I04	93	88	85)×
II	II2	84)	82)*	86	84	I38	II9	I22	I04	92	88	83)
I2	I06	84)	77)*	90	92	I20	I20	I2I	I04	92	88	82)
I3	I04	86)	77)×	87	93	II2	I20	II5	I04	92	88	82)
I4	I07	86)	80)	9I	90	II4	II8	II4	I04	92	88	82)
I5	94	86)	77)×	97	92	II3	II8	II4	I04	92	88)×	84)
I6	93	85)	80)	89	96	II0	II7	II3	I02	92	88)×	84)×
I7	97)	84)	78)*	90	I07	I08	I20	II3	I02	9I	88)	84)×
I8	97)	82)	76)	88	I24	I09	I25	II2	I00	92	88)×	84)×
I9	99)	82)	80)	82	I38	I06	I2I	II2	99	92	88)×	85)
20	93)	8I)	80)	8I	I37	I20	I2I	II3	98	9I	88)	90)
2I	89)	82)	8I)	96	I40	I29	I23	II2	98	9I	87)	88)
22	II6)	8I)	79)×	94	I42	I33	I2I	II2	98	90	87)×	88)×
23	92)	80)	79)×	84	I32	I24	II8	II2	98	89	87)×	88)×
24	88)	82)	80)	82	II8	I29	II5	III	97	90	88)	88)×
25	86)	80)	79)	84	II0	I40	II7	III	97	89	88)	88)
26	86)	82)	8I)×	96	I06	I44	I20	II2	96	89	88)	90)×
27	84)	82)	77)×	92	I00	I46	I20	II0	98	90	88)×	9I
28	82)	82)	80)×	84	I04	I38	II8	I09	94	90	88)×	92
29	82)		8I)×	82	I06	I30	I2I	I08	94	90	88)	93
30	82)		8I)×	84	II6	I28	II9	I08	94	90	88)	94
3I	8I)		78)×		I27		II9	I09		89		93
Средн.	92	83	79	86	I05	I23	I22	II6	I02	92	88	87
Высш.	I23	87	84	I05	I52	I5I	I32	I44	II0	95	90	94
Низш.	79	80	72	78	82	I06	II3	I08	93	88	87	8I

Средний годовой 98. Высший I52 I9,2I/У. Низший 72 3,I3,I5,I8,27/III.

4/УП–3I/УШ по данным самописца. 6–I6/I полынья. I6/XI,22/XII донный лед. I4/XI снежница. 5–27/I,2,3,7–I7/II,20–3I/XII подпор от ледовых явлений.

78. р.ТАЛАС (КАРАКОЛ) – с.КАРАОЙ, в 4,0 км выше устья р.УЧКОШОЙ

Высота нуля графика I534,I7 м БС

Число	I	II	III	IУ	У	УI	УII	УIII	IX	X	XI	XII
I	5I)*	43)	47)×	6I)	65	72	9I	77	73	64	59	52
2	53)	43)	45)×	60)	67	88	90	77	72	64	59	5I)
3	53)	44)	44)×	60	70	87	92	78	72	63	60	52)
4	5I)*	44)	45)×	60	72	82	87	82	72	62	60	52
5	44)*	43)	47)×	60	78	78	84	8I	72	62	62	5I)×
6	44*	43)	48)×	62	7I	74	82	80	72	6I	62	5I)×
7	48)*	42)	48)×	62	67	70	84	77	7I	6I	64	50
8	49)*	44)	47)×	62	63	74	8I	82	70	60	64	50
9	50)*	43)	48)	58	6I	79	84	82	69	59	63	50
I0	5I)*	45)	46)×	58	63	83	82	80	69	59	62	5I)
II	5I)×	46)	46)	6I	6I	92	85	79	68	62	64	50)
I2	50)×	46)	47)×	68	60	88	84	78	68	63	6I	50
I3	49)	45)	46)×	65	66	80	83	77	68	64	6I	49
I4	49)*	45)	46)×	63	65	78	79	76	68	62	60	49
I5	49)*	45)	47)×	64	62	75	76	76	68	62	58)×	49)
I6	50)*	5I)	5I)×	64	63	78	80	76	68	6I	56)×	49)×
I7	49)*	49)	49)×	67	68	74	80	74	67	60	56)×	48)*
I8	45)	50)×	50)×	67	83	72	88	72	68	60	56)×	48)*
I9	43)	5I)	54)	66	92	72	86	7I	67	60	55)	48)*
20	45)	5I)	54)	59	89	75	86	7I	66	60	55	50)*
2I	5I)×	53)	56)	59	95	80	84	70	66	60	54	50)*
22	5I)*	52)	58)	72	96	90	8I	70	65	6I	56)×	54)×
23	47)×	5I)	58)	64	I00	88	80	70	66	62	54)×	54)*
24	49)	50)	60)	59	87	86	76	69	66	62	54)×	56)*
25	47)	47)×	60)	57	79	86	74	70	66	62	54)×	56)×
26	46)	48)	60)	65	75	92	7I	73	66	63	50)×	55)*
27	45)	48)	58)	7I	72	95	70	74	66	62	48)×	57)×
28	44)	46)×	58)	69	72	92	74	74	66	6I	48)	56)*
29	45)		58)	68	70	9I	76	74	66	60	52)	57)*
30	43)		59)	66	70	96	76	74	64	60	52	56)*
3I	43)		60)		7I		77	73		60		56)
Средн.	48	47	52	63	73	82	8I	75	70	6I	57	52
Высш.	54	54	6I	74	II4	I03	95	87	73	64	64	59
Низш.	42	4I	43	56	60	68	68	68	64	59	46	48

Средний годовой 63. Высший II4 23/У. Низший 4I I0/II.

I9/У–I2/IX наблюдения многосрочные. I,4–9,I6,I7,22,23,28,30,3I/I, I8,25/II,I–7,I3–I8/III,24,25/XI,I7–I9,2I–23/XII донный лед. 22–3I/XII подпор от ледовых явлений.

79. р. ТАЛАС – с.КАРАОЙ, в 2,6 км ниже устья р.УЧКОШОЙ

Высота нуля графика I462,I9 м БС

Число	I	II	III	IУ	У	УI	УП	УIII	IX	X	XI	XII
I	73)×	70)×	70)*	74	75	I05	I04	92	80	79	78	78
2	73)×	70)×	70)*	74	75	I03	I06	98	80	78	78	78
3	73)*	70)*	70)*	74	77	I04	I05	I03	80	78	78	78
4	72)*	72)×	70)*	74	84	I03	96	I0I	78	78	77	78
5	72)*	72)×	7I)*	73	78	96	95	94	77	78	77	78
6	72)*	72)*	7I)*	73	82	93	98	92	72	78	77	78
7	72)*	72)×	7I)×	74	80	94	95	93	72	78	78	77
8	72)*	72)×	7I)×	74	80	86	96	I06	72	78	80	77
9	72)×	72)×	72)*	73	74	94	I04	I02	72	78	80	77
I0	72)×	72)×	72)×	72	74	I00	99	98	72	78	8I	77
II	72)×	72)	7I)	70	76	I25	97	96	70	78	8I	77
I2	7I)×	7I)	7I)	73	72	I08	97	93	70	78	8I	76
I3	7I)×	70)	7I)*	74	77	93	98	9I	70	78	8I	76
I4	7I)*	70)	7I)*	73	80	89	95	89	68	78	8I	76
I5	70)*	70)	7I)*	74	80	88	97	86	66	78	80	76
I6	70)×	7I)	7I)*	80	82	86	99	85	67	78	80	76
I7	70)×	7I)	7I)*	77	85	84	99	84	67	78	79	76)*
I8	70)×	70)	72)×	77	9I	83	I06	83	69	78	79	75)*
I9	70)×	70)	70)	77	I08	82	I04	83	68	78	79	75)*
20	70)×	72)	70)	77	II2	86	I03	82	67	79	79	75)*
2I	70)*	72)	70)	80	II6	I00	I03	83	66	79	79)	75)*
22	69)×	72)	73	82	I20	I09	I02	82	66	79	78)	75)*
23	69)×	72)×	72	80	I24	I04	99	80	64	78	77)	74)*
24	69)×	72)	72	72	94	I08	95	80	82	78	76)*	74)*
25	68)×	70)×	72	70	88	I09	95	80	82	78	76)*	74)*
26	68)×	70)×	73	73	84	II5	96	8I	82	78	76)*	74)*
27	68)×	70)×	72	77	82	II8	97	80	8I	78	76)*	74)*
28	68)×	70)*	72	75	82	II6	93	80	80	78	76)×	74)*
29	70)×		72	74	86	I08	94	79	80	78	76)×	74)*
30	70)×		72	74	88	I04	93	80	79	78	77)×	74)*
3I	70)×		72		9I		92	80		78		74)*
Средн.	7I	7I	7I	75	87	I00	98	88	–	78	78	76
Высш.	74	73	75	89	I38	I32	II2	II2	82	79	82	78
Низш.	68	70	69	68	7I	79	9I	78	63	77	76	74

Средний годовой –. Высший I38 23/У. Низший 63 23/IX.

I/УП–3I/УШ по данным самописца. I6/XII снежница. 24/IX уровень нулевого расхода повысился на 20 см.

80. р.ТАЛАС – с.ОРЛОВКА

Высота нуля графика 46,00 м усл.

Число	I	II	III	IУ	У	УI	УII	УIII	IX	X	XI	XII
I	149	145	143	144	146	191	173	159	151	137	148	153
2	148	145	143)×	145	147	198	172	160	151	136	148	154
3	149	145	143	140	147	184	174	166	150	135	148	154
4	143)×	145	144	140	150	176	169	169	151	136	148	152
5	144)*	144	144	138	154	170	161	168	151	136	148	152
6	145)	144	144	137	155	160	159	166	151	136	148	153
7	143)×	144	144	130	149	156	160	165	150	136	150	153
8	141)*	144	144	126	140	160	159	164	150	135	149	153
9	144)*	144	144	121	134	166	160	166	148	136	149	152
10	146)	145	144	112	133	176	160	169	144	136	149	152
11	146)	145	144	112	130	188	160	166	143	138	150	151
12	147	151	144	116	128	199	161	162	143	140	152	151
13	147	153	143	124	134	170	160	160	143	142	152	151
14	146	153	144	120	144	162	160	158	143	141	153	152
15	143)×	151	144	120	142	161	158	156	144	144	154	151
16	143)*	150	144	125	141	158	161	154	144	144	154	151
17	143)	149	144	125	142	154	166	152	145	145	155	150
18	143)	149	144	122	163	154	172	152	148	146	155	150
19	144)	149	145	122	190	153	176	151	148	146	155	150
20	141)*	149	145	116	194	158	175	150	147	148	154	148
21	140)*	148	146	113	201	172	173	150	146	149	155	148
22	141)*	148	156	126	207	179	174	151	146	148	154	149
23	142)	147	150	135	214	179	173	151	148	149	153	149
24	144)	148	152	134	203	176	167	150	146	149	154	150
25	146	147	154	132	162	186	164	152	142	149	152	150
26	146	147	155	143	156	194	166	152	142	148	152	150
27	146	146	149	147	154	198	164	152	142	147	152	149
28	144×	144	148	150	152	193	161	151	140	147	154	149
29	144		146	146	144	184	160	151	140	147	154	150
30	145		145	143	151	175	160	150	138	148	154	150
31	144		142		170		160	151		148		150
Средн.	144	147	146	130	157	174	165	157	146	143	152	151
Высш.	149	158	160	151	215	215	176	170	151	149	155	154
Низш.	140	143	141	112	128	153	158	150	137	135	147	147

Средний годовой 151. Высший 215 23/У,12/УI. Низший 112 10,11,22/IУ.

19-26/У,1-6,9-16,21/УI-6,12-14,16-31/УП,3-14/УШ наблюдения многосрочные.

81. р.ТАЛАС – с.КИРОВСКОЕ

Высота нуля графика 835,30 м БС

Число	I	II	III	IУ	У	УI	УII	УIII	IX	X	XI	XII
I	107	103)	100	100	98	137	150	132	116	100	106	115
2	108	102)	98)*	96	99	156	151	134	116	99	106	115
3	108	103)	99)*	96	99	156	160	144	116	96	105	114
4	104)*	102)	101	92	98	142	152	146	116	97	104	113
5	99)*	102	100)	93	106	132	140	139	116	96	104	113
6	100)×	102	101)	91	107	120	138	133	113	97	105	112
7	102)*	102	101)	88	104	116	138	132	113	98	109	112
8	100)*	102	101)	82	94	116	136	137	111	96	108	112
9	101)*	102	102	78	83	124	138	144	110	96	107	112
10	102)*	102	100	72	84	131	137	138	108	96	107	112
11	104)*	106	101	72	80	150	134	132	107	97	108	112
12	105)	110	100	76	78	174	134	130	108	98	110	112
13	107	108	99)	83	84	144	134	126	106	100	110	112
14	106	114	98)*	76	94	128	130	124	106	99	112	114
15	102)*	110	98)	78	96	124	129	120	106	100	113	114
16	102)*	108	99	78	92	120	132	118	108	102	112	113
17	102)*	104	100	80	92	114	137	118	110	103	112	112)
18	103)*	103	102	78	104	112	142	118	109	103	112	107)*
19	102)*	102	104	78	134	110	146	117	110	104	113	106)*
20	100)*	105	104	72	139	109	145	116	109	106	113	106)*
21	100)*	105	104	70	146	121	149	116	108	108	114	106)*
22	99)*	104	118	72	159	140	148	116	108	108	113	110)*
23	100)*	102	110	92	171	146	144	116	108	107	112	109)*
24	102)*	102	110	88	146	144	137	116	108	108	111	110)
25	103)	100	112	84	120	150	134	116	104	107	110)	112
26	104)	102	114	83	116	162	136	118	105	108	111)	110)
27	104)	102	106	92	114	174	136	118	104	108	114	108)*
28	102)*	102	104	102	110	172	134	117	104	108	116	108)
29	102)*		101	99	106	166	132	116	102	108	116	108)*
30	103)		100	96	108	154	132	116	100	106	116	107)*
31	102)×		100		118		133	117		106		108)
Средн.	103	104	103	85	109	138	139	125	109	102	110	111
Высш.	108	115	127	102	174	186	161	147	117	109	116	115
Низш.	97	100	97	69	76	108	129	115	100	95	104	104

Средний годовой 112. Высший 186 12/УI. Низший 69 21,22/IУ.

23,24/У,12-14,28,29/УI наблюдения многосрочные.

82. р.ТАЛАС – с.ПОКРОВКА

Высота нуля графика 765,13 м БС

Число	I	II	III	IУ	У	УI	УII	УIII	IX	X	XI	XII
I	120	114	128	118	106	136	138	120	104	100	106	116
2	120	114	126	115	108	140	136	120	105	100	107	116
3	120	114	125	113	111	160	143	128	106	99	106	116
4	118	114	125	108	110	153	146	137	108	98	106	116
5	116	114	124	110	109	136	132	132	108	98	110	116
6	116)	114	123	106	110	122	128	127	108	98	110	115
7	116)	114	123	103	108	114	126	128	106	98	112	114
8	116)	114	123	98	103	116	124	126	106	98	111	114
9	116)	114	123	93	98	122	123	124	106	98	110	115
10	116)	114	124	93	92	136	122	124	104	98	110	115
11	116)	118	124	87	89	144	121	122	103	97	111	113
12	116)	124	124	90	88	174	120	119	102	97	112	113
13	116)	120	123	94	98	132	118	117	100	97	112	113
14	118)	127	123	93	101	121	118	114	100	97	112	115
15	118)	127	123	84	103	116	117	112	100	97	114	115
16	116)	122	123	82	101	113	116	110	100	100	114	115
17	113	117	124	83	100	111	123	108	101	100	114	115)
18	113	115	125	83	120	106	128	110	103	102	114	113)*
19	114)	114	126	82	153	105	138	109	103	103	114	109)*
20	114	121	127	80	154	104	136	106	103	105	113	108)*
21	114	130	129	77	160	114	140	105	102	105	113	109
22	114	132	143	74	166	127	138	103	102	107	113	109
23	116)	131	131	86	173	140	136	106	102	110	113	109
24	114)	127	131	91	146	140	129	105	102	110	113	109
25	114)	126	135	89	128	143	126	105	101	109	113	111)
26	114	127	139	90	120	149	125	106	101	110	113	112)
27	114	128	131	91	119	158	123	106	101	111	113	111)
28	114	130	128	92	116	162	122	106	101	111	116	110)
29	114		126	91	110	156	120	105	100	110	118	109)
30	114		121	97	112	148	120	105	100	107	118	110)
31	114		118		114		120	105		106		111)
Средн.	116	121	126	93	117	133	127	115	103	102	112	113
Высш.	120	132	154	118	174	176	148	138	108	111	118	116
Низш.	113	114	118	74	88	104	116	103	100	97	106	108

Средний годовой 115. Высший 176 12/УI. Низший 74 22/IУ.

83. р.УЧКОШОЙ – с.КАРАОЙ

Высота нуля графика 1508,40 м БС

Число	I	II	III	IУ	У	УI	УII	УIII	IX	X	XI	XII
I	145)×	144)×	141)*	146	150	196	188	180	166	152	150	148
2	146	144)×	142)*	146	150	198	189	184	166	151	150	148
3	146)×	144)×	142)*	146	150	194	190	187	166	150	151	146)×
4	144)*	144)×	141)*	146	158	183	182	184	166	150	150	146
5	145)*	143)×	140)*	146	162	174	180	180	164	152	150	146
6	144)*	144)×	141)*	148	160	175	182	179	164	150	150	146)×
7	144)*	144)×	142)*	151	150	174	180	181	164	150	150	146
8	142)*	142)×	140)*	150	150	174	180	182	163	150	150	146
9	144)×	142)×	142)×	145	150	180	185	182	163	149	150	146
10	144)×	144	140)*	144	148	183	182	178	163	149	150	146)×
11	145)×	144	141	148	149	208	180	180	162	150	150	146
12	144)×	144	141)*	152	150	197	182	180	162	152	149	146
13	144)×	142)×	140)*	150	154	181	182	177	162	152	149	146
14	145)*	144	141)*	149	152	178	180	176	162	152	150	146
15	142)×	144	140)*	152	155	178	181	174	160	151	148)×	146)
16	141)*	143	140)*	153	156	176	182	174	160	150	148)×	146)*
17	144)*	142	142)*	149	158	173	182	173	160	150	148)×	144)*
18	142)*	143)×	140)*	150	173	173	189	172	160	152	148)×	144)*
19	142)*	142	142	148	189	174	187	172	159	150	149)×	145)*
20	144)*	143	144	146	193	178	186	172	158	152	150)×	145)*
21	146)*	143	148	151	198	185	187	171	158	151	149	148)*
22	144)*	142)×	146	158	202	190	187	170	158	151	148)*	145)*
23	144)*	142)×	146	150	202	189	184	170	157	152	148)*	146)×
24	144)*	142)*	148	146	180	192	181	168	156	152	147)*	146)×
25	146)*	140)×	150	144	173	192	181	168	156	152	148)*	146)×
26	144)×	140)*	146	152	173	197	182	168	155	152	148)*	144)*
27	144)*	141)×	144	155	168	200	181	168	154	152	148)×	144)×
28	143)×	142)*	144	149	167	194	180	167	154	152	148	146)*
29	144)×		144	148	168	191	180	166	154	152	149	143)*
30	144)×		146	149	174	189	179	166	153	150	148	146)×
31	144)×		146		186		179	166		150		146)×
Средн.	144	143	143	149	166	186	183	175	160	151	149	146
Высш.	152	145	152	162	212	220	192	189	167	155	152	154
Низш.	137	138	136	142	147	171	177	166	153	148	144	139

Средний годовой 158. Высший 220 11/УI. Низший 136 1-4,14,15/Ш.

18/У-31/УI наблюдения многосрочные.

86. р.БЕШТАМ – гол.арыка САЗ

Высота нуля графика 46,00 м усл.

Число	I	II	III	IУ	У	УI	УII	УIII	IX	X	XI	XII
I	64	62	62	62	66	II8	II5	I00	84	72	64	62
2	64	64	57	62	67	I20	II5	I04	85	70	65	62
3	64	64	57	64	70	I20	I08	I05	84	72	64	62
4	62	62	60	64	74	II6	I04	I02	84	70	65	62
5	60	64	60	64	75	I09	I04	98	82	70	65	62
6	6I	64	62	65	72	I06	I05	96	80	70	64	62
7	62	63	64	66	68	I06	I02	95	80	68	63	6I
8	62	63	64	64	69	I07	I02	98	80	70	64	62
9	62	64	60	64	68	III	I05	97	78	68	64	62
I0	64	64	62	66	68	II4	I02	96	78	68	64	62
II	64	64	64	66	68	I25	99	96	78	66	64	62
I2	64	63	62	66	70	II2	98	94	76	68	63	62
I3	66	64	59	66	73	I02	98	92	78	68	62	62
I4	63	64	60	68	70	97	98	90	77	68	62	62
I5	62	64	60	70	72	97	I02	90	77	68	6I	62
I6	62	63	62	68	74	95	I02	88	78	67	62	62
I7	64	63	62	66	76	92	I03	88	78	66	62	60
I8	63	62	62	66	88	92	II0	88	78	68	62	58
I9	63	62	62	64	93	93	I06	88	76	66	62	58
20	64	64	62	64	99	98	I02	88	76	67	64	58
2I	64	64	63	68	I06	I08	I03	88	76	68	64	58
22	62	64	64	70	II4	II6	I00	88	74	67	62	58
23	64	62	63	66	III	II5	98	88	72	63	62	60
24	63	62	62	66	I02	II9	97	88	72	62	63	59
25	63	62	62	66	98	I22	99	86	72	63	62	60
26	63	62	63	69	94	I26	99	87	72	62	62	60
27	62	62	63	68	92	I27	99	88	72	64	63	60
28	64	62	63	67	92	I22	99	86	72	64	64	59
29	64		64	67	93	II7	99	86	72	64	64	58
30	64		64	66	99	II7	99	86	70	66	62	58
3I	64		62		II0		I00	84		64		58
Средн.	63	63	62	66	84	III	I02	92	77	67	63	60
Высш.	66	65	65	7I	I20	I36	I20	I08	85	72	65	63
Низш.	59	6I	56	62	65	9I	95	84	68	62	6I	57

Средний годовой 76. Высший I36 26,27/УI. Низший 56 2,3/Ш.

4–I4,22/У,2/УI–I3/УП по данным самописца.

89. р.КУМЫШТАГ – гол.арыка ЯНГИ

Высота нуля графика 48,08 м усл.

Число	I	II	III	IУ	У	УI	УII	УIII	IX	X	XI	XII
I	2I)	28)	23)	23	3I	7I	67	57	45	35	30	28
2	2I)	28)	23)	23	3I	72	69	59	43	34	30	27
3	2I)	28)	23)	23	33	72	69	60	43	34	30	27
4	2I)	27)	23)	23	36	75	66	57	44	34	29	27
5	2I)	27)	24)	23	38	70	65	56	42	34	29	27
6	2I)	27)	23)	24	38	64	63	55	42	34	29	25
7	22)	27)	23)	24	36	64	62	56	42	33	29	25
8	24)×	27)	23)	24	36	64	62	58	42	33	29	25
9	32)×	27)	23)	26	36	67	68	56	42	33	29	26
I0	2I)	27)	24)	24	35	70	63	54	40	33	29	26
II	2I)	27)	24)	25	34	74	62	53	40	33	29	26
I2	22)	27)	22)	26	35	68	62	52	40	32	29	26
I3	22)	26)	24)	27	38	62	60	52	40	32	29	26
I4	27)×	26)	24)	26	39	6I	6I	52	40	32	28	26)
I5	42)×	26)	28)	27	39	62	62	5I	40	32	28	26)
I6	3I)×	26)	3I)	27	4I	59	6I	50	39	32	28	26)
I7	26)×	26)	24)	27	43	56	62	49	39	32	28	24)
I8	24)×	25)	23	27	49	57	62	48	39	32	28	32)×
I9	23)	25)	23	26	58	58	60	48	39	32	28	44)×
20	3I)×	24)	22	26	57	6I	58	49	38	32	28	4I)×
2I	4I)×	23)	24	26	6I	69	6I	49	37	32	28	44)×
22	42)×	23)	24	29	68	72	63	48	36	32	28)	34)×
23	43)×	24)	24	29	68	70	62	47	36	32	28)	26)×
24	29)×	26)	23	29	6I	69	6I	47	36	3I	28)	26)
25	28)×	28)	23	29	6I	7I	62	47	36	3I	27)	29)
26	28)×	27)	23	33	59	72	60	47	35	30	26)	24)
27	28)	27)	23	34	59	73	59	47	35	30	27	27)
28	28)	27)	23	34	58	7I	60	47	35	30	29	26)
29	28)		23	33	59	70	6I	47	35	30	29	26)
30	28)		23	32	62	68	6I	47	35	30	27	26)
3I	28)		23		69		59	47		30		26)
Средн.	27	26	24	27	47	67	62	5I	39	32	28	28
Высш.	46	28	36	34	70	77	74	62	46	35	30	44
Низш.	2I	23	22	23	3I	56	57	46	34	30	25	24

Средний годовой 38. Высший 77 22,25–27,29/УI. Низший 2I I–6,I0,II,I3/I.

I0/УI–3I/УП по данным самописца. 9,I5,I6,20–24/I,I5,I6/Ш,I8–22,25/XII подпор от ледовых явлений.

9I. р.АССА – к.-д.ст.МАЙМАК

Высота нуля графика 802,08 м БС

Число	I	II	III	IУ	У	УI	УII	УIII	IX	X	XI	XII
I	330	326	326	320	320	356	344	346	357	338	347	330
2	330	326	326	320	322	356	344	346	356	338	346	330
3	330	327	325	3I9	322	356	347	346	356	338	346	330
4	329	327	326	320	322	356	345	348	356	338	336	329
5	329×	328)×	326	3I9	329	356	344	348	357	338	326	329
6	328×	326	326	3I9	330	357	344	346	356	338	326	329
7	328×	326	326	320	32I	356	344	347	356	338	328	329
8	328×	326	326	320	332	356	34I	347	356	338	328	328
9	326)×	327	326	3I9	348	349	342	346	352	338	328	329
I0	328)×	327	326	3I9	348	348	344	347	342	338	334	328
II	328	327	327	3I9	346	348	345	347	337	337	334	329
I2	328	327	326	320	346	348	346	346	336	338	335	328
I3	329	327	327	320	348	348	345	344	336	334	336	328
I4	329×	326	327	320	352	348	344	345	336	332	338	329
I5	329)×	326	326	322	350	347	344	344	336	333	336	330
I6	328)×	326	325	322	347	348	344	344	337	333	336	330
I7	327)×	326	326	323	347	346	344	343	338	334	336	330)×
I8	327)×	326	326	323	346	346	344	342	338	336	337	328)×
I9	327	326	326	324	344	346	345	343	339	336	336	328)×
20	328	326	326	323	343	350	346	350	340	335	336	328)×
2I	329)×	326	326	324	343	354	346	352	34I	336	337	328)×
22	330)×	326	325	335	358	352	346	35I	340	336	338	329)×
23	330)×	326	326	335	360	352	346	352	339	334	337	330)×
24	33I)×	326	326	334	357	358	346	352	338	328	333	330)
25	33I)	327	325	335	356	354	345	354	338	328	329	328)
26	330)	327	325	335	357	355	345	356	338	327	329	329)×
27	330)	327	325	335	356	354	345	358	338	327	328	330)×
28	328)×	327	324	335	356	355	346	358	340	326	326	330)
29	327)		324	336	356	352	346	358	340	325	329	330)×
30	327)		32I	334	356	346	344	358	338	325	330	330)×
3I	327)		320		356		345	356		326		328)
Средн.	329	326	325	325	344	352	345	349	344	334	334	329
Высш.	33I	328	327	339	36I	359	348	359	357	339	347	332
Низш.	326	326	320	3I8	320	345	34I	342	335	324	325	327

Средний годовой 336. Высший 36I 23/У. Низший 3I8 6/IУ.

92. р.КУРКУРЕУСУ – уроч.ЧОН-КУРЧАН

Высота нуля графика I285,32 м БС

Число	I	II	III	IУ	У	УI	УII	УIII	IX	X	XI	XII
I	59	55	57	58	57	78	96	95	9I	74	66	64
2	58	56	58	58	57	8I	I02	98	90	73	66	64
3	58	55)	56	58	60	80	I02	97	90	73	67	64
4	58	56)	56	58	60	80	98	94	89	72	66	64
5	58	55)	54	59	63	76	96	92	88	7I	66	63)
6	58	56	53	60	6I	78	96	9I	88	7I	67	64)
7	66)	56	52	60	58	80	95	92	87	70	67	63)
8	72)	56	50	58	58	8I	93	93	86	70	67	64
9	68)	56	50	54	57	82	93	92	86	70	66	64
I0	66)	58	50	54	57	8I	93	92	86	70	66	63
II	62)	56	5I	55	57	84	92	92	86	70	66	62
I2	64)	56	50	55	58	79	92	92	85	69	66	62
I3	60)	56	50	55	6I	78	90	92	85	69	65	62
I4	58)	56	5I	57	60	79	9I	9I	84	70	64	62
I5	58)	56	5I	56	59	79	93	9I	83	70	62	60)
I6	58)	56	5I	58	62	77	93	90	82	70	64)	60)
I7	60)	55	52	58	6I	76	96	90	80	70	64)	58)×
I8	60)	55	54	62	64	75	95	9I	79	70	64	58)×
I9	58)	55	56	58	68	76	93	92	78	68	62)	6I)×
20	58)	54	55	58	69	8I	9I	92	78	68	64	60)×
2I	64)	56	58	66	72	86	93	93	78	68	62	67)
22	72)	55	57	62	85	88	9I	93	77	67	64)	68)
23	70)	54	57	59	79	88	88	92	77	66	62)	68)
24	63)	54	58	57	72	90	87	93	76	67	6I)×	67)
25	60)	54	57	58	70	92	88	93	76	68	62)×	66)
26	60)	53	56	60	70	94	87	92	75	68	62	66)
27	60)	54	54	59	68	98	88	92	74	68	64	65)
28	60)	54	55	58	68	97	89	92	74	68	64	66)
29	60)		55	58	72	96	9I	92	74	68	64	66)
30	58)		56	58	74	96	92	93	73	67	64	66)
3I	56)		56		74		94	92		66		66)
Средн.	6I	55	54	58	65	84	93	92	82	69	64	64
Высш.	75	59	6I	68	86	I02	II0	I00	93	74	68	70
Низш.	55	53	49	54	57	74	86	89	66	66	59	58

Средний годовой 70. Высший II0 2/УП. Низший 49 9,I0,I2–I5/Ш.

4/УI–30/IX по данным самописца. 7/I–8/II,20–22/XII донный лед. 7–I2,2I–24/I,2I–3I/XII подпор от ледовых явлений.

93. р.ТЕРС – с.БУРНО-ОКТЯБРЬСКОЕ

Высота нуля графика 946,28м БС

Число	I	II	III	IV	V	VI	VII	VIII	IX	X	XI	XII
I	224	220	224×	230	227	211	196	198	204	211	214	218
2	224	221	222×	230	226	210	196	198	204	210	214	218
3	222×	215)×	224)×	229	226	209	196	198	204	210	214	217
4	224×	222	224)×	229	225	209	196	198	204	210	214	217
5	222	219)×	224)×	230	226	208	196	198	204	210	214	216
6	221×	222×	224	229	226	206	196	198	204	211	215	216)
7	220)×	221	226	231	228	206	196	198	205	211	216	217
8	219)×	222×	225	233	226	206	196	200	206	211	215	217
9	217)	221×	225	230	226	205	196	200	207	211	215	217
10	223)×	223	225	229	225	204	199	201	206	211	216	218
11	223)	234	224	228	225	203	199	199	206	211	216	223
12	222	250	224	231	225	206	199	199	206	211	216	220
13	223	242	222):	240	226	203	198	198	206	211	216	220
14	222)×	242	222):	233	226	202	198	198	207	211	216	223
15	220)*	246	222):	231	226	202	197	196	207	212	216	218*
16	222*	239	222:	230	223	201	197	197	207	213	216	214)*
17	222*	235	222	232	224	201	197	201	208	214	216	212)*
18	222×	223:	224	234	222	201	197	198	208	217	215	216)*
19	220×	226×	230	232	222	201	197	198	210	216	215	216)*
20	216)*	228	236	232	222	200	198	196	209	215	215	216)*
21	220)×	232	257	231	221	200	204	197	209	215	215	216)*
22	294)	227	261	231	224	199	206	197	209	215	215	216)*
23	289)	227	240	230	226	199	206	197	209	215	214	218)*
24	270)	225)×	236	230	223	199	205	199	210	214	214):	217)
25	304)	226	238	229	221	198	203	200	210	215	214):	217)
26	232)	226	244	228	221	196	202	202	210	214	214):	216)*
27	223)×	226	238	229	220	196	202	202	210	214	216	215)*
28	222)×	224	234	228	218	194	203	202	210	215	216	218)*
29	221×		233	230	217	194	200	203	210	214	221	216)*
30	221		232	228	214	195	199	203	210	214	220	217)*
31	221×		231		212		199	203		214		217)
Средн.	230	228	230	231	223	202	199	199	207	213	215	217
Высш.	322	256	288	244	228	211	206	204	210	219	223	225
Низш.	216	210	220	228	210	194	196	195	204	209	213	210

Средний годовой 216. Высший 322 22/I. Низший 194 28,29/VI.

I/III–7/VI,6/X–31/XII по данным самописца. 22–26/I зажор.

97. р.САРЫДЖАС – устье р.КУЙЛЮ

Высота нуля графика 45,00 м усл.

Число	I	II	III	IV	V	VI	VII	VIII	IX	X	XI	XII
I	99)	121	102	74)	85	136	162	194	234	117	98)*	80)
2	102)	120	100	73)	87	136	162	206	238	118	99)*	80)
3	110)	120	102	72)	89	131	164	198	227	120	98)*	80)
4	119)	118	99	72)	94	120	154	200	204	120	96)*	82)
5	126)	120	102	71)	102	116	150	191	194	114	99)*	82)
6	122)	119	103	72)	96	102	152	183	196	109	98)*	82)
7	118)	115	110	72)	86	100	156	166	159	110	100)*	82)
8	126)	116	119	72)	84	99	176	173	164	108	98)*	81)
9	130)	114	114	75)	91	100	183	164	166	109	96)*	80)
10	128	112	110	72)	84	98	199	164	164	107	98)*	84)
11	134	112	111	74)	73	130	184	173	167	106	93)*	84)
12	136	110	108	77)	72	134	194	175	162	104	95)*	86)
13	132	109	102	83)	77	130	193	172	164	106	94)*	92)
14	132	109	96°	85)	106	137	178	167	160	104	92)*	99)
15	136	107	93°	89)	104	126	172	166	162	102	90)*	98)
16	152	106	93°	96)	106	142	194	159	158	104	88)*	98)
17	152	106	92°	100)	116	130	196	158	150	106	90)*	90)
18	142	108	92°	98)	121	140	214	163	147	102	89)*	88)
19	139	109	93°	96)	150	143	234	170	136	103	88)*	93)
20	138	110	92)	88)	138	143	233	174	130	102	86)*	96)
21	136	106	92)	90)	136	143	208	181	128	102	84)	105)
22	134	104	94)	96)	150	147	204	182	127	104	86)	108)
23	130	106	92)	88)	146	169	198	194	125	101	84)	108)
24	130	104	87)	79)	125	167	196	200	126	100)×	82)	112)
25	128	104	84)	74)	108	166	186	204	124	100)×	83)*	116)
26	128	102	75)	74)	132	180	188	200	122	98)*	82)*	116)
27	126	103	74)	96	140	188	187	204	120	99)*	82)*	120)
28	124	102	72)	106	118	159	186	190	120	102)×	80)×	139)
29	124		69)	83	110	150	198	202	120	101)×	79)×	160)
30	122		71)	74	116	156	194	218	119	100)*	81)	154
31	122		72)		131		191	228		99)*		154
Средн.	128	110	94	82	109	137	187	184	156	106	90	101
Высш.	154	122	120	108	161	196	253	244	260	123	100	162
Низш.	98	101	68	70	71	97	149	156	118	95	79	79

Средний годовой 124. Высший 260 2/IX. Низший 68 29/III.

I/I–25/III,10–31/XII подпор от ледовых явлений.

98. р.КУЙЛЮ – устье

Высота нуля графика 45,00 м усл.

Число	I	II	III	IV	V	VI	VII	VIII	IX	X	XI	XII
I	58)	60	49	56)	66	81	95	126	152	90	65	55)
2	63)	60	50	58)	69	81	100	134	163	90	64×	55)
3	68)	62	52	58)	70	82	102	138	138	91	63*	54)
4	72)	59	50	58)	70	72	98	135	128	92	64*	56)
5	78)	60	51	57)	62	68	102	122	128	88	65×	56)
6	86)	60	51	59)	60	65	106	107	115	84	67	56)
7	84)	58	53)	60)	60	63	99	106	112	86	66	58)
8	90)	56	52)	63)	58	62	108	104	104	84	65)*	56)
9	94)	56	54)	61)	61	64	129	106	106	84	65)*	58)
10	94)	54	54)	60)	56	72	140	102	104	83	68)*	58)
11	98	54	61)	62)	54	78	119	104	110	82	65)	58)
12	101	55	60)	60)	54	76	124	106	115	82	64	60)
13	98	54	58)	61)	58	80	122	106	114	80	62*	62)
14	98	55	58)	60)	59	84	111	108	112	80	62*	66)
15	100	55	56)	62)	60	84	103	114	108	76	61)*	64)
16	98	56	58)	60)	61	84	115	100	104	79	62)*	62)
17	88	54	59)	62)	66	85	120	98	98	79	62)*	58)
18	83	54	60)	62	78	84	126	100	94	78	60)*	56)
19	78	54	59)	60	92	81	143	109	92	78	61)*	58)
20	74	53	58)	61	78	88	145	116	90	78	60)*	60)
21	70	52	58)	63	86	92	110	125	88	76	56)*	74)
22	68	51	59)	62	88	98	106	122	88	76	56)*	84)
23	65	52	59)	58	82	112	103	124	87	75	56)*	92)
24	64	51	60)	58	71	117	109	134	88	74	56)*	131)
25	66	50	58)	58	68	118	100	134	87	72	54)*	134)
26	64	50	60)	61	80	121	98	134	86	71)	56)*	142)
27	62	50	56)	65	78	112	104	121	86	69)×	55)×	140)
28	62	50	56)	64	70	100	108	126	87	67	56)×	137
29	60		54)	56	68	92	116	130	87	65×	54)×	133
30	60		53)	55	70	92	121	148	89	64	54)	129
31	62		54)		80		120	154		65×		132
Средн.	78	55	56	60	69	86	112	119	105	79	61	80
Высш.	102	62	62	68	99	140	164	179	190	94	69	145
Низш.	57	49	48	54	53	61	92	96	85	63	54	54

Средний годовой 80. Высший 190 2/IX. Низший 48 9,12/XII 1969,1/III.

I/I–9,12,14–16/II,21–31/XII подпор от ледовых явлений.

100. оз.БИЙЛЮКОЛЬ – с.ХАНАУТКЕЛЬ

Высота нуля графика 436,79 м БС

Число	I	II	III	IV	V	VI	VII	VIII	IX	X	XI	XII
I	232	227	232	225	209	187	157	135	111	96	97	124
2	231	228	232	225	208	186	156	135	110	95	100	125
3	230	228	233	224	207	185	155	134	110	95	97	126
4	230	228	234	224	206	184	154	133	109	95	98	128
5	231	228	235	223	205	183	153	132	109	94	98	130
6	231)	229	234	223	204	182	152	131	108	94	98	132
7	231)	229	233	222	204	181	151	130	108	94	99	134
8	230)	230	232	221	204	180	150	130	107	93	99	135
9	230)	230	231	221	204	179	149	129	107	93	100	136
10	230	230	230	220	203	178	148	128	106	92	102	138
11	229	231	229	219	202	177	147	127	106	92	104	140
12	229	231	228	218	201	176	147	126	105	91	106	141
13	229	232	228	219	200	175	146	125	105	91	107	142
14	229	233	227	220	199	174	145	124	104	90	108	144
15	229	233	227	219	198	173	144	123	104	90	110	146)
16	229	233)	227	219	197	172	143	122	103	89	111)	148)
17	229	232)	226	218	196	170	142	122	102	89	112)	150)
18	229	232)	226	218	195	169	141	121	101	92	113	151
19	229	232)	226	219	195	168	141	121	100	94	113)	152
20	228	232)	226	218	194	167	140	120	99	94	114)	152
21	227	231)	226	219	194	166	141	120	99	93	115)	153
22	227	231)	226	216	193	165	142	119	98	93	116)	154
23	226	232)	226	216	193	164	142	119	98	93	117	155
24	226	232)	226	215	192	164	142	118	97	93	118	156
25	227	231)	226	214	191	163	141	118	97	93	118	157
26	227	231)	226	213	191	162	140	117	97	93	119	158
27	227	231)	225	212	190	161	139	116	97	94	120	159
28	227	231	225	212	190	160	139	115	96	95	121	160
29	227		225	211	189	159	138	114	96	95	122	161
30	227		225	210	189	158	137	113	96	96	123	162
31	227		225		188		136	112		96		163
Средн.	229	231	228	218	198	172	145	124	103	93	109	146
Высш.	232	233	235	225	209	187	157	135	111	96	123	163
Низш.	226	227	225	210	188	158	136	112	96	89	97	124

Средний годовой 166. Высший 235 5/III. Низший 89 16,17/X.

101. оз.ИССЫК-КУЛЬ – свх СУХОЙ ХРЕБЕТ

Высота нуля графика 1606,00 м БС

Число	I	II	III	IV	V	VI	VII	VIII	IX	X	XI	XII
1	152	148	146	146	152	156	157	164	167	166	162	154
2	152	148	146	146	152	156	157	165	168	166	162	154
3	151	148	146	146	152	157	157	164	168	166	161	154
4	152	148	147	146	153	156	157	163	169	170	161	154
5	152	148	146	147	152	156	156	163	168	183	161	154
6	152	148	146	147	154	155	156	163	167	166	161	154
7	152	148	146	147	152	155	156	163	167	164	164	154
8	150	148	145	148	152	155	156	165	167	163	160	154
9	150	147	144	147	152	155	158	165	167	163	160	154
10	150	148	144	147	153	155	159	166	167	165	160	153
11	150	148	142	147	153	155	160	167	166	168	159	152
12	150	148	144	148	153	155	158	164	166	166	160	154
13	150	148	143	148	153	155	160	164	167	164	160	154
14	150	148	145	148	153	155	160	166	167	164	160	154
15	150	148	145	148	153	155	160	166	166	162	160	156
16	150	148	144	149	154	156	160	165	165	164	160	151
17	150	154	144	149	154	156	160	165	165	163	159	155
18	150	148	146	149	154	156	160	165	166	162	159	154
19	150	148	146	149	154	156	162	165	167	162	159	154
20	150	148	145	150	154	156	162	165	166	161	160	154
21	150)	148	146	150	154	156	162	166	166	160	160	153
22	149)	152	145	151	155	156	163	166	166	161	168	154
23	148)	146	145	151	155	156	163	166	166	162	169	154
24	147)	146	144	150	156	156	163	166	166	162	161	154
25	148	146	146	150	155	156	163	166	167	162	155	154
26	149	147	144	151	155	156	164	167	167	162	155	154
27	148	146	145	151	155	156	164	167	166	162	155	153
28	148)	148	146	151	156	156	164	166	166	162	155	154
29	148)		146	152	156	157	163	167	166	162	155	153
30	148		146	152	156	157	163	167	166	162	156	153
31	148		146		156		164	167		162		153
Средн.	150	148	145	149	154	156	160	165	167	164	160	154
Высш.	154	158	148	154	163	167	166	175	172	190	175	160
Низш.	146	145	142	144	151	152	154	161	163	158	154	150

Средний годовой 156. Высший 190 5/X. Низший 142 II,13/III.

I/IV-2,4/V-1,3/VI-4,9/X-8,18-31/XII по данным самописца. 17,22/II,4,5, II/X,7,22,23/XI ветровой нагон воды. 11,13/III,16/XII ветровой сгон воды.

102. оз.ИССЫК-КУЛЬ – с.ТАМГА

Высота нуля графика 1606,00 м БС

Число	I	II	III	IV	V	VI	VII	VIII	IX	X	XI	XII
1	153	150	148	146	153	156	158	163	169	168	162	156
2	153	150	147	146	153	156	158	163	168	167	162	155
3	153	149	147	146	153	156	158	164	168	167	162	155
4	154	149	146	146	153	158	159	163	171	168	162	155
5	153	149	146	146	153	157	158	163	170	168	162	155
6	154	149	146	146	153	156	158	163	168	167	162	155
7	153	149	145	147	153	156	158	164	168	165	161	155
8	152	149	145	148	153	156	159	166	168	164	161	155
9	152	149	145	148	153	156	159	167	167	165	160	155
10	152	149	145	148	154	156	159	165	167	165	161	155
11	152	149	145	148	154	156	159	166	167	164	161	155
12	152	149	145	148	154	158	159	166	167	165	161	155
13	151	149	146	148	154	157	159	166	167	163	161	155
14	151	149	146	149	154	156	161	167	168	163	161	155
15	152	149	145	149	154	156	160	166	166	163	162	155
16	152	149	145	149	154	156	160	168	166	163	161	155
17	152	148	145	149	154	157	160	166	168	163	160	155
18	152	149	145	149	155	156	161	167	168	163	161	156
19	151	149	145	148	155	156	161	166	167	163	160	155
20	151	149	145	149	156	156	163	166	168	162	160	155
21	151	149	146	150	156	157	163	166	168	164	160	155
22	151	149	145	150	155	157	163	167	168	164	160	155
23	151	149	145	151	155	157	164	167	168	163	159	155
24	151	149	145	151	156	157	164	167	168	163	158	155
25	151	149	145	151	156	157	163	168	167	163	157	155
26	151	149	145	151	155	157	163	168	167	163	156	155
27	150	149	146	151	156	158	163	168	168	162	156	155
28	150	149	146	152	156	158	163	168	168	163	157	155
29	150		146	152	156	159	164	167	168	163	156	155
30	150		146	153	156	159	164	167	168	163	156	155
31	150		146		156		164	167		162		155
Средн.	152	149	146	149	154	157	161	166	168	164	160	155
Высш.	154	150	148	153	158	159	165	170	172	169	163	156
Низш.	150	148	144	145	152	153	156	162	165	162	156	154

Средний годовой 157. Высший 172 4,5/IX. Низший 144 9,23,24/III.

I/I-18,21/IV-28/VI,2/VII-31/XII по данным самописца.

103. оз.ИССЫК-КУЛЬ – свх ТОН

Высота нуля графика 1606,00 м БС

Число	I	II	III	IV	V	VI	VII	VIII	IX	X	XI	XII
1	152	150	148	145	153	155	156	164	168	168	161	155
2	152	150	148	145	153	155	156	164	168	167	161	155
3	152	150	148	145	153	155	156	164	168	167	161	155
4	152	150	148	146	153	155	156	164	169	167	161	155
5	152	150	148	146	153	155	156	164	168	167	161	154
6	152	150	148	146	153	155	156	164	167	166	160	154
7	152	150.	147	146	153	155	156	165	167	164	161	154
8	151	150	146	146	153	155	157	167	167	165	160	154
9	151	150	146	147	153	155	158	167	166	166	160	154
10	151	150	146	147	153	155	158	166	166	165	160	154
11	151	149	145	147	153	155	158	164	166	164	160	154
12	151	149	145	148	153	155	159	166	166	164	160	154
13	151	149	145	148	153	155	159	165	166	163	160	154
14	151	149	145	149	153	155	159	165	166	164	161	154
15	151	149	145	149	153	155	159	165	166	164	161	154
16	151	149	145	149	153	155	159	165	166	164	160	154
17	151	149	145	149	153	155	159	166	167	164	160	155
18	151	149	145	149	153	155	159	165	168	164	160	154
19	151	149	145	149	153	155	159	166	167	164	160	154
20	151	149	145	149	154	155	161	167	169	164	159	154
21	151	149	145	149	154	155	161	166	168	163	159	154
22	150	149	145	149	154	155	162	167	168	163	157	154
23	150	149	145	150	154	155	164	167	168	162	156	154
24	150	149	145	151	154	155	164	167	168	162	156	154
25	150	149	145	151	154	155	164	167	171	162	155	154
26	150	149	145	152	154	155	164	168	169	162	155	154
27	150	149	145	152	155	156	164	168	169	161	155	154
28	150	149	145	152	155	156	164	168	168	162	155	154
29	150		145	153	155	156	163	168	168	161	155	154
30	150		145	153	155	156	163	168	168	161	155	154
31	150		145		155		163	168		161		154
Средн.	151	149	146	149	154	155	160	166	168	164	159	154
Высш.	152	150	148	153	155	156	165	176	195	168	162	155
Низш.	150	149	145	145	153	155	156	161	164	161	155	154

Средний годовой 156. Высший 195 25/IX. Низший 145 11/III-3/IV.

23-30/VII,2/VIII-19,22/X-31/XII по данным самописца. 25/IX ветровой нагон воды.

104. оз.ИССЫК-КУЛЬ – г.РЫБАЧЬЕ

Высота нуля графика 1606,00 м БС

Число	I	II	III	IV	V	VI	VII	VIII	IX	X	XI	XII
1	152	148	142)	146	151	157	157	163	164	165	160	155
2	153	148	145)	146	152	157	155	162	166	166	161	155
3	147	146	146	145	152	154	155	161	163	165	161	155
4	152	146	141	146	151	151	157	162	157	159	161	154
5	152	149	139	147	151	154	158	163	166	157	160	153
6	150)	149	142	147	148	155	158	164	167	160	161	153
7	150)	149	145	146	152	155	158	164	166	164	159	154
8	152)	149	145	142	151	155	158	159	166	164	160	154
9	151)	149	142	146	149	155	158	163	167	164	161	153
10	151	148	141	147	153	154	159	164	167	162	159	153
11	151	149	140	147	153	146	159	165	165	157	157	152
12	151	149	140)	145	153	152	159	166	166	154	160	153
13	151	149	141)	146	152	154	158	165	164	162	160	154
14	146	149	145	148	151	155	160	165	165	162	154	153
15	151)	148	145	147	153	155	160	161	166	162	154	150
16	151	146	145	144	152	155	160	166	166	161	160	147
17	151	143	145	147	153	155	160	166	163	161	160	152
18	151	148	145	147	154	155	159	166	161	154	159	153
19	148	148	145	148	153	156	156	166	167	157	158	154)
20	149)	148	145	149	154	156	159	165	168	158	156	154)
21	150)	147	145	148	154	156	159	165	168	155	153	154
22	150)	142	145	148	152	156	159	164	167	161	154	154)
23	150	145	145	148	147	155	162	166	167	163	149	153
24	150	148	145	151	154	155	163	167	166	163	151	153
25	147	148	143	151	155	155	162	167	166	162	155	150
26	148)	148	140	150	152	155	161	167	167	162	155	151
27	146)	145	143	148	156	152	162	167	166	159	155	151)
28	149)	135	145	150	156	156	163	167	165	162	153	151
29	149)		146	151	156	156	163	167	165	162	149	154
30	149		146	152	157	156	163	166	165	161	155	153
31	149		146		156		163	163		161		154
Средн.	150	147	144	147	153	155	159	165	165	161	157	153
Высш.	162	153	151	160	163	170	170	175	173	168	174	161
Низш.	139	129	134	135	131	131	136	147	151	146	141	138

Средний годовой 155. Высший 175 3,26/VIII. Низший 129 28/II.

I/I-4,6/V-26,29/IX-31/XII по данным самописца. 3,14,19,25-27/I,3,4,17, 22,23,28/II,5,9-13,26/III,8,16/IV,6,9,23/V,4,11,27/VI,19/VII,8,15,31/VIII, 1,4,17,18/IX,4,5,12,18,21,27/X,14,15,23,29/XI,15,16,25-28/XII ветровой сгон воды.

105. оз.ИССЫК-КУЛЬ – с.ЧОЛПОНАТА

Высота нуля графика 1606,00 м БС

Число	I	II	III	IУ	У	УI	УII	УIII	IX	X	XI	XII
I	154	149	149	147	153	156	157	164	168	168	162	156
2	152	149	148	147	152	157	158	164	168	167	162	156
3	154	150	147	147	152	158	159	164	168	166	162	156
4	153	150	148	149	152	157	159	164	170	167	162	156
5	153	150	148	147	153	156	159	164	169	165	162	156
6	153	150	147	147	154	156	158	164	168	165	162	156
7	154	150	146	148	152	156	158	164	168	165	162	155
8	153	149	146	150	152	156	158	167	168	164	161	155
9	153	150	146	148	152	156	158	166	168	163	161	155
10	153	150	147	148	154	156	160	166	167	163	160	155
II	152	150	149	148	154	157	160	166	167	163	160	155
12	152	150	149	149	154	158	161	167	167	163	160	155
13	152	149	150	149	154	156	160	166	167	163	161	155
14	152	149	148	149	154	156	160	166	167	162	161	155
15	152	149	147	149	154	156	161	167	167	162	162	155
16	151	150	147	150	155	156	162	167	166	163	160	156
17	151	151	147	150	155	156	161	166	166	163	161	155
18	151	149	146	150	155	156	161	166	167	164	160	155
19	151	149	146	150	155	156	161	166	168	164	160	155
20	153	149	146	150	156	156	162	166	167	163	160	156
21	151	149	146	150	156	156	163	166	168	164	160	155
22	151	151	146	152	156	156	162	166	168	164	158	154
23	151	151	146	153	156	156	163	166	168	164	158	154
24	151	149	146	152	156	156	163	166	168	162	156	154
25	151	149	146	152	157	156	163	167	168	163	157	154
26	150	149	148	152	157	156	163	167	167	162	156	155
27	151	149	148	152	157	156	163	168	167	162	156	155
28	150	149	147	153	157	157	164	168	167	164	155	155
29	150		147	153	157	157	164	168	167	162	156	155
30	150		147	153	156	157	164	168	167	162	156	154
31	150		147		156		163	168		162		154
Средн.	152	150	147	150	155	156	161	166	168	164	160	155
Высш.	159	154	152	156	160	167	170	172	173	168	164	160
Низш.	148	147	145	146	150	150	153	159	163	159	153	151

Средний годовой 157. Высший 173 4/IX. Низший 145 7-9,18,19,21-25/III.

I/I-4,6-17,19-22,24/II-6,9/IУ-19,22/У-11,13/УI-7,9-15,17/УIII-11,13/IX-6, 8-14,16-21/X,19/XI-31/XII по данным самописца.

106. оз.ИССЫК-КУЛЬ – с.ГРИГОРЬЕВКА

Высота нуля графика 1606,00 м БС

Число	I	II	III	IУ	У	УI	УII	УIII	IX	X	XI	XII
I	151	148	147	146	152	156	156	164	168	166	162	155
2	152	149	147	146	152	155	157	163	168	165	161	155
3	152	148	147	147	152	156	156	163	168	165	161	154
4	152	149	147	147	153	154	157	164	168	165	162	155
5	152	149	147	146	153	156	158	163	168	164	162	155
6	152	148	147	146	153	154	157	162	167	164	162	154
7	151	148	146	146	152	155	157	164	166	164	162	154
8	151	148	145	148	153	154	157	164	166	164	160	154
9	151	149	145	147	153	155	158	164	166	163	159	154
10	150	148	145	147	153	155	158	164	166	163	159	154
II	151	148	145	147	154	155	159	164	166	162	164	154
12	150	149	145	147	154	154	160	166	166	162	163	154
13	150	149	145	147	154	156	159	165	166	163	162	154
14	150	149	145	147	154	156	159	165	165	162	160	154
15	150	149	145	147	154	154	159	165	166	161	168	154
16	150	149	145	148	154	155	158	166	165	162	160	154
17	150	149	145	149	154	155	159	165	166	162	158	155
18	150	148	145	149	154	156	160	165	166	162	158	155
19	150	148	145	149	154	156	160	165	167	162	158	155
20	150	148	145	149	154	156	160	166	167	161	157	155
21	150	148	145	149	155	156	162	166	167	161	161	154
22	149	148	145	150	155	156	162	166	167	162	161	154
23	149	148	145	150	155	156	162	166	167	162	159	154
24	149	148	145	151	155	155	162	166	167	162	157	154
25	148	147	145	152	156	156	163	166	167	162	156	154
26	149	147	145	151	154	156	162	166	166	162	156	154
27	149	147	146	151	156	156	163	166	166	162	155	154
28	149	147	146	150	156	156	163	167	166	162	155	154
29	149		146	152	156	156	163	167	166	162	155	154
30	148		146	152	156	156	163	167	166	162	155	154
31	148		146		156		163	168		161		154
Средн.	150	148	146	148	154	155	160	165	167	163	160	154
Высш.	152	149	147	152	157	157	163	168	169	166	187	155
Низш.	148	147	145	146	152	154	156	162	165	161	155	154

Средний годовой 156. Высший 187 21/XI. Низший 145 8-26/III.

19-22,25-30/XI по данным самописца. 11,12,15,21,22/XI ветровой нагон воды.

1. р.ТЮП – с.САРЫТОЛОГОЙ

Высота нуля графика 45,40 м усл.

Декада	I	II	III	IУ	У	УI	УII	УIII	IX	X	XI	XII
I	152	175	128	159	180	164	156	156	139	132	132	128
II	201	131	129	190	188	157	159	151	136	133	131	131
III	180	128	133	180	175	155	154	144	134	132	129	160
Средн.	178	145	130	176	181	159	156	150	136	132	131	140
Высш.	211	194	146	225	226	182	180	204	146	135	136	184
Дата	16	1	15	17	18,19	3	3	8	1	13	27	30,31
Низш.	128	122	123	135	158	147	145	140	132	130	125	125
Дата	2	22,23	11	1	29-31	30	7,8,29,30	30	27-30	9-11,29,30	25, 26	15,16

Средний годовой 151. Высший 226 18,19/У. Низший 122 22,23/II.

15-19,21/IУ-6,8-18,22-24,26,29/У-5,17/УI-9,12-30/УII,3-15,17-21/УIII,11-13, 18-30/IX по данным самописца. 13/I-12/II ледостав. 1,2,6/II вода поверх льда. 1-12/I,13/II-7/IУ,23/XI-31/XII забереги. 5-9/I,22/II донный лед. 1,5/I-13, 25-27/II,3,7,8,15,16/III,18-31/XII подпор от ледовых явлений.

6. р.БОЗУЧУК – с.НОВОВОЗНЕСЕНОВКА

Высота нуля графика 7,00 м усл.

Декада	I	II	III	IУ	У	УI	УII	УIII	IX	X	XI	XII
I	208	205	205	206	216	241	237	231	225	219	214	214
II	206	205	206	213	228	240	237	231	223	217	214	214
III	205	205	205	214	240	241	232	228	220	215	214	213
Средн.	206	205	205	211	228	241	235	230	223	217	214	214
Высш.	212	210	211	229	278	255	254	239	226	222	216	220
Дата	9	18	17	16	22	10	20	8	1-6	23	2,10,11,25	22
Низш.	205	204	204	206	212	232	229	226	220	212	212	211
Дата	4,5,8; 14,16, 18-31	16	8-11,14, 16-19,21, 23,24, 27-29	1-11	1-3, 11,12	5	31	25,28-31	20-30	23,25-27	24,30	31

Средний годовой 219. Высший 278 22/У. Низший 204 16/II,III(15),29/III.

1/IУ-26/X по данным самописца. 1/I-8/IУ,25/XI-31/XII забереги. 1,6-11/I,18/II, 14,15,17/III,18,22/XII подпор от ледовых явлений.

7. р.АКСУ – с.ТЕПЛОКЛЮЧЕНКА

Высота нуля графика 46,76 м усл.

Декада	I	II	III	IУ	У	УI	УII	УIII	IX	X	XI	XII
I	59	57	56	59	69	86	103	99	92	70	67	65
II	59	57	56	65	81	93	104	89	80	68	65	64
III	58	57	57	66	85	105	99	99	73	68	65	64
Средн.	59	57	56	63	78	95	102	96	82	69	66	64
Высш.	60	61	60	75	127	123	129	113	112	72	67	67
Дата	5,9-12,27	19	18,25	15,16	22	26	20	31	1	6,7	1-9, 18,21	2,3, 8,10
Низш.	57	55	54	54	64	73	89	83	69	66	64	63
Дата	6,30	17-19	3,4,15-17,29,30	9,10	2,12	5	25	15,17-19	30	14,23,25,30,31	25,27-29	18,29

Средний годовой 74. Высший 129 20/УП. Низший 54 3,4,15-17,29,30/III,9,10/IУ.

9/IУ-17,19-27,30/У-31/X по данным самописца. 7-12,16-18,20-24,27-31/I,6-9, 17-24/II,2-5,12-17/III,17-24,29-31/XII забереги.

10. р.ИРДЫК – с.ИРДЫК

Высота нуля графика 45,00 м усл.

Декада	I	II	III	IУ	У	УI	УII	УIII	IX	X	XI	XII
I	39	34	35	37	48	43	45	48	44	38	34	32
II	39	32	36	47	-	41	44	46	41	36	30	32
III	35	33	34	49	45	49	47	48	38	35	31	47
Средн.	38	33	35	44	-	44	45	47	41	36	32	37
Высш.	52	35	64	70	91	60	77	64	53	40	37	57
Дата	10-13	25	18	21	18	1,26	20	7	1	6-8,14	27	30
Низш.	33	31	25	30	34	34	35	42	38	29	27	28
Дата	4	18	14	10	25	7	14	13,15	22-30	23	16,23,24	12-16

Средний годовой –. Высший 91 18/У. Низший 25 14/III.

1/I-28/II,1/X-31/XII наблюдения однорочные. 8,11-23,25/IУ-15,17/УI-31/X по данным самописца. 1/I-23/III,16/XI-31/XII забереги. 16/XI шуга. 18/II,14,29/III-1/IУ,17-19,23,24/XI,6-8,17-28/XII донный лед. 5-13,21-25,28/I,4,15-18/III, 26,27/XI,8,18-31/XII подпор от ледовых явлений. 19/У уровень нулевого расхода понизился на 15 см.

11. р.ДЖЕТЫОГУЗ – пос.ЛЕСОЗАВОДА

Высота нуля графика 48,00 м усл.

Декада	I	II	III	IV	V	VI	VII	VIII	IX	X	XI	XII
I	84	83	83	84	94	II3	I26	II9	I05	7I	64	6I
II	85	82	8I	92	I06	II6	I3I	III	86	68	63	60
III	85	82	83	92	II4	I26	–	II4	75	66	62	6I
Средн.	85	82	82	89	I05	II8	–	II5	89	68	63	6I
Высш.	94	86	90	I06	I39	I36	I59	I29	II9	73	66	63
Дата	I0	I,I9,20	25	I5,I6	I8,22	26	20	3	I-3	2	I,7	2I,22
Низш.	77	79	80	8I	89	I03	II8	I05	72	63	58	55
Дата	5	I2,I8	2,I2,I4, I8-20, 23,24	9,I0	I	7	5	I7,I8	29,30	23,24, 30	3,5	3I

Средний годовой –. Высший I59 20/УП. Низший 55 3I/XП.

I/I-20/Ш,I5,I6,I9,23-30/XI,3,6-8,I8-3I/XII заберегн. I5,23-26/XI мута. 9-I3,24,25/I,4,5/Ш подпор от ледовых явлений. 28,29/УП уровень нулевого расхода понизился на 30 см.

I4. КИЧИНЕ-КЫЗЫЛСУ – с.ПОКРОВКА

Высота нуля графика 50,00 м усл.

Декада	I	II	III	IV	V	VI	VII	VIII	IX	X	XI	XII
I	25	24	25	27	39	5I	56	52	46	36	34	30
II	25	25	26	35	5I	5I	6I	52	42	34	34	30
III	25	24	25	36	54	54	55	5I	38	33	33	29
Средн.	25	24	25	33	48	52	57	52	42	34	34	30
Высш.	25	34	38	53	85	65	79	6I	54	37	48	36
Дата	I-28	I9	I5	I6	I8	I0	20	8,II,I2	I	I-4,7,8, 23,24	25	I8
Низш.	24	24	23	24	35	44	48	46	37	3I	30	28
Дата	29-3I	I-28	I9-2I	I0,II	I,2,I2	I7,I8	5-7	6	27-30	22,30	28-30	3I

Средний годовой 38. Высший 85 I8/У. Низший 23 I9-2I/Ш.

I/У-I6,I8/УI-3I/X по данным самописца. I/I-9/IУ,I7/XI-3I/XП заберегн. I8-20/П,2,3,I2,I4-I8,23-26/Ш,I8,23-25/XI,I8/XП подпор от ледовых явлений.

I8. р.ТАМГА – с.ТАМГА

Высота нуля графика 46,62 м усл.

Декада	I	II	III	IV	V	VI	VII	VIII	IX	X	XI	XII
I	II9	I07	II0	I08	I08	III	I37	I37	I36	II7	II5	II7
II	II0	I06	I06	II4	II4	II9	I38	I37	I27	II6	II5	I22
III	II2	I06	I06	III	II5	I32	I4I	I43	I20	II4	I34	I44
Средн.	II4	I06	I07	III	II2	I2I	I39	I39	I28	II6	I2I	I28
Высш.	I30	I07	I29	I34	I47	I50	I88	I70	I59	I20	I49	I53
Дата	I0,23	I-I6, I8-27	4	2I	I8,22	25	20	26	I	I	26,27	24
Низш.	I07	I06	I04	I04	I02	I02	I2I	I30	II8	II3	II3	II6
Дата	I-4,I4-I7,24-27,30,31	I3-28	28-3I	I	30	6	5	I7,I8	20,22,23,30	22,23	I0-I5	4,5

Средний годовой I20. Высший I88 20/УП. Низший I02 30/У,6/УI.

I-3I/I,I/XI-3I/XП наблюдения одноерочные. I-I0,I3/IУ-3I/X по данным самописца I/I-25,28/Ш-I/IУ,8/XI-3I/XП заберегн. 28-30/XI,29-3I/XП мута. 28,29/I,23/Ш-6,II-20,28,29/Ш,I6-20/XI,5-8,I6-I9/XП донный лед. 5-I3,I8-23,28,29/I,3-6/Ш, I7,22-28,30/XI,6-8,I6-3I/XП подпор от ледовых явлений.

20. р.ТОН – с.ТУРАСУ

Высота нуля графика 46,20 м усл.

Декада	I	II	III	IV	V	VI	VII	VIII	IX	X	XI	XII
I	90	88	88	87	93	I00	II5	II3	II6	I0I	9I	88
II	90	88	88	90	I05	I04	II6	II5	III	97	9I	88
III	89	88	89	92	I04	II5	II4	I23	I02	9I	87	90
Средн.	90	88	88	90	I00	I06	II5	II7	II0	96	90	89
Высш.	9I	90	9I	III	I38	I32	I38	I39	I38	I07	92	94
Дата	I-I5	3	22,28	22	I8,22	26,27	I8-2I	30,3I	I	8,9	4,7-I4	24-28
Низш.	88	88	86	83	87	90	I04	I06	98	90	84	87
Дата	27-3I	I-28	30	2	8	6	5,7,I4, 25	6,I7	28	22-27	24,25	I7-24, 30,3I

Средний годовой 98. Высший I39 30,3I/УШ. Низший 83 2/IУ.

I/IУ-I4/X по данным самописца.

21. протока БОР-ДЮБЕ, р.ТОН – ниже гол.кан.КАРАСАЙ

Высота нуля графика 48,50 м усл.

Декада	I	II	III	IV	V	VI	XII	VIII	IX	X	XI	XII
I	90	84	9I	90	92	94	II4	II2	II2	I00	96	85
II	84	90	9I	92	97	98	II4	II5	I07	98	95	86
III	85	90	90	93	96	II0	I07	II8	I0I	96	94	87
Средн.	86	88	9I	92	95	I0I	II2	II5	I07	98	95	86
Высш.	II0	I00	94	I09	II9	II9	I23	I22	II8	I0I	II5	98
Дата	9	I8	I4	22	22	26,27	3,9, I0	24-26	3	I-3, 6,7	26	2I
Низш.	83	84	84	86	88	86	I02	I07	I00	94	85	82
Дата	22,23	I-I2	29	I	I,2,9	6	25	I	26	23-25	23,27-30	23-28

Средний годовой 97. Высший I23 3,9,I0/УП. Низший 82 23-28/XП.

I/IУ-7/X по данным самописца. I/I-I9/Ш,23/XI-3I/XП заберегн. I,5,6, 8-I0,2I,23/I,I8-20,24-26/П,I-6,I2,I4-I7/Ш,23-27/XI,6,7,I8-23,29/XП донный лед.8,9,I5-22/XI сало.I,5,6,8-I0,2I/I,I8-20,24-26/П,I-7,I4-I7/Ш,23-27/XI, 6,7,I8-23,29/XП подпор от ледовых явлений.

23. р.АКТЕРЕК – АКТЕРЕКСКАЯ МТС

Высота нуля графика 47,00 м усл.

Декада	I	II	III	IV	V	VI	VII	VIII	IX	X	XI	XII
I	II0	II0	III	II0	I06	I03	II0	II9	I20	II2	II2	II2
II	II0	II0	III	II0	I05	I03	II5	I2I	II7	II2	II2	II2
III	II0	II0	II2	II0	I05	I06	II7	I22	II3	II2	II2	II0
Средн.	II0	II0	III	II0	I05	I04	II4	I2I	II7	II2	II2	III
Высш.	III	III	II2	II9	I09	II3	I34	I29	I28	II4	II3	II3
Дата	I-3,5-8,II, I4-I6, I9,23, 26,28, 29	I,4-6, 9-20, 25-28	I,I0, I2,I8-23,25, 29-3I	22	6,7,20	26	20	3I	I-3	I,I2, I3	I,2, II,I2, I6-I8	3,4
Низш.	II0	II0	II0	I08	I02	98	I05	II3	II2	III	III	I09
Дата	3,4, 8-I5, I7-3I	I-9,II, I5,I6, I8-26	I,3-7,I4, I5	I5-I7, 20-22, 24-27, 30	I7,30, 3I	2	I,2	I	2I-25	I7	I6,23-26	29-3I

Средний годовой III. Высший I34 20/УП. Низший 98 2/УI.

I/IУ-I5/X по данным самописца. I,2,4/I-I6/Ш,29,3I/X,I7-28,30/XI,I,3,4, 6,I0,I8-3I/XП заберегн.

25. р.ТОРАЙГЫР – устье р.КЫЗЫЛ-БУЛАК

Высота нуля графика I77I,C0 м БС

Декада	I	II	III	IV	V	VI	VII	VIII	IX	X	XI	XII
I	II9	II8	I20	II9	I25	I27	I27	I20	II9	II5	II3	III
II	I24	II7	I20	I28	I36	I26	I30	I25	I20	II5	II3	I08
III	II9	II8	II6	I22	I34	I27	II7	I20	II5	II4	II3	I48
Средн.	I2I	II8	II9	I23	I32	I27	I25	I22	II8	II5	II3	I22
Высш.	I42	I22	I23	I6I	I67	I37	I92	I47	I68	II6	II7	I70
Дата	I4	25	9,22	2I	20	I0	2I	6	I5	22,24, 25	I6,I8	25
Низш.	II7	II4	II5	II6	II7	I2I	I09	II0	II3	II3	I09	I04
Дата	I-4,7, I5-2I, 28-3I	I7,I9	23,24, 28-30	2	I,7, I2	6,7	25	I,2	30	I,22, 27-3I	22	I8-2I

Средний годовой I2I. Высший I92 2I/УП. Низший I04 I8-2I/XП.

I2/IУ-I5/IX по данным самописца. 6/I-I8/Ш,5-3I/XП ледостав. I-5/I,I9-22/Ш, 20/XI-4/XП заберегн. 8-I4,22,23/I,22-3I/XП зажор.

26. р.ЧСП-КОЙСУ – с.КУРСКОЕ

Высота нуля графика 2077,II м БС

Декада	I	II	III	IV	V	VI	VII	VIII	IX	X	XI	XII
I	3I	23	25	27	27	35	42	48	5I	3I	27	25
II	24	24	2I	30	40	34	47	46	43	30	26	28
III	24	2I	20	27	42	47	44	54	32	28	26	25
Средн.	26	23	22	28	36	39	44	49	42	30	26	26
Высш.	44	34	36	52	90	75	83	68	64	33	32	36
Дата	8	I9	3	I6,I7	22	27	I9	30,3I	2	6	24	I9
Низш.	22	2I	I8	2I	20	27	36	40	29	24	25	23
Дата	I5	23-28	28	9,I0,20	II,I2	5-7, 9,I0	5,6, II-I4	I6,I7	26,28, 29	23, 24	I6-22, 25-30	3I

Средний годовой 33. Высший 90 22/У. Низший I8 28/Ш.

I/I-3I/Ш, I/XI-3I/XП наблюдения одноерочные. I/IУ-3I/X по данным самописца. 5/I-8,I4-I8/Ш,24-30/XI,I7-3I/XП заберегн. 6,7/I,I8,I9/П,I,2,I4,I6/Ш,23/XI, I7,I8,20-22,29,30/XП донный лед. 6-9/I,I8,I9/Ш,I-4,I4,I6/Ш,23,24/XI,I7-22, 29,30/XП подпор от ледовых явлений.

27. р.ЧОЛПОНАТА – свх.ЧОЛПОНАТА

Высота нуля графика 1812,19 м БС

Декада	I	II	III	IV	V	VI	VII	VIII	IX	X	XI	XII
I	54	53	47	53	55	58	64	72	74	60	55	54
II	52	50	51	55	64	60	71	72	72	60	55	54
III	53	47	51	54	69	67	71	76	62	58	55	52
Средн.	53	50	50	54	63	62	69	73	69	59	55	53
Высш.	55	53	59	79	100	92	120	93	91	63	58	57
Дата	6-8	I-II	I4	I5	23	28	20	6	I5	6	I,2	I7
Низш.	52	47	47	47	49	47	56	64	60	54	53	50
Дата	I3,I5-I8,22-25	I4,I8,22-28	I-9,I9,20	9,I9	7,II,I2,I5	20	5,6,II,I4	8	28-30	30,3I	9	3I

Средний годовой 59. Высший 120 20/VII. Низший 47,14/II(9),III(II),IV(2),20/VI.

I/I-3I/III,I/XI-3I/XII наблюдения однострочные. I/IV-3I/X по данным самописца. II/I-3/II,20-25/XII забереги. I7/XII шуга. I3,I4/III,I7/XII подпор от ледовых явлений.

30. р.ЧОН-УРЮКТЫ – КОНЕВОДЧЕСКИЙ СОВХОЗ

Высота нуля графика 48,00 м усл.

Декада	I	II	III	IV	V	VI	VII	VIII	IX	X	XI	XII
I	63	63	61	66	74	86	87	87	65	64	58	56
II	63	63	61	70	80	89	89	88	64	60	56	56
III	63	62	62	72	88	92	87	–	65	59	56	56
Средн.	63	63	61	69	81	89	88	–	65	61	57	56
Высш.	63	63	63	79	106	103	108	95	70	65	58	56
Дата	I-3I	I-24	3I	I5,I6	22	27	20	8	24	I-4	I-5	I-3I
Низш.	63	62	60	63	71	78	75	66	61	58	56	56
Дата	I-3I	25-28	I0,II,I6,22,23	I	II,I2	6	26	3I	9-I4	I6-I9,24-3I	I5-30	I-3I

Средний годовой –. Высший 108 20/VII. Низший 56 I5/XI-3I/XII.

I0/IV-3I/X по данным самописца. I/I-I4/III, I7-3I/XII забереги. 26/VII расчистка русла. 26/VII уровень нулевого расхода понизился на 23 см.

31. р.ОЙТАЛ – с.ОЙТАЛ

Высота нуля графика 1798,50 м БС

Декада	I	II	III	IV	V	VI	VII	VIII	IX	X	XI	XII
I	II6	II0	III	II2	II8	I33	I32	I28	I25	I20	II6	II4
II	II3	II0	III	II3	I23	I37	I30	I28	I22	II9	II8	II5
III	II0	III	II2	II5	I33	I34	I35	I27	I20	II7	II8	II5
Средн.	II3	II0	III	II3	I25	I35	I32	I28	I22	II9	II7	II5
Высш.	II8	II3	II7	I2I	I50	I49	203	I35	I26	I20	I20	II7
Дата	7,8,I0	I8	24	22	23	20	I9	8	I-4	I-I2,I8-20	I9	2I,22
Низш.	II0	II0	II0	III	II6	I25	I22	I25	I20	II7	II5	II4
Дата	22-25,29-3I	I-I7,I9,20,22,23	3,4,I3-I6	3,20,2I	I2,I4	29	I4	29-3I	I6-30	22-3I	5,29,30	5-I7,27,28

Средний годовой I20. Высший 203 I9/VII. Низший II0 22/I(7),II(2I),III(6),I6/III.

3/IV-3I/X по данным самописца. I/I-28/III,I6-20,22/XI-3I/XII забереги. 6-I2/I,I8/II донный лед. 6-I2/I подпор от ледовых явлений.

32. р.КУТУРГА – ГЭС (в 5,0 км выше с.КУТУРГА)

Высота нуля графика 47,70 м усл.

Декада	I	II	III	IV	V	VI	VII	VIII	IX	X	XI	XII
I	23	II	9	I3	I6	23	I7	I3	I3	I0	9	9
II	I2	9	I2	I6	23	22	I7	I3	I2	I0	I0	9
III	I2	I0	I2	I7	26	20	I7	I3	I0	I0	I3	9
Средн.	I6	I0	II	I5	22	22	I7	I3	I2	I0	II	9
Высш.	46	I4	22	27	5I	42	42	I7	I6	I4	I6	9
Дата	8	2I	3I	22	22	9	3	8,I5,I6	I8	I6	26,27	I-3I
Низш.	I2	9	9	II	I4	I4	I3	I2	I0	I0	9	9
Дата	I,2,I3-3I	8-20,22-28	I-I0	7	9-I2	6,30	I,2,I5-I8	4-7,9-II,I3,I4,20	20-30	I-3I	4-I0,I4,I7-2I,25,29,30	I-3I

Средний годовой I4. Высший 5I 22/V. Низший 9 8/II(2I), III(I0), XI(I5), XII(3I), 3I/XII.

I/I-4/IV, I/XI-3I/XII наблюдения однострочные. 5/IV-3I/X по данным самописца. I-I5/III, 22/XI-3I/XII забереги. 22-28/XI донный лед. 3-I0/I, 2I/II, 22-28/XI зажор.

42. р.ЧУ – свх им.АМАНГЕЛЬДЫ

Высота нуля графика 37I,I0 м БС

Декада	I	II	III	IV	V	VI	XII	VIII	IX	X	XI	XII
I	36I	460	336	34I	324	267	222	243	276	304	336	344
II	454	400	332	33I	292	252	2I4	295	277	3I5	332	34I
III	460	344	347	322	29I	240	237	275	293	330	363	465
Средн.	425	40I	339	33I	302	253	224	27I	282	3I6	344	383
Высш.	473	470	359	350	337	286	274	3I0	30I	335	444	496
Дата	26	I	30	4	4	I	27	I2	30	29-3I	28	27
Низш.	337	339	327	3I3	274	23I	2I2	238	27I	30I	327	332
Дата	9	24	9	25	2I,22	30	I6	5-7	2,4,5	I-4	20,2I	20,2I

Средний годовой 323. Высший 496 27/XII. Низший летний 2I2 I6/VII. Низший зимний 327 9/III.

9/I-I3/II,26-28/XI,22-3I/XII ледостав.29/XI-2/XII ледоход. I4-I7,23-26/II,7-I0/III, I9-25/XI,I8-2I/XII шуга. 9/I-I7/II,23/XI-3I/XII подпор от ледовых явлений.

43. р.ЧУ (БОЛЬШАЯ АРНА) – с.УЛАНБЕЛЬ

Высота нуля графика 254,40 м БС

Декада	I	II	III	IV	V	VI	VII	VIII	IX	X	XI	XII
I	339	320	34I	325	294	276	220	I56	I26	II0	I03	I04
II	342	325	336	3I2	288	265	I97	I46	II9	I07	I02	I75
III	328	332	332	302	28I	244	I7I	I36	II4	I05	I02	295
Средн.	336	326	336	3I3	288	262	I96	I46	I20	I07	I02	I9I
Высш.	354	335	345	332	297	279	228	I6I	I3I	II3	I04	302
Дата	9	28	7,8	I	I-3	I,2	I	I	I	I	I-3	22
Низш.	322	3I6	328	297	279	229	I62	I3I	II3	I04	I0I	I03
Дата	3	I0	I9	30	28-3I	30	3I	3I	27-30	30,3I	24-28	I-3

Средний годовой 227. Высший 354 9/I. Низший I0I 24-28/XI.

I-I6/I,II-I3,I6-I8/XI забереги. I7/I-I8/III,I9/XI-3I/XII ледостав. I9/III подвижка. 20-27/III ледоход. I6-I9/XII закраины. 3-I6/I шуга. I7-30/I промоины. I/I-24/III,I7-3I/XII подпор от ледовых явлений. 29/VII-I5/XII уровни плеса.

44. протока МАЛАЯ АРНА, р.ЧУ – с.УЛАНБЕЛЬ

Высота нуля графика 254,88 м БС

Декада	I	II	III	IV	V	VI	VII	VIII	IX	X	XI	XII
I	258	237	372	352	238	I60	73	66	66	65	65	70
II	259	278	368	3I8	208	I23	66	66	66	65	66	68
III	264	328	374	278	I88	93	66	65	66	65	67	8I
Средн.	260	28I	37I	3I6	2II	I25	68	66	66	65	66	73
Высш.	273	347	388	377	257	I76	80	66	66	66	70	I27
Дата	2I,22	28	I2	I	I	I	I	I-I7,28-3I	I-3I	I-4	30	3I
Низш.	252	23I	337	26I	I78	82	65	65	66	65	65	67
Дата	3I	7,8	20	30	3I	30	I2	I8-27	I-3I	5-3I	I-9	I3-I8

Средний годовой I64. Высший 388 I2/III. Низший 65 I2/VII,VIII(I0),X(27),XI(9), 9/XI.

I/I-3I/XII наблюдения однострочные. I-I6/I,II,I2,I4-I9/XI забереги.I7/I-I8/III, I9/XI-3I/XII ледостав. I9-27/III ледоход. 3,6,8,II-I6/I шуга. I0-I5/III промоины. I/I-I9/III подпор от ледовых явлений. 28/VI-28/XII уровни плеса.

46. р.ТЮЛЕК – аул ТЮЛЕК

Высота нуля графика 2219,00 м БС

Декада	I	II	III	IV	V	VI	VII	VIII	IX	X	XI	XII
I	I78	I72	I73	I70	I69	I33	I44	I53	I47	I42	I40	I4I
II	I9I	I73	I72	I74	–	I28	I49	I50	I44	I42	I38	I44
III	I87	I7I	I7I	I74	I37	I45	I53	I49	I44	I40	I38	I62
Средн.	I85	I72	I72	I73	–	I35	I49	I5I	I45	I4I	I39	I49
Высш.	222	207	I8I	I87	I92	I53	I86	I66	I50	I44	I42	I83
Дата	I6	6	2	22	I8	26	I6	3	I	I	29,30	2I
Низш.	I64	I65	I68	I63	II9	I22	I38	I43	I43	I38	I35	I39
Дата	4	I,3,6,7,II	II,27,29,3I	3,4	25	I7,I8	5,7,II	20,2I	I6,I8,I9,23-3I	24	I6,27	4-6,8,9,II,I2,I8

Средний годовой –. Высший 222 I6/I. Низший II9 25/V.

I/VI-3I/X по данным самописца. I/I-II/IV,I8/XI-3I/XII забереги. I7-26/XI шуга. 6,8-I9,2I-25,28-3I/I,5-7,I9,20/II,I-7/III,20-30/XII зажор. 20/V уровень нулевого расхода понизился на 45 см.

49. р.КАРАКОЛ – устье р.ЯРИСУ

Высота нуля графика 43,50 м усл.

Декада	I	II	III	IV	V	VI	VII	VIII	IX	X	XI	XII
I	I53	I52	I42	I42	I55	I92	I99	208	I85	I60	I54	I52
II	I54	I48	I44	I47	I7I	I85	202	I96	I75	I58	I52	I48
III	I53	I46	I43	I49	I94	2I7	I98	I94	I64	I55	I50	I47
Средн.	I53	I49	I43	I46	I73	I98	200	I99	I75	I58	I52	I49
Высш.	I58	I55	I56	I5I	24I	243	229	234	I98	I62	I56	I54
Дата	I0,II	2	I3,I4, I6,I7	I8,2I, 27, 29,30	22	26	I9	8	I	I,6,7	7	7,8
Низш.	I50	I4I	I38	I39	I47	I7I	I86	I85	I62	I5I	I47	I44
Дата	6	27,28	3I	I,2	I	I9	II	I7	29,30	23	29,30	30

Средний годовой I66. Высший 243 26/VI. Низший I38 3I/III.

I-2I,24/V-20/X по данным самописца. I/I-I4/II,24-3I/XII ледостав. 6-I8/I вода поверх льда. I5/II-II/IV,I-23/XII забереги. I,2/III,22/X-30/XI,I7-23/XII шуга. I/I-I4,23-26/II подпор от ледовых явлений.

53. р.КЫЗЫЛСУ – с.БАКАБУЛАК

Высота нуля графика I469,I2 м (БС)

Декада	I	II	III	IV	V	VI	VII	VIII	IX	X	XI	XII
I	64	38	50	46	39	43	46	52	53	45	4I	40
II	59	40	45	48	42	47	44	–	49	45	40	43
III	4I	40	42	–	46	48	49	54	47	42	44	58
Средн.	55	39	46	–	42	46	46	–	50	44	42	47
Высш.	I00	43	54	6I	59	54	56	64	56	47	73	87
Дата	9,I0	9,I0,I6, I7,I9, 20,25, 26,28	7,22	II	I8	II	2	26	2	I,II	25	22
Низш.	38	37	36	3I	32	40	40	46	46	40	38	39
Дата	29,30	2,5-7, I8, I9,25	28,29, 3I	29,30	II	5-8	I3	I	25-30	26,28, 3I	I7,I9,	2,3, 5,7-9, I2-I8

Средний годовой –. Высший I00 9,I0/I. Низший 3I 29,30/IV.

I0-30/IV наблюдения многосрочные. I6/V-3I/VII по данным самописца. I-27, 3I/I-I6/III,23-27/XI,I8-3I/XII донный лед. I/I-2I,27-29/III,I5-I9,2I/XI-3I/XII забереги. I8-3I/XII зажор. I-27/I,I-II,I3-I9/III,25,26/XI подпор от ледовых явлений. 29/IV уровень нулевого расхода понизился на 20 см. 20/VII уровень нулевого расхода повысился на 20 см.

54. р.КАРАКОНЫЗ – с.КАРАКОНЫЗ

Высота нуля графика 6,50 м усл.

Декада	I	II	III	IV	V	VI	VII	VIII	IX	X	XI	XII
I	46	46	47	79	88	65	55	53	47	47	47	46
II	47	48	49	85	89	6I	53	5I	47	48	46	46
III	46	47	64	94	74	56	53	48	47	48	46	46
Средн.	46	47	53	86	84	6I	54	5I	47	48	46	46
Высш.	48	50	73	I06	I02	68	59	68	52	49	48	48
Дата	I0-I4	I5-I7, I9,20	26	2I	I7	I-4	3	8	I9	I2,I3, 2I	8,II, 27,28	9,I0, I5, 24,25
Низш.	45	45	45	68	68	54	50	47	46	47	45	45
Дата	I5-I7	4(9) 26	I-8,I0, I4-I6	4,5	3I	28,30	30,3I	28-3I	9-I7	I-II, I5-I8, 26-3I	I6,I7, 22-26	I7-22, 29-3I

Средний годовой 56. Высший I06 2I/IV. Низший 45 I5/I(3),II(9),III(I2),XI(7), XII(9),3I/XII.

Наблюдения за ледовыми явлениями не производились.

55. р.НАМСИ – лесной кордон

Высота нуля графика I5I6,32 м БС

Декада	I	II	III	IV	V	VI	VII	VIII	IX	X	XI	XII
I	6I	62	60	63	75	90	I06	I04	89	67	6I	60
II	62	6I	59	66	85	98	I07	I00	83	68	60	58
III	6I	60	6I	7I	92	I05	I04	92	75	64	60	58
Средн.	6I	6I	60	67	84	98	I06	99	82	66	60	59
Высш.	64	62	63	77	II5	II9	I20	II3	93	69	66	62
Дата	I	5-7, 9-I5	23-25	2I	20	II	I8	8	I,3	I,II-I4	I2	I
Низш.	59	57	56	60	69	8I	97	90	69	6I	55	56
Дата	5,7,8	I8	2	I-3	I	5,6	3I	25,26	30	3I	24	20

Средний годовой 75. Высший I20 I8/VII. Низший 55 24/XI.

2/V-3I/X по данным самописца. 4-II,I5/I-6,I8-20/II,I-7,I3-I7/III,22-27/XI, I9-3I/XII забереги.

56. р.КЕГАТЫ – лесной кордон

Высота нуля графика 50,04 м усл.

Декада	I	II	III	IV	V	VI	XII	VIII	IX	X	XI	XII
I	I75	I74	I72	I75	I79	I96	207	226	204	I94	I85	I84
II	I72	I74	I73	I76	I89	I99	208	2I3	20I	I90	I84	I83
III	I74	I74	I73	I79	I97	209	222	206	I97	I87	I84	I80
Средн.	I74	I74	I73	I77	I88	20I	2I2	2I5	20I	I90	I84	I82
Высш.	I77	I74	I74	I90	2I8	2I8	240	244	206	I95	I86	I84
Дата	I-4	I-28	I,I6-24	7	2I	II,26	2I	9	I	I	I-5	I-I4
Низш.	I72	I74	I7I	I72	I77	I89	203	204	I95	I85	I84	I80
Дата	I0-I8	I-28	5-II, I3-I5	I	2	6,7	I2-I6	25,26, 30	27-30	30,3I	I0-I2, I5-30	24-3I

Средний годовой I89. Высший 244 9/VIII. Низший I7I 5-II,I3-I5/III.

I/V-3I/X по данным самописца.

57. р.ИССЫКАТА – с.КРЬЕЗКА

Высота нуля графика I252,50 м БС

Декада	I	II	III	IV	V	VI	VII	VIII	IX	X	XI	XII
I	95	95	94	96	97	I06	II6	II0	98	68	58	52
II	95	94	93	98	I0I	I06	II7	I02	90	62	54	5I
III	95	94	94	97	I07	II3	–	I0I	77	59	52	50
Средн.	95	94	94	97	I02	I08	–	I04	88	63	55	5I
Высш.	96	95	96	I00	II8	II9	I55	I3I	I03	7I	59	52
Дата	20-22	I-I0	23,3I	II,I5	20,23	27,28	2I	8	I-3	I	3-5, 7	I-I2, I4
Низш.	95	94	93	94	96	I04	II2	98	72	58	52	49
Дата	I-20, 22-3I	I0-28	II, I3-22	I-3	I4	6-9,I4, I8,I9	29	I8-23	30	23,26-3I	22-30	30-3I

Средний годовой –. Высший I55 2I/VII. Низший 49 30,3I/XII.

I2/V-30/VI по данным самописца. 22-24/VII одноерочные наблюдения. 25-3I/VII уровень нулевого расхода понизился на 45 см.

60. р.АЛААРЧА – выше устья р.ДЖИНДЫСУ

Высота нуля графика 48,00 м усл.

Декада	I	II	III	IV	V	VI	VII	VIII	IX	X	XI	XII
I	I0I	96	95	94	97	III	II9	I22	II9	I04	I00	99
II	98	96	95	94	I00	II2	I20	II7	II5	I02	98	98
III	97	95	94	95	I08	I20	II9	I20	I06	I00	98	97
Средн.	99	96	95	94	I02	II4	II9	I20	II3	I02	99	98
Высш.	I29	96	95	96	II4	I25	I25	I26	I22	I05	I00	98
Дата	6	I-I4, I6	I-2I	II,I5, 2I,25	22, 23	27,28	I8,I9	8	I,2	I	I-6	I-25
Низш.	96	95	94	94	95	I07	II6	II4	I05	I00	98	97
Дата	I-3,I3-I5,25-28,30, 3I	I3-28	22-3I	I-I5, I7-2I	I,2	I8,I9	5,6,II, I2	I7	27-30	24-3I	I6-30	25-3I

Средний годовой I04. Высший I29 6/I. Низший 94 22-3I/III,I-I5,I7-2I/IV.

2I/V-7/X по данным самописца. 5/I-27/III ледостав. I-4/I,28/III-I7/V,7-9,II/X-3I/XII забереги. 5,6/I зажор.

61. р.АЛААРЧА – в 0,8 км выше устья р.АДЫГИНЕ

Высота нуля графика 2095,29м (БС)

Декада	I	II	III	IV	V	VI	VII	VIII	IX	X	XI	XII
I	33	33	33	32	40	55	67	–	–	22	20	I9
II	33	33	33	34	50	59	–	–	–	22	20	I9
III	33	33	33	35	54	68	–	–	–	2I	I9	I9
Средн.	33	33	33	34	48	6I	–	–	–	22	20	I9
Высш.	34	33	33	37	7I	82	–	–	–	22	20	I9
Дата	I-3, 23,24	I-28	I-27	26,29	20,2I	26	–	–	–	I-I8	I-30	I-3I
Низш.	33	33	32	32	34	50	–	–	–	20	20	I9
Дата	4-22, 25-3I	I-28	28-3I	I-7	7,8	6	–	–	–	30,3I	I-30	I-3I

Средний годовой –. Высший –. Низший I9 24/XI-3I/XII.

I/VI-I7/VII по данным самописца. I/I-9/III,I2/XI-3I/XII забереги.

62. р.АЛААРЧА – устье р.КАШКАСУ

Высота нуля графика 1577,57 м БС

Декада	I	II	III	IV	V	VI	VII	VIII	IX	X	XI	XII
I	110	98	96	98	104	124	137	162	155	127	120	114
II	102	97	95	99	112	127	143	150	146	125	119	114
III	100	96	97	102	123	138	160	155	133	121	116	114
Средн.	104	97	96	100	113	130	147	156	145	124	118	114
Высш.	162	99	99	108	136	149	170	171	166	130	120	139
Дата	11	5-8	25,26	21,22	20	26	20	3,5,8	2	1	1-16	22
Низш.	92	96	93	96	100	116	130	143	131	120	114	111
Дата	11	19,23-28	17,18	1,2,8	1,9	6	11	17	27-30	30,31	25,27-30	25-28,30,31

Средний годовой 120. Высший 171 3,5,8/УШ. Низший 92 II/I.

17/IУ-30/IX по данным самописца. 3/I-25/Ш,21-30/XI,16-31/XП забереги. 9,10,22/I,5/Ш,21-24,29-31/XП донный лед. 7-11,16,17,22,23/I,21,22,29, 30/XП подпор от ледовых явлений.

63. р.АДЫГИНЕ – устье

Высота нуля графика 2130,32 м БС

Декада	I	II	III	IV	V	VI	VII	VIII	IX	X	XI	XII
I	125	125	125	126	126	136	152	153	148	134	129	129
II	125	125	125	126	132	143	150	148	144	132	129	128
III	125	125	125	126	133	150	152	149	138	130	129	128
Средн.	125	125	125	126	130	143	151	150	143	132	129	128
Высш.	127	125	125	130	150	155	160	157	151	134	129	129
Дата	4	1-28	1-31	26	20	25-27,29,30	19	3,4	3	1-7	1-30	1-14
Низш.	124	125	125	125	125	131	147	146	134	129	129	128
Дата	1,7-11,13,14	1-28	1-31	1,2	2,3,28,29	5	9-16	16-20	30	31	1-30	15-31

Средний годовой 134. Высший 160 19/УП. Низший 124 1,7-14/I.

1-7,11/УI-21/УП,1-31/УШ по данным самописца. 1/I-22/Ш,15/XI-25/XП забереги. 26-31/XП ледостав с полыньями.

64. р.ДЖЕЛАМЫШ – клх.им.ЧАПАЕВА

Высота нуля графика 1289,51 м БС

Декада	I	II	III	IV	V	VI	VII	VIII	IX	X	XI	XII
I	-14	-23	-21	-13	-8	0	6	5	-1	-14	-	-8
II	-22	-22	-22	-11	-1	3	6	3	-6	-15	0	-7
III	-23	-22	-18	-7	1	10	1	2	-10	-16	-6	-7
Средн.	-20	-22	-20	-10	-3	4	4	3	-6	-15	-	-7
Высш.	6	-17	6	18	29	18	55	43	1	-13	8	9
Дата	8	15	25	7	21	11,25,26	22	7	1,2	1-6	16	29
Низш.	-24	-24	-25	-22	-11	-6	-3	-2	-12	-17	-16	-13
Дата	11,26,27	2,3,10,11,13,17,25,27,28	28,29	1-3	8,10	6-8	29,31	1,2	30	22	1,2	30

Средний годовой -. Высший 55 22/УП. Низший-25 28,29/Ш.

20-22/У,24-30/УI,1-10,17-22/УП по данным самописца. 3/I-13,18,19,23/П-8, 10-18/Ш,16,17,19-30/XI,6,14-31/XП забереги. 5-9/I,18,19,23-28/П,1-8,10,12-17/Ш,16/XI,6,17,18,21/XП донный лед. 5-9/I,17-19,21-23,29/XП подпор от ледовых явлений. I/I-2,3/XI-31/XП уровни несравнимы.

65а. р.СУГАНДЫ – с.СУГАНДЫ

Высота нуля графика 863,74 м БС

Декада	I	II	III	IV	V	VI	VII	VIII	IX	X	XI	XII
I	126	117	119	124	124	-	-	-	-	-	-	-
II	118	118	117	124	122	-	-	-	-	-	-	-
III	119	121	138	127	118	-	-	-	-	-	-	-
Средн.	121	119	125	125	121	-	-	-	-	-	-	-
Высш.	157	129	224	129	126	-	-	-	-	-	-	-
Дата	9	25	23	23	1	-	-	-	-	-	-	-
Низш.	117	117	116	122	116	-	-	-	-	-	-	-
Дата	19,27-31	1(20)27	16-20	5-8,11,12	29-31	-	-	-	-	-	-	-

Средний годовой -. Высший 224 23/Ш. Низший -.

22-24/Ш наблюдения многосрочные. 5-10/I,18/П-14/Ш ледостав. 8-10/I,18/П-14/Ш вода поверх льда. 11/I-17/П забереги. 8-10/I,19,23-25/П,2,3/Ш подпор от ледовых явлений.

65б. р.СУГАНДЫ – с.СУГАНДЫ

Высота нуля графика 890,60 м БС

Декада	I	II	III	IV	V	VI	XII	VIII	IX	X	XI	XII
I	-	-	-	-	-	119	113	112	108	108	109	109
II	-	-	-	-	-	116	114	108	107	108	109	108
III	-	-	-	-	-	113	114	107	109	108	108	107
Средн.	-	-	-	-	-	116	114	109	108	108	109	108
Высш.	-	-	-	-	-	121	116	115	109	110	110	110
Дата	-	-	-	-	-	1-3	31	7	12,18-30	18	1(9)28	3
Низш.	-	-	-	-	-	111	112	105	106	105	106	106
Дата	-	-	-	-	-	23,25,26	1,4-6,8,30	20,22-24	10,11,13-16	9	22-24	19-23

Средний годовой -. Высший -. Низший 105 20,22-24/УШ,9/X.

19-23/XI,19-30/XП забереги.

67. р.СУХУЛУК – с.БЕЛОГОРКА

Высота нуля графика 1386,71 м БС

Декада	I	II	III	IV	V	VI	VII	VIII	IX	X	XI	XII
I	44	28	28	29	34	57	73	100	93	69	64	63
II	37	28	27	31	44	60	-	92	84	67	64	64
III	30	28	28	34	56	76	87	96	75	65	64	64
Средн.	37	28	28	31	45	64	-	-	84	67	64	64
Высш.	71	31	29	41	74	91	111	117	102	70	68	85
Дата	10-12	12	1,2,18,20-23,26	21	21	26	23	8	1,2	1-5	24-26	21
Низш.	26	27	25	27	32	49	66	89	70	64	63	61
Дата	21	27,28	1	1,2	1	19	10,11	14-18,20	30	23	12-15,17,19-21,23-30	25-29,31

Средний годовой -. Высший 117 8/УШ. Низший 25 1/Ш.

19/У-30/IX по данным самописца. 5/I-29/Ш, 15/XI-8,15-31/XП забереги. 6,7,13/I,13-15/Ш,22-26/XI, 18-23,25,29,30/XП шуга. 5-12,25-27/I,16,22-26/XI 20,21/XП подпор от ледовых явлений. 19/УП-7/УШ уровень нулевого расхода повысился на 30 см.

69. р.ЧОН-КАИНДЫ – ущелье ЧОН-КАИНДЫ

Высота нуля графика 1265,50 м БС

Декада	I	II	III	IV	V	VI	VII	VIII	IX	X	XI	XII
I	98	87	89	88	95	106	112	114	108	92	88	85
II	92	86	88	89	101	108	112	112	100	90	87	90
III	87	87	86	93	108	115	111	113	94	89	90	92
Средн.	92	87	88	90	101	110	112	113	101	90	88	89
Высш.	121	92	99	99	119	125	127	132	114	93	98	125
Дата	10	18,24	2	21	21	28	2,3	2	1,2	1-3,7	23,24	23
Низш.	87	86	86	86	91	101	106	105	93	88	86	84
Дата	16-31	8-28	4-31	1-4	11	5-7	8,12-14	6	28-30	22,23,29-31	17,20-22,27-30	23-31

Средний годовой 96. Высший 132 2/УШ. Низший 84 23-31/XП.

3/У-31/УШ,1-31/X по данным самописца. 6/I-26/П,4-7/Ш,23-30/XI,18-31/XП забереги. 4-12,15,16/I,18,19,24,25/П,1-6,12-17/Ш,22-25/XI,16-22/XП донный лед. 4-12/I,15,16/I,18,24,25/П,1-7,12-17/Ш,22-26/XП подпор от ледовых явлений.

70. рукав ДЖАРДЫ-КАИНДЫ – с.ОРТОАРЫК

Высота нуля графика 7,00 м усл.

Декада	I	II	III	IV	V	VI	VII	VIII	IX	X	XI	XII
I	55	30	25	27	24	30	36	46	24	20	20	31
II	32	35	30	27	32	32	35	34	21	20	20	28
III	28	26	25	25	40	46	27	32	21	20	19	35
Средн.	38	30	27	26	32	36	33	37	22	20	20	31
Высш.	95	44	51	29	92	97	88	96	57	21	56	82
Дата	10	12	16	1	19	26	2,3,30	3	2	1-3,26-30	13	22
Низш.	прох	прох	прох	24	24	24	23	19	19	20	прох	прох
Дата	4,10,15,20	19,23,24	1-7,12-16	30	1-18	20,21	21-26,29	28,29	3	4-26,31	22-26	18-20,23,29

Средний годовой 29. Высший 97 26/УI. Низший прох 4/I(4),II(3),III(12),XI(5),XII(5),29/XП.

1/У-31/УШ по данным самописца.4,5,13/I-4/П,10,11/Ш,16,22-27/XI,16-20, 25-31/XП забереги. 6-12/I,21-24/XП ледостав. 5/I,18/П,16-20,27/XП донный лед. 5-12/I,5,6,8-12,14-18/П,20-24/XП подпор от ледовых явлений.

71. р.УНГУРЛЮ – с.УНГУРЛЮ

Высота нуля графика 728,58 м БС

Декада	I	II	III	IV	V	VI	VII	VIII	IX	X	XI	XII
I	I23	I23	I30	I3I	I29	I22	99	96	95	95	96	I0I
II	I22	I40	I28	I30	I28	I2I	97	96	95	95	97	I02
III	I22	I34	I32	I3I	I25	–	97	96	95	95	I00	I02
Средн.	I22	I32	I30	I3I	I27	–	98	96	95	95	98	I02
Высш.	I24	I50	I34	I3I	I3I	I23	I00	96	96	95	I00	I02
Дата	I-5, I4,15	I5,I6	22-24, 26	I(23) 30	I	I,II, I2	I-5	I-3I	I-4	I-3I	24-30	I4-3I
Низш.	I22	I22	I28	I30	I23	I00	97	96	95	95	96	I00
Дата	I0-I3, I7-3I	I,2	I4-2I	2(I3) 26	3I	28-30	I3-2I, 26-3I	I-3I	5-30	I-3I	I-6	I-4

Средний годовой –. Высший I50 I5,I6/II. Низший 95 5/IX-3I/X.

23/VI уровень нулевого расхода понизился на 20 см.

72. р.ШОКПАР – ст.ЧОКПАР

Высота нуля графика 724,02 м БС

Декада	I	II	III	IV	V	VI	VII	VIII	IX	X	XI	XII
I	5I	50	55	54	53	45	33	42	прох	прох	45	46
II	50	70	50	54	5I	44	–	43	прох	прох	46	47
III	50	64	55	55	49	37	–	–	прох	–	46	46
Средн.	50	6I	53	54	5I	42	–	–	прох	–	46	46
Высш.	52	86	67	57	53	46	90	48	прох	45	46	47
Дата	I-5	I3,I5	3	23,24	I-II	I-5,I2	23	8,9	I-30	28-3I	7-22, 25-27, 29,30	I3-22
Низш.	49	49	49	54	47	35	прох	прох	прох	прох	45	46
Дата	8-I0, 28-3I	I-6	I2,I3	I(I8) 30	29-3I	29,30	20,2I	26-3I	I-30	I-24	I-7, 23,24, 28	I-I2, 23-3I

Средний годовой –. Высший 90 23/VII. Низший прох 20,2I/VII,26/VIII-24/X.

22,23/III,23/VI наблюдения многосрочные. 5/I-I0,I8/II-I,5-7,II-2I/III,20-30/XI, I9,20/XII забереги. 2-4,8-I0/III,2I-3I/XII ледостав. 2I-3I/XII полынья. 2-4/III подпор от ледовых явлений. 9-I9,22,26/VII-25/VIII,25/X-3I/XII уровни плеса.

74. р.КОКДУНЕН – зимовка

Высота нуля графика 8,00 м усл.

Декада	I	II	III	IV	V	VI	VII	VIII	IX	X	XI	XII
I	48	46	47	49	52	62	6I	56	52	48	46	45
II	48	46	48	49	56	59	56	54	52	46	46	45
III	48	46	47	5I	6I	63	62	53	48	46	46	45
Средн.	48	46	47	50	56	6I	60	54	5I	47	46	45
Высш.	48	46	50	55	66	67	67	59	54	48	47	47
Дата	5-3I	I-28	2I	27	3I	I,29	22	8	I8	4-9	I4,25-28	I6-I8
Низш.	47	46	45	47	5I	55	55	52	47	46	45	45
Дата	I-4	I-28	I8	I	I,I0-I2	I7,I8	I9,20	28-30	30	I2-3I	I5-2I	I-I5, I9-24, 26-3I

Средний годовой 5I. Высший 67 I,29/VI,22/VII. Низший I5 I8/III,XI(7),XII(27), 3I/XII.

I-I2,I4-I7,2I/I-23/II,I7-3I/XII ледостав. 6,I0/I вода поверх льда. I3,I8-20/I,24/II-9/III,I6/XII забереги.

75. р.МЕРКЕ – зим.УЛБУТУЙ

Высота нуля графика I0I5,28 м БС

Декада	I	II	III	IV	V	VI	VII	VIII	IX	X	XI	XII
I	I24	I25	I23	I34	I62	I70	I68	I75	I54	I4I	I33	I22
II	I24	I25	II9	I54	I78	I63	I68	I66	I52	I39	I30	II9
III	I25	I24	II8	I59	I74	I74	I68	I60	I5I	I36	I22	I20
Средн.	I24	I25	I20	I49	I7I	I69	I68	I67	I52	I39	I28	I20
Высш.	I27	I27	I25	20I	242	2I3	I8I	I93	I60	I45	I37	I23
Дата	I,I3	I8,24	I-7,9-II,I3, 26	2I	2I	2	3	8	I	I,23	I2	I,6-9,24
Низш.	II9	I2I	II6	II7	I47	I54	I62	I57	I45	I24	II7	II7
Дата	20	I8,24, 25	25	2	I0,II	I7	I5	29-3I	27-30	22	I6,22-26,29	I7-2I, 23,

Средний годовой I44. Высший 242 2I/V. Низший II6 25/III.

6,8,I0-I7,20-27/IV,3-7,I3-23,3I/V-5,II-I3,22-29/VI наблюдения многосрочные. 4/I-8,I8,I9,23/II-I7/III,2I-27/XI,I6-3I/XII забереги.

76. р.АСПАРА – пгт ГРАНИТОГОРСК

Высота нуля графика 7,50 м усл.

Декада	I	II	III	IV	V	VI	XII	VIII	IX	X	XI	XII
I	I09	II0	II2	II4	II6	I36	I43	I48	I35	I20	II5	II3
II	I08	II0	II2	II6	I25	I35	I44	I40	I29	II9	II5	II2
III	I08	II2	II2	II7	I35	I44	I42	I38	I23	II8	II5	III
Средн.	I08	III	II2	II6	I25	I38	I43	I42	I29	II9	II5	II2
Высш.	I09	II2	II2	II9	I58	I63	I55	I65	I45	I2I	II6	II3
Дата	I-I0	23-28	I-3I	I5-I7, 22,24, 26-30	2I	27	I8	8	4	I-4	I	I-I0
Низш.	I08	I08	II0	II2	II3	I26	I36	I34	I2I	II8	II5	III
Дата	II-3I	I	27	25	I	I9	I5	I6,I8-2I	27-30	I9-3I	I-30	2I-3I

Средний годовой I22. Высший I65 8/VIII. Низший I08 II/I-I/II.

4-7,I2-26/I,II,I2/XI,I7-3I/XII забереги. 8-II/I ледостав. I0,II/I вода поверх льда. 26,27/I шуга.

84. р.КОЛБА – с.КОЛБА

Высота нуля графика 55,00 м усл.

Декада	I	II	III	IV	V	VI	VII	VIII	IX	X	XI	XII
I	83	82	83	86	84	I02	I06	II2	I02	92	89	85
II	83	83	84	85	89	97	I07	I07	97	89	86	89
III	83	84	84	84	95	II6	III	I05	94	89	86	96
Средн.	83	83	84	85	89	I05	I08	I08	98	90	87	90
Высш.	85	85	86	99	I24	I34	II8	I20	I04	94	89	I29
Дата	4	I5(5) 28	I9,2I, 3I	7	2I	25	I6	3	I	I,2	I-7	22
Низш.	82	8I	8I	8I	83	84	97	I02	93	87	84	84
Дата	27-3I	8,I0	I5	I8	26	I7	4	28,30	25,27-29	I4	29	I3,I5

Средний годовой 92. Высший I34 25/VI. Низший 8I 8,I0/II,I5/III,I8/IV.

30/V-I4/VI,3,4/VII по данным самописца. I/I-5/IV,I5/XI-8,I5-3I/XII забереги. I9-24/XII подпор от ледовых явлений.

85. р.КЕНКОЛ – устье р.ТЕРСКОЛ

Высота нуля графика 47,7I м усл.

Декада	I	II	III	IV	V	VI	VII	VIII	IX	X	XI	XII
I	I28	I20	I20	I35	I58	I65	I48	I39	I29	I24	I24	I22
II	I28	I2I	I22	I47	I63	I55	I44	I36	I27	I25	I23	I2I
III	I2I	I2I	I28	I55	I68	I59	I43	I33	I24	I24	I22	I26
Средн.	I26	I2I	I23	I46	I63	I60	I45	I36	I27	I24	I23	I23
Высш.	I38	I28	I30	I62	I94	I84	I59	I46	I3I	I26	I29	I30
Дата	6,8	I9	4,25, 26,3I	27,28	2I	I	I0	3	I,2	2I	22	2I-25
Низш.	II4	III	II0	I30	I52	I48	I38	I30	I24	I2I	II4	II6
Дата	4	I8,24	I	I	I0-I2	30	3I	29-3I	23-30	22,23	22	I7,I8

Средний годовой I35. Высший I94 2I/V. Низший II0 I/III.

24/IV-I7/VIII по данным самописца. I-6/I,4/II-2I/III,I6-I8,22-28/XI,I5-20/XII забереги. 7/I-3/II,2I-3I/XII ледостав. 7-I2/I полынья. 5-23/I,2I-25/XII подпор от ледовых явлений.

87. р.НЕЛЬДЫ – уроч.ДЖУРГА

Высота нуля графика 75,50 м усл.

Декада	I	II	III	IV	V	VI	VII	VIII	IX	X	XI	XII
I	9I	85	90	94	I08	II4	99	94	90	89	88	87
II	88	87	86	I00	II0	I05	96	92	89	90	88	89
III	85	86	88	I02	II4	I06	95	90	89	88	87	89
Средн.	88	86	88	99	III	I08	97	92	89	89	88	88
Высш.	98	89	96	I07	I29	I22	I04	95	9I	9I	92	92
Дата	9	I8	I,2	30	20,2I	I	2	2-4	I	22	25	22, 23
Низш.	85	85	85	90	I05	I00	94	90	89	87	86	86
Дата	20-3I	I-II, 23-28	9(9) 25	I	I0-I2, I4	30	29-3I	24-3I	I0-I7, I9-30	22-24, 26	22-24, 30	4-9, 29-3I

Средний годовой 94. Высший I29 20,2I/V. Низший 85 20/I(I2), II(I7),III(9),25/III.

I9/V-30/VI наблюдения многосрочные. I-4,I2/I-I2,I6/II-I6/III,I5-20,22-27/XI, 4,5,I5,28-3I/XII забереги. 5-II/I,I6-27/XII ледостав. 5-II,I5,I6/I,I-8/III, 25/XI,I6-26/XII подпор от ледовых явлений.

88. р.УРМАРАЛ – с.ОКТЯБРЬСКОЕ

Высота нуля графика 59,50 м усл.

Декада	I	II	III	IV	V	VI	VII	VIII	IX	X	XI	XII
I	66	66	64	66	76	II8	I33	I29	II2	86	76	70
II	68	66	64	68	86	II8	I28	I22	I0I	8I	73	67
III	69	65	66	7I	I08	I34	I26	I2I	90	78	70	65
Средн.	68	66	65	68	90	I23	I29	I24	I0I	82	73	67
Высш.	84	67	72	75	II7	I47	I43	I40	I20	88	77	72
Дата	2I	I,I4,I5	2I	27	23	27	3	3	I	I-5	I	2
Низш.	6I	60	60	64	70	I08	I2I	II7	88	76	65	60
Дата	6	25	I4-I6	I	I	I7	24	I7,30, 31	29,30	3I	24,25	I8,I9, 21,22

Средний годовой 88. Высший I47 27/VI. Низший 60 25/II,I4-I6/III,I8,I9,2I,22/XII.

I/VI-I4/IX по данным самописца. 4/I-I9/III,22-27/XI,6,I6-3I/XII забереги. 4/I-I0,I2,I4-24/I,I8,24,25/II,I-8,I0,I3-I6/III,22-26/XI,6,I6-23,25-30/XII шуга. 8,9,20-23/I подпор от ледовых явлений.

90. р.КАРАБУРА – ущелье КОКСАЙ

Высота нуля графика 52,90 м усл.

Декада	I	II	III	IV	V	VI	VII	VIII	IX	X	XI	XII
I	5I	45	44	42	46	69	79	74	67	54	50	46
II	59	43	43	44	50	67	76	70	63	52	48	47
III	83	43	43	44	63	77	73	70	59	5I	47	6I
Средн.	64	44	43	43	53	7I	76	7I	63	52	48	5I
Высш.	I0I	7I	49	46	69	82	83	76	69	56	50	83
Дата	2I	I	4	27	22	I8,I9	3	3	I-6	I-4	I-8	24
Низш.	47	42	40	42	43	63	72	68	56	50	45	40
Дата	9-II, I3	23,24	4	I-II	I,2	24,26-31	I3,24, 26-30	I7-22	30	24-3I	27,30	I7,I8

Средний годовой 57. Высший I0I 2I/I. Низший 40 4/III,I7,I8/XII.

3-I6/I,2/II-2I/III,24/XI-I,I7,I8,25-27/XII забереги. I7/I-I/II,I9-24,28-3I/XII ледостав. 6,8,I7/I-I/II, I9-24,29-3I/XII подпор от ледовых явлений.

94. р.ШОКПАК – с.ЗЫКОВСКОЕ

Высота нуля графика 978,25 м БС

Декада	I	II	III	IV	V	VI	VII	VIII	IX	X	XI	XII
I	2I2	2I0	2II	220	2I5	I98	I93	I93	I99	205	208	209
II	2II	223	2I2	222	2I4	I96	I93	I94	202	208	209	2I3
III	2I0	2I4	23I	2I9	2II	I93	I94	I97	205	207	208	2I2
Средн.	2II	2I6	2I8	220	2I3	I96	I93	I95	202	207	208	2II
Высш.	2I6	256	290	24I	225	203	I97	200	2II	237	2I3	23I
Дата	9,I0	I2	2I	I3	I7	I	2I,22	24,30	28	I8	7	I8
Низш.	208	208	2I0	2I6	204	I92	I92	I92	I98	203	205	208
Дата	I8,25, 30,3I	I-3, 8,9	7-I2, I4,I5	30	3I	28-30	I(I3) I6	4-7	I-3	2,3	2,4	3,5-7,I7

Средний годовой 208. Высший 290 2I/III. Низший I92 28/VI(3),VII(I3),VIII(4), 7/VIII.

I2-I8,2I/II-3I/V,I/IX-3I/XII по данным самописца. 8,9,I4-I7,2I-23,28/I,I3-I6/III,25/XI,I6,I8-22,27,29,30/XII забереги. 9,I4-I7,2I-23,28/I,5/II,2-6, I3-I6/III,24-26/XI,I6,I8-22,27,29,30/XII шуга.

95. р.АКСАЙ – ГЭС

Высота нуля графика I848,98 м БС

Декада	I	II	III	IV	V	VI	VII	VIII	IX	X	XI	XII
I	53	95	94	94	I02	II5	II7	II4	I07	98	96	94
II	95	95	94	97	I05	III	II2	III	I02	97	96	94
III	95	95	94	I00	II2	II9	I09	I09	99	96	94	94
Средн.	96	95	94	97	I06	II5	II3	III	I03	97	95	94
Высш.	II0	95	95	I04	I20	I25	I27	I20	I09	98	96	98
Дата	5,6	I-3I	I-5	2I	22	26,27	2	2	I	2-I4	I-I9	I7
Низш.	94	94	94	94	I00	I08	I05	I08	97	96	94	94
Дата	I2	I2,25	6-3I	I-7	I,2,I0, II	I6-I8	26	I6(6) 3I	30	25-3I	20-30	I-I6, I8-3I

Средний годовой I0I. Высший I27 2/VII. Низший 94 I2/I,II(2),III(26),IV(7), XI(XI),XII(30),3I/XII.

22/V-30/IX по данным самописца. 8-I2/I,I7-3I/XII забереги. I6,I7/XII шуга. 4-8/I,I7/XII донный лед. 4-8/I,I7/XII подпор от ледовых явлений.

96. р.БЕРКАРА – у выхода из гор

Высота нуля графика 6I7,04 м БС

Декада	I	II	III	IV	V	VI	XII	VIII	IX	X	XI	XII
I	95	93	93	I05	I07	98	95	90	88	92	94	94
II	95	92	93	II0	I03	97	93	88	86	93	94	96
III	95	96	I04	III	I0I	96	93	88	89	94	94	98
Средн.	95	94	97	I09	I04	97	94	89	88	93	94	96
Высш.	95	96	I06	II3	I08	99	97	90	90	95	96	98
Дата	I-3I	23-26	25-27	20,2I	I,2,7	I-3	22	I-3,7, 8	26-30	I8,I9	29	24-3I
Низш.	95	92	92	I05	99	96	90	87	86	90	94	94
Дата	I-3I	3,8-I5	9-II, I8,I9	I-3,6, 7,I0, II	3I	I8-30	30,3I	22,23	I2-20	I	2-28	I-3,5, 6,8-I0

Средний годовой 96. Высший II3 20,2I/IV. Низший 86 I2-20/IX.

I/I-30/IX наблюдения односрочные. I2-I7/I,I-3/II,2I-25/XII забереги.

99. р.АКШИРЯК – в I,5 км выше устья р.МУЗБУЛАК

Высота нуля графика 43,00 м усл.

Декада	I	II	III	IV	V	VI	VII	VIII	IX	X	XI	XII
I	I73	I98	III	I46	II2	I23	I59	I69	I70	–	–	–
II	I50	I86	II2	I20	I25	I33	I75	I59	I48	–	–	–
III	I66	I36	I29	II7	I32	I6I	I64	I73	–	–	–	–
Средн.	I63	I73	II7	I28	I23	I39	I66	I67	–	–	–	–
Высш.	I94	2I7	I88	I78	I66	I8I	I99	200	–	–	–	–
Дата	5	9	25	8	23	27	I0	30,3I	–	–	–	–
Низш.	I37	I20	I09	I08	I06	II2	I28	I42	–	–	–	–
Дата	II	28	4,2I	25,29, 30	8	7-9	5	I7	–	–	–	–

Средний годовой –. Высший 200 30,3I/VIII. Низший –.

I/I-26/IV ледостав. II-26/IV полынья. I/I-28/II,I5,I9,20,22/III-22/IV подпор от ледовых явлений.

ТАБЛИЦА 3

РАСХОДЫ ВОДЫ

I. Расходы воды выражены в $м^3$/сек. и приведены в таблицах двух типов:

а) полная таблица ежедневных расходов воды;

б) таблица средних декадных и месячных расходов воды (для постов № 34,35,38,42-44,46,49,7I,72,74-76,96,99).

2. Исчезающе малые значения расхода воды, меньше 0,00I $м^3$/сек., показаны 0,000.

3. В выводах таблицы "Ежедневные расходы воды" первые три строки, обозначенные I,II,III, содержат средние декадные расходы воды.

4. В последней нижней строке приведены значения расхода воды, обеспеченные в данном году в течение 30,90,I80, 270 и 355 суток.

5. Для постов с устойчивым ледоставом таблица дополнена сведениями о наименьшем летнем и наименьшем зимнем расходах и их датах.

Значение наименьшего летнего расхода воды и дата его наступления выбраны для периода, началом которого является дата полного очищения реки ото льда и концом - появлениэ более или менее устойчивых ледяных образований.

Значение наименьшего зимнего расхода воды и дата его наступления выбраны за период, началом которого является дата появления ледяных образований в конце предыдущего года, а концом - дата полного очищения реки ото льда весной данного года.

Если наименьший зимний расход воды наблюдался в конце предыдущего года, то указаны не только число и месяц его наступления, но и год.

6. Наибольшие и наименьшие месячные и годовые значения расхода воды даны, как правило, по наблюденным срочным и внесрочным значениям уровней с учетом таковых при измеренных расходах воды.

7. Если наименьший расход воды наблюдается в году много раз не подряд, то в таблице дана первая дата его появления, затем все месяцы с указанием в скобках числа дней, в течение которых он в данном месяце наблюдался и, наконец, последняя дата.

8. При значительных суточных колебаниях стока среднее суточное значение расхода воды вычислялось как среднее арифметическое, взвешенное по времени, из срочных значений расхода воды, вычисленных для тех моментов времени (в сутках), в которые был измерен уровень воды.

9. Над таблицей приведены следующие значения: W - объем стока, M - модуль стока, h - слой стока, F - площадь водосбора.

I0. Знак звездочка (*) справа от номера поста ставится для постов, выше которых величина водозабора составляет более I0% , знак (**) - для постов, где на стр. 8I приведен восстановленный естественный сток воды.

II. В таблицах подчеркнуты: прямой чертой расходы на те дни, в которые наблюдался наибольший и наименьший расходы за месяц, волнистой чертой - сведения о расходах, являющиеся приближенными. В случаях, когда наибольшие и наименьшие расходы воды наблюдались в течение всего месяца, их даты не подчеркивались.

I2. Знаки, стоящие справа от чисел, обозначают:) - забереги; |ξ - закраины; : - сало; ж - шугоход редкий; * - шугоход густой; ₀ - ледоход редкий; | - ледостав; || - вода течет поверх льда; нб - стока не было; - (тире) - сведения отсутствуют; п - подвижка.

I3. Заторы отмечены в таблицах ежедневных и средних декадных уровней.

1. р.ТЮП – с.САРЫТОЛОГОЙ

W=0,32 км³; M = 20,1 л/сек.км²; h = 633 мм; F = 513 км²

Число	I	II	III	IV	V	VI	VII	VIII	IX	X	XI	XII
I	3,03)	3,90	2,09)	6,31)	20,6	21,2	12,7	9,55	8,78	4,84	4,30	4,04)
2	2,83)	3,90	2,42)	8,99)	23,6	22,5	11,8	9,98	8,02	4,84	4,57	4,30)
3	3,23)	3,90	2,58)	11,5)	27,4	24,8	20,5	10,8	8,02	4,84	4,84	4,30)
4	3,23)	3,90	2,75)	10,3)	30,6	21,2	17,5	13,1	8,02	4,84	4,84	4,30)
5	3,15)	3,91	2,75)	8,89)	33,1	17,5	12,7	12,2	7,32	4,84	4,84	3,55)
6	3,07)	3,75	2,75)	11,5)	31,4	17,5	10,4	12,2	6,66	4,84	4,84	3,31)
7	2,99)	3,59	2,64)	22,8)	26,6	17,5	9,98	13,1	6,34	5,12	4,84	4,04)
8	2,91)	3,42	2,53)	17,2	17,9	16,3	10,8	28,0	6,66	5,12	5,41	4,30)
9	2,82)	3,26	2,42)	11,9	19,2	14,1	16,3	22,5	6,02	4,84	4,30	3,31)
10	2,74)	3,10	2,09)	11,9	18,6	18,6	23,3	13,1	5,41	4,30	4,57	3.55)
11	2,66)	2,93	2,42)	21,3	14,8	18,6	22,5	11,3	5,41	4,30	4,84	3,31)
12	2,58)	2,76	2,75)	22,8	17,2	19,9	17,5	12,2	5,41	5,12	4,84	3,31)
13	2,50	2,59)	2,75)	32,2	23,6	15,8	18,0	10,8	5,41	5,41	4,84	3,55)
14	2,60	2,42)	2,93)	43,2	30,6	13,1	15,2	14,7	5,41	5,41	4,57	3,31)
15	2,69	2,09)	2,68)	37,5	32,2	16,3	13,1	11,3	6,34	5,41	4,84	3,31)
16	2,79	2,26)	2,42)	37,5	38,1	15,2	12,2	15,8	6,02	5,12	4,30	3,55)
17	2,88	2,09)	2,93)	41,2	44,1	13,6	12,2	12,2	6,66	4,84	4,30	4,30)
18	2,98	2,58)	2,75)	41,2	50,0	13,1	12,7	10,4	6,99	5,41	4,30	4,19)
19	3,13	2,75)	2,42)	28,2	54,3	12,2	15,8	9,98	6,66	5,41	4,30	4,08)
20	3,28	2,75)	2,42)	20,6	52,2	11,8	21,8	9,55	6,02	4,84	4,30	3,97)
21	3,42	2,42)	2,75)	26,6	45,8	13,6	16,3	9,16	6,02	4,84	4,30	3,86)
22	3,57	1,76)	2,93)	44,2	46,8	14,1	19,9	9,55	5,72	4,84	3,79	3,75)
23	3,72	1,92)	3,11)	24,3	47,9	14,1	19,9	9,55	5,41	4,84	4,04)	3,64)
24	3,87	2,75)	3,89)	15,4	25,5	14,1	14,7	9,16	5,41	5,41	3,79)	3,53)
25	3,87	2,66)	4,31)	13,7	21,2	15,2	11,8	8,78	5,72	4,84	3,79)	3,51)
26	3,88	2,58)	4,10)	23,6	22,5	14,7	11,8	9,55	5,41	4,84	4,30)	3,50)
27	3,88	2,49)	3,68)	29,0	25,5	15,8	12,7	9,55	5,12	5,12	4,84)	3,48)
28	3,88	2,42)	3,68)	29,8	18,6	14,7	10,8	8,40	5,12	4,84	4,30)	3,46)
29	3,89		3,48)	19,9	17,5	11,8	9,98	8,02	4,84	4,84	4,30)	3,44)
30	3,89		4,31)	18,6	17,5	10,8	9,98	8,02	4,84	4,57	3,79)	3,43)
31	3,89		5,00)		19,2		10,4	8,40		4,57		3,41)
I	3,00	3,66	2,50	12,2	24,9	19,1	14,6	14,5	7,12	4,84	4,74	3,90
II	2,81	2,52	2,65	32,6	35,7	15,0	16,1	11,8	6,03	5,13	4,54	3,69
III	3,80	2,38	3,75	24,5	28,0	13,9	13,5	8,92	5,36	4,87	4,12	3,55
Средн.	3,22	2,89	2,99	23,1	29,5	16,0	14,7	11,6	6,17	4,94	4,47	3,71
Наиб.	3,89	3,91	5,00	69,0	81,8	32,4	30,6	54,3	9,55	5,72	6,02	4,30
Наим.	2,50	1,76	1,92	4,10	14,2	9,98	9,16	7,32	4,84	4,30	3,08	3,08

Средний годовой 10,3. Наибольший 81,8 18,19/V. Наименьший летний 3,31 22/XI. Наименьший зимний 1,76 22,23/II.

Обеспеченные расходы: 24,8; 14,1; 5,41; 3,79; 2,42.

2.* р.ТЮП – с.ТЮП

W = 0,48 км³; M = 13,5 л/сек.км²; h = 425 мм; F = 1130 км²

Число	I	II	III	IV	V	VI	VII	VIII	IX	X	XI	XII
I	7,20)*	5,42	4,63	16,6	29,3	22,5	5,00	13,4	13,2	11,9	11,5	9,38)×
2	9,35)*	5,48	4,98	18,0	30,0	24,7	4,35	13,4	14,1	11,9	11,5	9,79)
3	8,92)*	5,54	5,33	21,1	32,5	25,8	15,0	13,4	13,2	11,9	11,5	9,79)
4	8,92)*	5,61	5,68	23,0	37,4	25,8	19,0	16,6	12,4	11,9	11,5	9,79)
5	8,72)*	5,67	6,03	17,1	41,4	21,4	13,9	17,8	13,2	13,4	11,5	9,79)
6	8,52)*	5,73	6,38	18,0	47,5	16,3	9,14	18,4	11,4	13,9	11,5	9,79)
7	8,32)*	5,79	6,74	21,1	37,4	12,5	7,30	20,2	10,6	13,4	11,5	9,79)
8	8,12)*	5,85	7,09	25,0	31,9	11,5	6,38	23,9	10,6	12,8	12,3	9,79)
9	7,92)*	5,91	7,44	21,1	28,1	11,5	9,60	34,1	10,6	12,3	12,3	9,79)
10	7,71)*	5,75	7,79	18,0	35,2	14,6	20,2	22,7	10,2	11,9	11,9	9,79)
11	7,51	5,58	8,14	17,1	28,7	21,9	25,2	19,0	10,2	11,0	12,8	9,79)
12	7,31	5,42	8,49	20,1	27,0	23,6	21,4	19,6	9,79	13,4	11,9	9,79)
13	7,11	5,25	8,84	49,5	31,9	20,3	14,4	16,6	9,79	12,3	11,9	9,38)
14	6,91	5,09	9,19	50,5	34,5	16,9	13,0	20,8	10,2	12,3	11,9	9,79)
15	6,71	4,93	9,54	58,1	45,6	16,3	10,6	19,6	11,9	11,9	12,3	9,38)
16	6,51	4,76	9,90	47,5	34,5	14,6	8,68	23,9	12,3	11,5	11,5)×	9,79)
17	6,31	4,60	10,2	51,5	38,9	15,8	7,76	22,1	11,9	11,9	11,5)	9,38)×
18	6,11	4,43	10,6	51,5	43,9	13,6	9,60	18,4	14,5	12,3	11,5)	9,79)×
19	5,90	4,45	10,9	49,5	53,7	13,6	11,5	17,2	14,5	11,5	11,5	9,79)×
20	5,70	4,47	11,3	30,6	61,4	12,5	24,5	15,5	12,8	12,3	11,5	8,31)*
21	5,50	4,48	11,6°	29,3	45,6	13,2	26,4	15,5	11,9	14,5	12,3	8,50)*
22	5,47	4,50	12,0°	49,5	44,8	13,2	27,1	16,1	11,9	13,4	11,5)×	8,68)
23	5,44	4,52	12,2°	45,6	51,5	12,5	29,0	15,5	11,5	11,9	11,9)×	8,86)
24	5,40	4,54	12,4°	29,3	37,4	13,5	25,2	15,5	11,9	11,5	11,5)×	9,05)
25	5,37	4,56	12,6°	24,2	23,6	12,2	19,6	15,0	12,3	11,5	12,3)×	9,24)
26	5,34	4,58	12,7°	27,0	23,1	13,8	17,8	14,4	11,9	11,9	12,3)	9,42)
27	5,30	4,59	12,9°	35,9	25,8	15,1	17,8	15,5	11,5	11,9	12,8)	9,60)
28	5,27	4,51	13,1°	43,1	21,9	16,1	17,8	15,0	11,5	11,9	12,3)	9,79)*
29	5,24		13,3	38,1	20,3	10,1	16,6	14,1	12,8	11,9	9,79)	9,60)
30	5,30		13,3	29,3	20,3	6,84	15,0	14,1	12,8	11,5	10,6)	9,42
31	5,36		15,6		21,4		13,4	14,1		11,5		9,23
I	8,37	5,68	6,21	19,9	35,1	18,7	11,0	19,4	12,0	12,5	11,7	9,75
II	6,61	4,90	9,71	42,6	40,0	16,9	14,7	19,3	11,8	12,0	11,8	9,52
III	5,36	4,54	12,9	35,1	30,5	12,7	20,5	15,0	12,0	12,1	11,7	9,22
Средн.	6,73	5,07	9,71	32,5	35,0	16,1	15,6	17,8	11,9	12,2	11,8	9,49
Наиб.	9,35	5,91	15,6	67,1	64,8	29,3	35,6	40,4	15,5	15,0	13,9	10,2
Наим.	5,24	4,43	4,63	16,6	18,6	5,46	4,35	12,5	9,38	10,6	9,79	8,31

Средний годовой 15,3. Наибольший 67,1 17/IV. Наименьший летний 4,35 2/VII. Наименьший зимний 4,43 18/II.

Обеспеченные расходы: 32,5; 17,8; 12,2; 9,60; 4,58.

3. р.ДЖЫРГАЛАН – с.СОВЕТСКОЕ

W = 0,18 км³; M = 23,2 л/сек.км²; h = 731 мм; F = 250 км²

Число	I	II	III	IV	V	VI	VII	VIII	IX	X	XI	XII
I	1,84)	1,57	1,63)	3,40)	7,70	16,0	9,78	7,00	5,72	3,11	2,63)	2,42)
2	1,70)	1,58	1,63)	4,00)	8,02	17,0	10,1	7,00	5,40	3,11	2,63)	2,63)
3	1,84)	1,59	1,63)	4,66)	11,0	16,0	14,6	7,34	5,40	3,11	2,63	2,52)
4	1,70)	1,60	1,63)	3,60)	14,1	12,4	11,3	8,36	5,20	3,11	2,63	2,63)
5	1,84)	1,60	1,63)	2,64)	15,8	9,78	9,06	8,02	5,20	3,27	2,63	2,42)
6	1,82)	1,61	1,63)	4,22	12,7	8,70	8,36	7,00	4,80	3,11	2,63	2,42)
7	1,81)	1,62	1,63)	5,10	10,1	9,06	8,02	8,36	4,60	3,11	2,63	2,63)
8	1,79)	1,63	1,63)	4,44	8,34	8,70	9,78	13,7	4,60	2,95	2,63)	2,58)
9	1,78)	1,72	1,54)	3,60	8,66	10,1	14,2	9,78	4,21	2,95	2,63)	2,52)
10	1,76)	1,68	1,54)	3,80	8,02	14,2	15,6	7,68	4,21	2,95	2,63)	2,21)
11	1,74)	1,63	1,54)	5,62	6,92	13,7	14,6	7,34	4,21	2,95	2,63	2,42)
12	1,73)	1,63)	1,63)	8,34	8,34	12,4	12,8	8,02	4,21	3,11	2,63)	2,42)
13	1,71)	1,63)	1,63)	8,98	11,4	9,78	12,8	7,00	4,01	3,27	2,63)	2,31)
14	1,70)	1,63)	1,63)	10,1	15,2	9,78	10,9	9,78	4,21	2,95	2,52)	2,21)
15	1,68	1,63)	1,63)	11,4	16,9	10,5	10,1	8,36	4,21	2,95	2,42)	2,21)
16	1,67	1,63)	1,63)	13,2	15,8	10,5	9,78	9,78	4,01	3,11	2,52)	2,42)
17	1,65	1,63)	1,63)	13,6	21,3	9,78	10,1	8,36	4,01	3,11	2,52)	2,21)
18	1,63	1,63)	1,63)	12,3	25,5	9,06	10,1	7,34	4,21	2,95	2,42)	2,18)
19	1,62	1,63)	1,63)	9,30	30,1	9,06	12,8	7,34	4,21	2,95	2,42)	2,14)
20	1,60	1,63)	1,63)	7,44	27,4	10,1	16,0	7,00	4,01	2,95	2,42	2,10)
21	1,59	1,63)	1,72)	9,72	24,2	11,6	12,0	7,34	3,82	2,79)	2,42)	2,07)
22	1,57	1,63)	1,82)	14,1	27,4	12,4	13,3	7,00	3,82	2,95)	2,42)	2,04)
23	1,57	1,60)	2,01)	7,70	23,5	12,8	12,0	7,00	3,62	2,63)	2,42)	2,00)
24	1,56	1,56)	2,28)	6,14	13,3	13,3	9,78	6,68	3,62	2,63)	2,42)	1,96)
25	1,56	1,52)	2,46)	5,62	12,0	12,8	9,06	6,68	3,82	2,63)	2,21)	1,92)
26	1,56	1,49)	2,64)	8,66	14,2	13,3	9,42	6,36	3,62	2,95)	2,21)	1,87)
27	1,56	1,63)	1,91)	11,4	12,4	14,2	9,42	6,36	3,27	2,95)	2,52)	1,83
28	1,56	1,54)	1,82)	10,1	10,5	12,0	8,70	6,04	3,27	2,63	2,63)	1,79
29	1,56		1,82)	7,44	11,3	9,78	8,02	6,04	3,27	2,63)	2,63)	1,75
30	1,56		2,10)	7,18	12,4	9,78	7,68	5,72	3,11	2,63)	2,42)	1,70
31	1,56		2,82)		14,6		7,68	5,72		2,63)		1,66
I	1,79	1,62	1,61	3,95	10,4	12,2	11,1	8,42	4,93	3,08	2,63	2,50
II	1,67	1,63	1,62	10,0	17,9	10,5	12,0	8,03	4,13	3,03	2,51	2,26
III	1,56	1,58	2,13	8,81	16,0	12,2	9,73	6,65	3,52	2,73	2,43	1,87
Средн.	1,67	1,61	1,80	7,59	14,8	11,6	10,9	7,60	4,20	2,94	2,52	2,20
Наиб.	1,84	1,72	3,60	24,1	44,7	22,3	22,3	22,3	6,68	3,82	3,11	2,63
Наим.	1,43	1,49	1,54	2,46	6,14	8,02	7,00	5,20	3,11	2,31	2,03	1,66

Средний годовой 5,79. Наибольший 44,7 18/V. Наименьший летний 2,42 14/X. Наименьший зимний 1,30 20/XI 1969.

Обеспеченные расходы: 13,3; 9,06; 3,27; 2,07; 1,56.

4.* р.ДЖЫРГАЛАН – с.МИХАЙЛОВКА

W = 0,80 км³; M = 12,3 л/сек.км²; h = 387 мм; F= 2060 км²

Число	I	II	III	IV	V	VI	VII	VIII	IX	X	XI	XII
I	17,4	14,0)×	14,5)*	16,6	19,5	22,8	24,2	39,2	59,2	24,7	28,8	21,4
2	17,4	13,3	15,0)*	17,1	18,8	34,3	23,5	40,1	58,2	24,1	27,2	21,4
3	17,4	14,0	14,5)*	18,2	20,1	29,7	33,4	40,1	57,3	24,1	26,4	21,4
4	16,7	14,0	14,5	18,8	22,8	18,8	30,7	38,4	55,4	24,1	25,7	21,4
5	16,7	14,0	14,5	17,6	27,2	16,6	21,4	40,1	53,5	24,1	25,7	21,4
6	16,7	14,0)*	14,5	16,6	22,8	14,5	18,8	36,8	43,3	24,1	25,7	20,7
7	16,5)*	13,3)*	14,5	18,8	20,1	14,5	18,8	34,6	41,7	24,1	26,4	20,1
8	16,2)*	13,3)×	14,5	20,1	17,6	16,0	22,8	43,3	36,8	24,1	25,7	20,1
9	16,0)*	14,0)*	14,5	18,8	15,5	16,0	37,1	41,7	35,3	24,1	25,7	20,7
10	15,8)*	14,0	15,0	17,6	18,8	18,2	50,9	39,2	35,3	24,1	25,7	21,4
11	15,5)*	14,0	15,0	17,1	16,0	28,8	48,1	38,4	36,8	24,1	26,4	20,1
12	15,3)	14,0	14,5	18,2	14,5	25,7	43,5	43,3	36,1	24,7	25,7	20,1
13	14,7	14,0	15,0)*	30,7	14,5	18,8	36,2	40,9	35,3	24,1	25,7	21,4
14	15,3	14,0	15,5)*	25,7	15,5	19,5	30,7	41,7	37,6	22,7	25,7	21,4
15	15,3)*	14,0	14,5×	30,7	23,5	21,4	25,7	41,7	36,8	23,3	24,2	21,4
16	14,7)*	14,0	14,5	36,2	17,6	20,1	24,9	43,3	33,8	23,9	24,2	20,1
17	15,3)*	14,0	14,5	39,9	24,2	18,8	29,7	45,0	32,4	24,4	24,2	19,5*
18	14,0)*	15,3)*	15,5	34,3	38,0	20,1	41,7	43,3	33,8	25,0	22,8	18,8*
19	14,0)×	15,2)*	15,5	31,6	58,3	18,8	47,9	45,0	34,6	25,6	23,5	18,2
20	14,0)*	15,1)*	15,5	22,1	48,4	18,2	54,1	43,3	35,3	26,2	24,2	17,6
21	14,3)*	15,0)*	16,0	22,1	38,4	22,8	60,3	53,5	29,5	26,8	24,2	17,6*
22	14,5)*	14,8	16,6	32,5	44,2	24,2	48,4	51,8	27,4	27,3	23,5	17,1
23	14,8)*	14,7)×	17,6	26,4	50,1	27,2	50,1	57,3	26,7	27,9	22,8	17,1
24	15,0)*	14,6	17,6	19,5	30,2	23,5	39,2	57,3	26,7	27,2	22,8	17,1
25	15,3)	14,5	17,1	17,6	17,8	27,2	33,1	59,2	27,4	27,2	21,4	17,1
26	14,0	15,5	17,6	17,6	17,8	30,7	35,3	57,3	26,7	27,2	20,7	17,6
27	14,7	15,0	17,1	24,2	17,2	36,2	41,7	59,2	26,7	27,2	20,7	17,6
28	14,0)*	14,5	16,0	27,9	15,2	34,3	40,1	56,3	26,0	27,2	21,4	17,1
29	15,3)*		16,6	24,2	14,7	27,2	40,9	57,3	26,7	27,2	21,4	16,6*
30	14,7)*		16,0	20,1	27,4	22,8	40,1	57,3	25,4	26,4	22,8	17,6)*
31	14,0)*		16,0		30,9		40,9	61,4		27,2		14,5)*
I	16,7	13,8	14,6	18,0	20,3	20,1	28,2	39,4	47,6	24,2	26,3	21,0
II	14,8	14,4	15,0	28,6	27,0	21,0	38,2	42,6	35,2	24,4	24,7	19,9
III	14,6	14,8	16,7	23,2	27,6	27,6	42,7	57,1	26,9	27,2	22,2	17,0
Средн.	15,3	14,3	15,5	23,3	25,1	22,9	36,6	46,7	36,6	25,3	24,4	19,2
Наиб.	17,4	15,5	18,2	46,3	66,5	37,1	61,4	65,8	61,4	28,8	28,8	22,1
Наим.	14,0	12,6	13,4	15,5	14,0	14,5	17,6	33,8	24,7	22,7	20,1	14,5

Средний годовой 25,4 Наибольший 66,5 19/V. Наименьший 12,6 9/II.

Обеспеченные расходы: 43,5; 30,7; 22,8; 16,7; 14,0.

5. р.ТУРГЕНЬАКСУ – пос.ЛЕСОЗАВОДА

$W = 0{,}21$ км^3; $M = 20{,}1$ л/сек.км^2; $h = 633$ мм; $F = 330$ км^2

Число	I	II	III	IУ	У	УI	УП	УШ	IX	X	XI	XII
I	2,36)	I,98)	I,84)	I,98)	3,35	I4,3	I4,8	I4,3	I4,3	4,95	3,I5	2,77)
2	2,36)	I,98)	I,72)	2,05)	3,35	I6,5	I5,9	I5,3	I4,3	4,95	3,I5	2,65)
3	2,28)	I,98)	2,I2)	2,I2)	3,95	I4,8	22,I	I5,3	I5,3	4,95	3,I5	2,52)
4	2,28)	I,98)	2,05)	2,05)	5,36	I0,2	I5,9	I5,3	I4,3	4,95	3,I5	2,65)
5	2,26)	I,98)	I,98)	I,98	5,78	7,56	I2,3	I4,8	I2,3	4,95	2,90	2,65)
6	2,24)	I,98)	I,98)	2,I2	5,I5	7,56	I2,3	I2,3	I0,2	4,75	3,02	2,44)
7	2,22)	I,98)	I,84)	2,20	4,35	7,82	I2,7	I3,2	9,40	4,75	3,I5	2,65)
8	2,20)	I,98)	I,84)	2,I2	3,75	8,08	I7,2	I6,5	8,60	4,55	2,90	2,52)
9	2,28)	I,98)	I,98)	2,05	3,95	8,60	24,6	I2,7	8,08	4,35	2,90	2,44)
I0	2,28)	I,98)	I,9I)	I,98	3,95	I3,7	24,6	II,4	8,08	4,35	2,90	2,52)
II	2,28)	I,98)	I,98)	2,36	3,35	I5,9	I8,4	II,4	8,08	4,55	2,90	2,52)
I2	2,28)	I,98)	I,9I)	3,95	3,35	I3,2	I7,8	II,9	8,34	4,55	2,90	2,52)
I3	2,28)	I,98)	I,98)	4,35	4,55	II,0	I9,0	II,0	8,34	4,35	2,77	2,65)
I4	2,20)	I,98)	I,84)	3,95	5,36	II,4	I5,3	II,0	8,60	4,I5	2,65	2,65)
I5	2,20)	I,98)	I,84)	5,I5	6,20	I2,3	I5,3	I0,6	8,34	4,I5	2,44	2,65)
I6	2,28)	I,98)	I,84)	6,64	6,42	II,9	I6,5	II,0	7,82	4,I5	2,65	2,52)
I7	2,28)	I,98)	I,84)	6,20	9,00	I0,2	I9,0	9,80	7,56	4,I5	2,65	2,52)
I8	2,28)	I,84)	I,84)	4,55	I4,3	I0,2	20,9	9,40	7,30	3,95	2,65	2,44)
I9	2,28)	I,98)	I,9I)	3,02	I9,6	I0,2	27,8	I0,2	6,86	3,95	2,52	2,44)
20	2,28)	I,98)	I,98)	2,90	I7,8	II,4	3I,8	II,4	6,64	3,95	2,44	2,52)
2I	2,24)	I,98)	I,98)	3,75	I6,5	I6,5	20,3	I2,3	6,42	3,95	2,44	2,50)
22	2,20)	I,98)	I,98)	4,35	22,I	I6,5	I7,8	I2,7	5,99	3,75	2,52	2,49)
23	2,I6)	I,98)	I,98)	2,90	I9,6	I7,2	I6,5	I3,2	5,99	3,55	2,65	2,47)
24	2,I2)	I,98)	I,98)	2,63	9,80	I8,4	I3,2	I3,2	5,78	3,35	2,65)	2,46)
25	2,I2)	I,98)	I,98)	2,65	8,08	20,3	I2,3	I3,7	5,78	3,35	2,65)	2,44)
26	2,I2)	I,98)	I,98)	4,35	I0,2	22,7	I4,3	I3,7	5,57	3,35	2,90)	2,44)
27	2,I2)	I,98)	I,9I)	5,36	9,80	24,6	I4,3	I3,2	5,57	3,35	3,02)	2,44)
28	2,05)	I,98)	I,98)	3,75	8,08	20,3	I4,3	I2,7	5,36	3,35	2,90)	2,44)
29	2,05)		I,9I)	3,I5	7,82	I4,3	I4,3	I3,2	5,I5	3,35	2,77)	2,44)
30	2,05)		I,98)	3,I5	9,00	I3,2	I4,8	I3,2	5,I5	3,I5	2,90)	2,90)
3I	I,98)		I,98)		II,0		I4,8	I3,7		3,I5		2,65)
I	2,28	I,98	I,93	2,06	4,29	I0,9	I7,2	I4,I	II,5	4,75	3,04	2,58
II	2,26	I,97	I,90	4,3I	8,99	II,8	20,2	I0,8	7,79	4,I9	2,66	2,54
III	2,II	I,98	I,97	3,6I	I2,0	I8,4	I5,2	I3,2	5,68	3,42	2,74	2,52
Средн.	2,2I	I,98	I,93	3,33	8,54	I3,7	I7,5	I2,7	8,33	4,I0	2,8I	2,55
Наиб.	2,36	2,05	2,I2	I0,6	38,4	3I,I	34,4	I8,4	I7,2	5,36	3,55	2,90
Наим.	I,98	I,84	I,72	I,9I	2,90	7,08	I0,6	9,00	5,I5	2,77	2,44	2,36

Средний годовой 6,64. Наибольший 38,4 22/У. Наименьший I,72 2/III.

Обеспеченные расходы: I6,5; II,0; 3,75; 2,28; I,9I.

6. р.БОЗУЧУК – с.НОВОВОЗНЕСЕНОВКА

$W = 0{,}06$ км^2; $M = 22{,}1$ л/сек/км^2; $h = 696$ мм; $F = 84{,}2$ км^2

Число	I	II	III	IУ	У	УI	УП	УШ	IX	X	XI	XII
I	0,65)	0,60)	0,60)	0,64)	0,93	5,72	4,I4	2,70	2,I0	I,40	0,94	0,89)
2	0,64)	0,60)	0,60)	0,64)	0,93	7,02	4,I4	2,70	2,I0	I,40	I,03	0,89)
3	0,64)	0,60)	0,60)	0,64)	I,24	6,50	5,34	2,70	2,I0	I,40	0,89	0,89)
4	0,60)	0,60)	0,60)	0,68)	I,80	4,68	4,I4	3,I0	2,I0	I,40	0,89	0,89)
5	0,64)	0,60)	0,60)	0,64)	2,06	3,66	3,50	2,90	2,I0	I,40	0,89	0,89)
6	0,63)	0,60)	0,60)	0,64)	I,57	3,92	3,50	2,70	I,95	I,40	0,89	0,89)
7	0,6I)	0,60)	0,60)	0,64)	I,24	4,58	3,50	3,I0	I,84	I,3I	0,89	0,84)
8	0,60)	0,60)	0,56)	0,64)	I,I4	4,36	3,70	3,70	I,84	I,22	0,89	0,89)
9	0,6I)	0,60)	0,56)	0,64	I,24	5,07	4,80	3,I0	I,8[illegible]	I,22	0,89	0,89)
I0	0,62)	0,60)	0,56)	0,64	I,I4	6,42	4,80	2,70	I,84	I,22	0,94	0,89)
II	0,63)	0,60)	0,56)	0,73	I,04	6,I5	4,I4	2,70	I,84	I,22	I,03	0,89)
I2	0,64)	0,60)	0,60)	0,93	I,I4	5,88	3,92	2,90	I,84	I,3I	0,89	0,89)
I3	0,64)	0,60)	0,60)	0,88	I,57	4,36	3,92	2,70	I,73	I,22	0,89	0,89)
I4	0,64)	0,60)	0,6I)	0,93	2,06	4,58	3,50	3,I0	I,73	I,I2	0,89	0,89)
I5	0,64)	0,60)	0,63)	I,35	2,45	4,80	3,70	2,90	I,73	I,I2	0,89	0,89)
I6	0,64)	0,60)	0,64)	I,68	2,59	4,36	3,50	3,30	I,62	I,03	0,89	0,89)
I7	0,64)	0,60)	0,60)	I,57	3,45	4,I4	3,50	3,I0	I,62	I,03	0,89	0,84)
I8	0,64)	0,60)	0,56)	I,I4	5,20	4,I4	3,70	2,70	I,62	I,03	0,89	0,86)
I9	0,64)	0,60)	0,56)	0,93	7,28	4,I4	5,07	2,70	I,62	I,03	0,89	0,89)
20	0,64)	0,60)	0,60)	0,93	6,24	4,80	6,42	2,70	I,5I	I,03	0,89	0,89)
2I	0,64)	0,60)	0,56)	I,24	6,50	5,34	3,92	2,70	I,40	I,03	0,89	0,89)
22	0,60)	0,60)	0,60)	I,46	8,84	5,6I	3,70	2,70	I,40	0,94	0,89	0,89)
23	0,60)	0,60)	0,56)	0,93	7,54	5,6I	3,50	2,55	I,40	0,89	0,89	0,89)
24	0,60)	0,60)	0,56)	0,93	4,42	5,6I	3,I0	2,55	I,40	0,94	0,78	0,89)
25	0,60)	0,60)	0,64)	0,93	3,90	5,6I	2,90	2,40	I,40	0,89	0,89)	0,84)
26	0,64)	0,60)	0,60)	0,I4	4,68	5,6I	2,90	2,40	I,40	0,84	0,89)	0,84)
27	0,60)	0,60)	0,56)	0,35	4,I6	5,88	3,I0	2,55	I,40	0,78	0,89)	0,78)
28	0,60)	0,60)	0,56)	I,I4	3,75	4,58	3,I0	2,40	I,40	0,94	0,89)	0,78)
29	0,60)		0,60)	0,93	3,90	3,92	2,90	2,25	I,40	0,94	0,89)	0,84)
30	0,60)		0,64)	0,93	4,68	4,I4	2,90	2,I0	I,40	I,03	0,89)	0,84)
3I	0,60)		0,64)		5,46		2,90	2,I0		0,94		0,78)
I	0,62	0,60	0,59	0,64	I,33	5,I9	4,I0	2,94	I,98	I,34	0,9I	0,88
II	0,64	0,60	0,60	I,II	3,30	4,74	4,I4	2,88	I,69	I,II	0,90	0,88
III	0,6I	0,60	0,59	I,I0	5,26	5,I9	3,I7	2,43	I,40	0,92	0,88	0,84
Средн.	0,62	0,60	0,59	0,95	3,36	5,04	3,80	2,74	I,69	I,I2	0,90	0,87
Наиб.	0,65	0,64	0,64	3,0I	I5,I	8,85	8,58	4,58	2,I0	I,62	I,03	0,94
Наим.	0,60	0,56	0,56	0,64	0,93	3,30	2,55	2,I0	I,40	0,78	0,78	0,73

Средний годовой I,86. Наибольший I5,I 22/У. Наименьший 0,56 I6/II,III(I5),29/III.

Обеспеченные расходы: 4,68; 2,70; I,03; 0,64; 0,56.

7. р.АКСУ – с.ТЕПЛОКЛЮЧЕНКА

$W = 0{,}26$ км^3; $M = 26{,}9$ л/сек.км^2; $h = 847$ мм; $F = 30I$ км^2

Число	I	II	III	IУ	У	УI	УП	УШ	IX	X	XI	XII
I	3,09	2,93	2,6I	3,09	5,I4	I4,8	I7,4	I7,0	I9,2	6,0I	5,20	4,50
2	3,09	2,93	2,6I)	3,25	5,I4	I5,2	I8,7	I8,3	I8,7	6,30	5,20	4,85
3	3,09	2,77	2,32)	3,46	6,30	I4,5	22,3	I7,8	20,5	6,64	5,20	4,85
4	3,09	2,77	2,32)	3,46	6,98	II,2	I8,3	I9,2	I7,0	6,64	4,85	4,85
5	3,09	2,93	2,6I)	2,93	6,98	8,36	I4,5	I8,3	I3,4	6,64	5,20	4,I5
6	2,93	2,77)	2,6I	2,93	6,30	8,72	I4,8	I5,2	II,6	6,64	5,20	4,I5
7	3,09)	2,93)	2,6I	3,25	5,72	9,44	I5,6	I7,8	I0,9	6,30	5,20	4,50
8	2,93)	2,77)	2,6I	3,25	5,72	I0,5	I8,3	I8,7	I0,9	6,30	5,20	4,85
9	3,09)	2,77)	2,6I	2,93	5,72	II,6	23,2	I4,8	I0,9	6,30	4,85	4,50
I0	3,09)	2,77	2,77	2,93	6,0I	I6,5	23,2	I4,5	II,2	6,09	4,85	4,85
II	3,25)	2,77	2,6I	3,67	5,I4	I7,4	I7,8	I5,6	II,2	5,92	4,50	4,I5
I2	3,25)	2,93	2,6I)	4,30	4,85	I5,2	I6,5	I5,2	II,6	5,92	4,50	4,50
I3	3,09	2,77	2,6I)	4,30	5,43	I2,3	I6,I	I3,8	II,6	5,55	4,50	4,I5
I4	3,09	2,77	2,6I)	4,09	6,0I	I3,0	I4,5	I2,7	II,2	5,55	4,50	4,I5
I5	3,09	2,77	2,45)	4,86	7,66	I4,I	I5,2	II,6	I0,5	5,55	4,50	4,I5
I6	2,93)	2,77	2,45)	5,42	8,72	I3,0	I7,0	I2,0	9,44	5,55	4,50	4,I5
I7	3,09)	2,6I)	2,45)	5,43	II,2	I3,0	20,9	II,2	7,66	5,55	4,50	4,I5)
I8	2,93)	2,6I)	2,93	4,59	I8,3	I4,5	2I,8	II,2	9,44	5,55	4,85	4,I5)
I9	2,93	2,93)	2,77	4,33	I7,8	I5,2	27,0	I2,3	8,72	5,55	4,85	4,50)
20	2,93)	3,09)	2,77	4,33	I7,8	I6,5	27,9	I3,4	8,00	5,92	4,85	4,85)
2I	3,09)	3,09)	2,93	5,43	I5,2	I8,7	2I,4	I3,8	8,36	6,30	4,85	4,I5)
22	2,93)	2,77)	2,6I	6,30	20,0	20,0	I8,3	I4,8	8,00	6,30	4,85	4,I5)
23	2,93)	2,77)	2,6I	4,85	I6,I	20,0	I7,0	I7,0	7,66	5,55	4,85	4,I5)
24	2,93)	2,77)	2,93	4,33	I0,5	I9,2	I4,I	I7,4	7,32	5,55	4,85	4,I5)
25	2,93	2,77	2,93	4,07	9,08	2I,4	I3,8	I7,4	7,32	5,20	4,I5	4,I5
26	2,93	2,6I	2,77	5,I4	I0,9	23,2	I7,0	I7,4	7,32	5,55	4,50	4,I5
27	2,93)	2,6I	2,45	5,72	I0,9	23,2	I7,4	I8,3	6,98	5,55	4,I5	4,I5
28	2,93)	2,6I	2,45	5,72	8,36	20,0	I6,I	I6,I	6,64	5,55	4,I5	4,I5
29	2,93)		2,6I	5,I4	8,36	I5,6	I7,4	I6,5	6,30	5,20	4,I5	4,I5)
30	2,93)		2,6I	5,I4	9,08	I5,2	I8,7	I7,4	6,0I	5,20	4,85	4,I5)
3I	2,93)		2,93		I2,0		I7,8	I8,7		4,85		4,I5)
I	3,06	2,83	2,57	3,I5	6,00	I2,I	I8,6	I7,2	I4,4	6,39	5,I0	4,60
II	3,06	2,80	2,63	4,53	I0,3	I4,4	I9,5	I2,9	9,94	5,66	4,60	4,29
III	2,94	2,75	2,7I	5,I8	II,9	I9,6	I7,2	I6,8	7,I9	5,53	4,54	4,I5
Средн.	3,02	2,80	2,64	4,29	9,46	I5,4	I8,4	I5,7	I0,5	5,85	4,74	4,34
Наиб.	3,25	3,46	3,25	7,40	29,9	27,9	30,8	23,2	22,7	6,98	5,20	5,20
Наим.	2,77	2,45	2,32	2,32	4,59	7,32	I3,0	I0,9	6,0I	4,85	4,I5	3,88

Средний годовой 8,I0. Наибольший 30,8 20/УП. Наименьший 2,32 3,4,I5–I7,29, 30/III,9,I0/IУ.

Обеспеченные расходы: I8,3; I3,0; 5,43; 3,25; 2,6I.

8.* р.АКСУ – УСТЬЕ

$W = 0{,}I0$ км^3; $M = I4{,}4$ л/сек.км^2; $h = 454$ мм; $F = 2I4$ км^2

Число	I	II	III	IУ	У	УI	УП	УШ	IX	X	XI	XII
I	0,25)	0,24)	0,I9)	0,20	0,56	7,48	8,66	8,40	I0,3	2,74	I,26	0,56)
2	0,25)	0,22)	0,I9)	0,24	0,88	8,92	9,I8	8,40	II,I	2,62	0,88	0,56)
3	0,23)	0,22)	0,22)	0,24	I,02	6,8I	II,7	8,40	I0,3	2,I7	0,80	0,56)
4	0,20)	0,22)	0,22)	0,22	I,26	4,83	8,40	9,70	8,I7	2,06	0,68	0,5I)
5	0,2I)	0,22)	0,22)	0,22	I,50	3,83	6,I5	8,66	7,25	I,95	0,68	0,5I)
6	0,22)	0,22)	0,22)	0,20	I,77	3,70	6,59	7,25	6,I5	I,95	0,68	0,5I)
7	0,24)	0,22)	0,22)	0,22	I,34	3,70	6,37	8,66	5,95	I,95	0,68	0,56)
8	0,25)	0,20)	0,I9)	0,22	I,26	4,35	7,03	9,I8	6,I5	I,95	0,68	0,56)
9	0,I6)	0,22)	0,I9)	0,20	I,26	4,99	I0,8	8,40	6,I5	I,77	0,68	0,5I)
I0	0,24)	0,22)	0,20)	0,20	I,I0	8,I7	9,98	7,03	4,99	I,68	0,62	0,5I)
II	0,25)	0,22)	0,I9)	0,48	0,95	7,7I	7,7I	7,48	5,35	I,59	0,56	0,56)
I2	0,25)	0,22)	0,I9)	0,76	0,95	5,95	7,7I	7,03	5,55	I,59	0,56	0,56)
I3	0,25)	0,22)	0,I9)	I,04	0,95	5,55	6,8I	7,03	5,35	I,59	0,54	0,56)
I4	0,22)	0,22)	0,22)	I,32	I,50	4,83	5,35	7,03	5,35	I,50	0,56	0,56)
I5	0,22)	0,20)	0,22)	I,60	2,62	5,75	6,37	7,03	4,99	I,26	0,56	0,68)
I6	0,25)	0,I9)	0,22)	I,89	3,I0	6,I5	8,I7	7,48	5,55	I,26	0,56)	0,68)
I7	0,24)	0,I9)	0,I9)	2,I7	3,83	5,75	II,I	6,37	5,55	I,I8	0,56	0,68)
I8	0,25)	0,I9)	0,I9)	I,42	7,48	6,59	I0,8	6,59	5,I5	I,I0	0,80)	0,67)
I9	0,22)	0,I9)	0,22)	0,95	9,70	6,I5	I4,5	7,94	4,67	I,26	0,5I)	0,67)
20	0,25)	0,I9)	0,24)	0,80	I0,5	7,03	I2,8	9,44	3,70	I,26	0,56	0,66)
2I	0,25)	0,22)	0,24)	I,I0	9,44	8,92	8,I7	I0,5	3,70	I,I0	0,54	0,65)
22	0,25)	0,22)	0,22)	I,34	I0,8	9,44	7,7I	9,98	3,34	I,I0	0,54	0,65)
23	0,24)	0,22)	0,I9	0,62	9,I8	I0,3	7,25	I2,2	2,98	I,02	0,56	0,64)
24	0,25)	0,20)	0,20	0,46	4,09	9,44	7,03	I2,2	2,86	0,95	0,56)	0,63)
25	0,24)	0,22)	0,24	0,44	2,98	I0,5	7,25	II,9	2,86	I,02	0,58)	0,63)
26	0,22)	0,22)	0,20	0,50	2,86	II,7	7,7I	8,66	2,86	I,02	0,59)	0,62)
27	0,24)	0,22)	0,I9	0,5I	3,34	I2,2	7,7I	8,92	2,74	I,02	0,60)	0,44)
28	0,25)	0,20)	0,I9	0,56	3,46	9,I8	7,25	7,25	2,74	0,95	0,62)	0,47)
29	0,25)		0,I9)	0,56	3,58	9,I8	7,25	7,03	2,86	0,74	0,56)	0,47)
30	0,22)		0,I9	0,62	4,67	8,40	7,7I	7,94	2,74	0,62	0,56)	0,46)
3I	0,22)		0,20		5,55		9,I8	9,44		I,42		0,46)
I	0,22	0,22	0,2I	0,22	I,20	5,68	8,49	8,4I	7,65	2,08	0,76	0,54
II	0,24	0,20	0,2I	I,24	4,I6	6,I5	9,I3	7,34	5,I2	I,36	0,58	0,63
III	0,24	0,22	0,20	0,67	5,45	9,93	7,66	9,64	2,97	I,00	0,57	0,56
Средн.	0,23	0,2I	0,2I	0,7I	3,66	7,25	8,40	8,50	5,25	I,46	0,64	0,57
Наиб.	0,25	0,25	0,24	2,50	I2,8	I4,5	20,9	I3,6	I2,2	2,74	I,26	0,68
Наим.	0,I6	0,I9	0,I5	0,I9	0,54	3,58	5,35	6,I5	2,62	0,62	0,5I	0,43

Средний годовой 3,09. Наибольший 20,9 20/УП. Наименьший 0,I5 I8,29/III.

Обеспеченные расходы: 9,I8; 6,I5; I,02; 0,25; 0,I9.

9. р.КАРАКОЛ – устье р.КАШКАСУ

$W = 0{,}21$ км^3; $M = 20{,}6$ л/сек.км^2; $h = 649$ мм; $F = 325$ км^2

Число	I	II	III	IУ	У	УI	УII	УIII	IX	X	XI	XII
I	2,20)	2,30)	I,92)	2,20	2,60	I2,8	I5,4	I3,2	I6,8	5,44	4,II	2,94)
2	2,20)	2,20)	I,92)	2,40	2,60	I5,0	I5,0	I2,8	I4,8	5,44	3,7I	2,94)
3	2,20)	2,40)	I,99)	2,30	2,98	I6,I	20,8	I2,8	20,0	5,I9	3,43	2,77)
4	2,20)	2,20)	2,06)	2,06)	4,32	II,3	I6,7	I4,I	I7,3	5,I9	3,43	2,94)
5	2,20)	2,20)	2,06)	2,06	4,65	8,96	I3,6	I3,6	I3,9	4,95	3,43	2,94)
6	2,20)	2,20)	I,99)	2,20	4,00	8,00	I2,4	I2,I	I2,I	4,7I	3,43	2,77)
7	2,20)	2,30)	I,99)	2,06	3,55	8,32	I4,I	I2,8	I2,I	4,7I	3,43	2,94)
8	2,20)	2,30)	2,06)	2,06	3,26	8,64	I6,7	I3,2	I2,I	4,7I	3,43	2,77)
9	2,20)	2,20)	2,06)	I,99	3,I2	8,96	22,2	II,3	I2,6	4,7I	3,43	2,94)
I0	2,30)	2,40)	I,99)	2,06	3,I2	I2,8	20,3	I0,6	I2,6	4,5I	3,43	2,94
II	2,20)	2,20)	I,92)	2,20	2,85	I4,I	I6,7	II,3	I2,6	4,5I	3,43	2,77
I2	2,20)	I,99)	I,92)	2,40	2,98	I2,4	I5,4	II,3	I2,6	4,95	3,43	2,77
I3	2,20)	I,92)	I,92)	2,50	3,55	II,0	I5,8	I0,3	I2,6	4,95	3,I6	2,77
I4	2,20)	I,85)	I,92)	2,50	4,00	II,3	I4,I	I0,6	I2,6	4,5I	3,I6	2,77
I5	2,20)	I,99)	I,99)	3,40	4,84	I2,4	I4,5	II,7	I0,8	4,5I	3,30	2,77
I6	2,20)	I,92)	I,92)	4,00	5,23	II,7	I5,8	II,3	9,68	4,5I	2,94	2,77)
I7	2,20)	I,92)	I,99)	3,85	7,72	II,0	I8,5	I0,6	8,93	4,5I	3,43	2,77)
I8	2,30)	I,92)	2,06)	3,I2	II,3	I2,I	20,3	I0,3	8,60	4,5I	2,94	2,77)
I9	2,30)	I,92)	I,92)	2,60	I4,I	I2,8	28,4	I0,6	8,28	4,5I	2,94	2,94)
20	2,20)	2,06)	I,92)	2,60	I5,0	I4,I	36,6	I2,8	7,30	4,5I	3,I6	2,69)
2I	2,20)	2,06)	I,99)	3,I2	I3,2	I5,4	I8,0	I4,5	7,63	4,5I	3,I6	2,69)
22	2,20)	2,06)	I,99)	3,70	I4,5	I7,2	I6,3	I6,2	6,47	4,95	2,94	2,7I)
23	2,30)	I,92)	2,0[illegible])	2,72	I3,6	I7,6	I5,0	I6,8	6,47	4,II	2,94)	2,73)
24	2,30)	I,92)	2,20)	2,60	8,96	I6,7	I2,8	I6,8	6,47	4,II	2,94)	2,75)
25	2,20)	I,92)	2,20)	2,50	7,44	I8,0	I2,4	I6,2	6,47	3,57	2,94)	2,77)
26	2,20)	I,92)	I,99	2,85	8,96	I9,8	I3,6	I6,2	5,92	3,7I	2,94)	2,86)
27	2,20)	I,92)	I,92	3,55	9,60	22,2	I4,I	I5,7	5,92	3,7I	2,94)	2,86)
28	2,20)	I,99)	I,99	3,I2	8,32	I9,4	I2,4	I4,8	5,92	3,7I	3,02)	2,77)
29	2,20)		I,99	2,60	7,I6	I5,4	I2,8	I5,2	5,68	3,9I	2,94)	2,6I)
30	2,30)		2,06	2,60	8,00	I5,0	I2,8	I5,7	5,44	3,7I	2,94)	2,6I)
3I	2,20)		2,20		I0,6		I2,8	I6,8		3,7I		2,56)
I	2,2I	2,27	2,00	2,I4	3,42	I0,9	I6,7	I2,6	I4,4	4,96	3,53	2,89
II	2,22	I,97	I,95	2,92	7,I6	I2,3	I9,6	II,I	I0,4	4,60	3,I9	2,78
III	2,23	I,96	2,05	2,94	I0,0	I7,7	I3,9	I5,9	6,24	3,97	2,97	2,72
Средн.	2,22	2,08	2,00	2,66	6,97	I3,6	I6,7	I3,3	I0,4	4,49	3,23	2,79
Наиб.	2,40	2,40	2,50	5,23	I9,8	28,4	39,8	22,7	22,7	5,68	4,II	2,94
Наим.	2,20	I,78	I,92	I,92	2,60	7,72	II,0	9,28	5,I9	3,43	2,69	2,56

Средний годовой 6,70. Наибольший 39,8 20/УП. Наименьший I,78 I4/П.

Обеспеченные расходы: I5,8; I2,I; 3,55; 2,30; I,92.

I0. р.ИРДЫК – с.ИРДЫК

$W = 0{,}05$ км^3; $M = I6{,}2$ л/сек.км^2; $h = 5I0$ мм; $F = 9I{,}0$ км^2

Число	I	II	III	IУ	У	УI	УII	УIII	IX	X	XI	XII
I	0,60)	0,52)	0,52)	0,52	I,02	3,67	2,99	2,99	3,I5	I,II	0,77	0,68)
2	0,60)	0,52)	0,52)	0,73	I,02	3,47	3,I5	2,83	2,99	I,II	0,77	0,68)
3	0,60)	0,52)	0,52)	0,83	I,43	3,47	4,07	2,99	3,3I	I,20	0,77	0,68)
4	0,60)	0,52)	0,52)	0,67	2,05	2,23	2,67	3,67	2,84	I,20	0,77	0,58)
5	0,60)	0,52)	0,52)	0,52	2,29	I,85	2,I2	3,I5	2,I4	I,20	0,77	0,58)
6	0,60)	0,52)	0,52)	0,78	I,84	I,76	2,I2	2,99	I,67	I,20	0,77	0,68)
7	0,60)	0,52)	0,52)	0,83	I,43	I,76	2,I2	3,47	I,44	I,20	0,77	0,68)
8	0,59)	0,52)	0,52)	0,73	I,24	I,94	2,23	3,47	I,59	I,20	0,72	0,63)
9	0,59)	0,52)	0,52)	0,52	I,24	2,23	3,3I	2,99	I,73	I,II	0,72	0,58)
I0	0,59)	0,52)	0,52)	0,47	I,43	2,83	3,3I	2,83	I,59	I,0I	0,63	0,58)
II	0,59)	0,52)	0,47)	0,73	I,09	2,99	2,34	3,67	I,59	I,0I	0,63	0,63)
I2	0,59)	0,42)	0,42)	I,02	I,09	2,99	2,I2	2,83	I,59	I,0I	0,63	0,55)
I3	0,58)	0,42)	0,42)	I,09	I,34	2,23	2,03	2,45	I,59	I,0I	0,63	0,55)
I4	0,57)	0,42)	0,25)	I,34	I,73	2,03	I,85	2,56	I,73	0,82	0,63	0,55)
I5	0,56)	0,42)	0,28)	I,84	2,56	2,23	I,94	2,67	I,44	0,92	0,56	0,55)
I6	0,55)	0,42)	0,32)	2,I6	2,98	2,I2	2,I2	3,3I	I,30	0,92	0,54)	0,55)
I7	0,54)	0,42)	0,35)	2,05	4,03	I,94	2,45	2,67	I,20	0,82	0,63)	0,58)
I8	0,52)	0,37)	0,39)	I,62	4,24	I,94	2,67	2,56	I,88	0,82	0,56)	0,58)
I9	0,5I)	0,52)	0,42)	I,24	5,72	2,I2	3,3I	2,67	I,59	0,82	0,56)	0,58)
20	0,50)	0,52)	0,47)	I,I5	5,22	2,45	7,04	2,83	I,20	0,82	0,58)	0,58)
2I	0,49)	0,52)	0,47)	I,94	4,07	2,83	4,07	2,99	I,30	0,82	0,56)	0,58)
22	0,48)	0,52)	0,52)	2,56	5,47	2,99	3,87	3,I5	I,II	0,82	0,56)	0,58)
23	0,47)	0,47)	0,57)	I,73	3,87	2,99	3,47	3,I5	I,II	0,77	0,54)	0,58)
24	0,46)	0,47)	0,57	I,43	2,03	2,99	2,67	3,I5	I,II	0,77	0,54)	0,57)
25	0,45)	0,47)	0,83	I,I5	I,85	3,67	2,45	3,I5	I,20	0,77	0,58)	0,57)
26	0,52)	0,47)	0,57	I,34	2,34	4,07	2,99	3,3I	I,II	0,82	0,6I)	0,57)
27	0,52)	0,47)	0,42	I,73	2,I2	4,47	2,83	3,47	I,II	0,82	0,65)	0,57)
28	0,52)	0,47)	0,42	I,84	I,94	4,07	2,83	3,I5	I,II	0,82	0,68)	0,57)
29	0,52)		0,32	I,I5	2,03	2,67	2,83	3,I5	I,II	0,82	0,68)	0,57)
30	0,52)		0,42	0,96	2,56	2,67	2,99	3,I5	I,II	0,82	0,58)	0,57)
3I	0,52)		0,57		3,3I		2,99	3,3I		0,82		0,59)
I	0,60	0,52	0,52	0,66	I,50	2,52	2,8I	3,I4	2,24	I,I5	0,75	0,64
II	0,55	0,44	0,38	I,42	3,00	2,30	2,79	2,82	I,5I	0,90	0,60	0,57
III	0,50	0,48	0,52	I,58	2,87	3,34	3,09	3,I9	I,I4	0,8I	0,60	0,57
Средн.	0,55	0,48	0,47	I,22	2,47	2,72	2,90	3,06	I,63	0,95	0,65	0,59
Наиб.	0,60	0,57	0,83	4,67	I3,6	5,72	I2,0	7,04	4,07	I,30	0,77	0,68
Наим.	0,45	0,37	0,I4	0,32	0,96	I,58	I,67	2,34	I,II	0,56	0,54	0,55

Средний годовой I,47. Наибольший I3,6 I8/У. Наименьший 0,I4 I4/III.

Обеспеченные расходы: 3,3I; 2,23; I,02; 0,58; 0,42.

II. р.ДЖЕТЫОГУЗ – пос.ЛЕСОЗАВОДА

$W = 0{,}2I$ км^3; $M = I9{,}9$ л/сек.км^2; $h = 630$ мм; $F = 330$ км^2

Число	I	II	III	IУ	У	УI	УII	УIII	IX	X	XI	XII
I	I,93)	I,98)	I,66)	I,82	2,65	I2,0	I5,I	I7,0	I5,I	5,08	3,98	3,30
2	2,09)	I,95)	I,74)	2,05	2,84	I3,0	I4,0	I6,8	I4,5	5,08	3,80	3,30
3	2,I4)	I,92)	I,82)	2,20	3,39	I3,0	I9,7	I7,6	I5,4	5,08	3,63	2,96)
4	2,I4)	I,89)	I,79)	2,05	5,2I	9,44	I8,4	I7,3	I2,9	4,70	3,63	3,30
5	I,83)	I,86)	I,77)	I,74	4,46	6,40	I3,0	I5,9	II,8	4,70	3,63	3,I3
6	I,93)	I,83)	I,74)	I,82	3,58	5,74	I2,5	I4,0	I0,8	4,70	3,63	2,96)
7	I,88)	I,80)	I,58)	I,90	3,2I	5,74	I4,0	I5,I	II,3	4,70	3,80	3,30)
8	2,09)	I,77)	I,58)	I,82	3,02	7,20	I6,2	I5,4	I0,4	4,89	3,63	3,I3)
9	2,II)	I,75)	I,58)	I,66	3,02	8,96	20,4	I4,8	9,26	4,70	3,63	2,96
I0	2,I3)	I,72)	I,58)	I,74	2,84	I4,0	20,4	I4,5	9,48	4,52	3,63	2,96
II	2,I5)	I,69)	I,58)	I,82	2,65	I3,0	I5,6	I5,4	9,70	4,34	3,63	2,96
I2	2,I5)	I,66)	I,58)	2,50	2,84	I0,9	I6,2	I4,5	9,48	4,52	3,30	2,96
I3	2,I4)	I,66)	I,66)	2,50	3,02	9,92	I5,6	I3,4	9,92	4,52	3,63	2,96
I4	2,I4)	I,66)	I,58)	3,58	4,24	I3,0	I5,I	I3,7	8,60	4,54	3,63	2,96
I5	2,09)	I,66)	I,66)	4,24	4,46	9,92	I5,6	I3,I	7,55	4,34	3,46)×	2,79
I6	2,09)	I,66)	I,66)	4,68	6,40	9,44	I5,I	I2,9	7,36	4,34	3,30)	2,96
I7	2,09)	I,66)	I,66)	3,80	6,40	8,00	I9,7	I4,0	6,60	4,I6	3,63	2,96
I8	2,09)	I,50)	I,58)	2,84	I6,2	8,96	2I,7	I2,9	6,98	4,I6	3,30	2,79)
I9	2,09)	I,74)	I,58)	2,50	I6,2	I0,9	23,7	I3,7	6,60	4,34	3,46)	2,96)
20	2,I4)	I,82)	I,58)	2,35	I5,I	I3,5	33,8	I4,5	6,22	4,I6	3,46	2,96)
2I	2,09)	I,82)	I,66	4,24	I6,2	I5,I	2I,I	I4,8	6,60	4,I6	3,30	3,30)
22	2,09)	I,74)	I,66	3,39	I7,8	I6,2	I9,8	I4,5	6,03	3,98	3,30	3,30)
23	2,I4)	I,66)	I,66	3,02	I4,0	I6,2	I6,0	I5,4	5,84	3,98	3,I3)×	2,96)
24	2,04)	I,66)	I,74	2,50	8,00	I6,2	I3,8	I5,I	5,84	4,34	3,I3)×	3,30)
25	2,I4)	I,58)	2,05	2,05	7,20	I8,4	I2,2	I4,8	5,65	4,34	2,96)×	3,30)
26	2,I4)	I,58)	I,74	3,39	9,92	I8,4	I3,8	I4,2	5,46	3,63	3,I3)×	3,30)
27	2,09)	I,66)	I,58	3,39	8,48	I8,4	I3,4	I4,0	5,27	3,98	3,63)	2,96)
28	2,09)	I,66)	I,58	3,02	6,40	I7,3	I4,7	I4,2	5,27	3,63)	3,63)	2,96)
29	2,06)		I,66	2,35	6,40	I3,0	I6,0	I4,5	5,08	3,80	3,30)	2,96)
30	2,03)		I,82	2,65	7,60	I4,0	I7,3	I4,5	5,08	3,63	3,I3)	3,30)
3I	2,00)		I,82		I0,9		I6,8	I4,8		3,98		2,96)
I	2,03	I,85	I,68	I,88	3,42	9,55	I6,4	I5,8	I2,I	4,82	3,70	3,I3
II	2,I2	I,67	I,6I	3,08	7,75	I0,8	I9,2	I3,8	7,90	4,32	3,48	2,93
III	2,08	I,67	I,72	3,00	I0,3	I6,3	I5,9	I4,6	5,6I	3,95	3,26	3,I5
Средн.	2,08	I,73	I,68	2,65	7,25	I2,2	I7,I	I4,8	8,54	4,35	3,48	3,07
Наиб.	2,I5	I,98	2,65	6,40	24,3	22,4	40,2	I8,7	I5,9	5,27	3,98	3,46
Наим.	I,72	I,42	I,50	I,58	2,50	5,47	I2,0	I2,I	5,08	3,46	2,62	2,I2

Средний годовой 6,58. Наибольший 40,2 20/УП. Наименьший I,42 I8/П.

Обеспеченные расходы: I6,0; II,8; 3,63; 2,I4; I,58.

I2. р.ЧОН-КИЗИЛСУ – устье р.КАШКАТОР

$W = 0{,}I2$ км^3; $M = 22{,}4$ л/сек.км^2; $h = 706$ мм; $F = I70$ км^2

Число	I	II	III	IУ	У	УI	УII	УIII	IX	X	XI	XII
I	0,7I	0,58	0,50	0,7I	I,84	8,20	9,80	I0,I	I2,6	2,22	I,03	0,75
2	0,7I	0,58	0,50	0,84	2,29	7,56	I0,2	9,60	I2,0	2,22	I,03	0,75
3	0,7I	0,58	0,50	0,9I	3,I4	6,92	II,6	I0,I	I2,6	2,22	I,03	0,75
4	0,7I	0,58	0,50	0,84	3,78	4,66	8,60	9,60	9,60	2,22	I,03	0,75
5	0,7I	0,54	0,50	0,58	2,92	3,78	7,56	8,40	7,60	2,06	I,03	0,75
6	0,7I	0,54	0,50	0,7I	2,45	3,57	8,20	8,00	7,27	I,90	I,03	0,70
7	0,7I	0,54	0,50	0,78	2,29	4,22	9,80	I0,6	7,60	I,78	I,03	0,75
8	0,7I	0,54	0,50	0,58	2,29	4,22	I2,6	I0,I	7,27	I,78	0,94	0,75
9	0,65	0,54	0,47	0,54	I,84	6,30	I3,8	8,80	7,60	I,66	I,03	0,70
I0	0,65	0,54	0,47	0,54	I,69	9,00	I3,8	8,80	7,27	I,66	I,03	0,70
II	0,65	0,54	0,47	I,0I	I,69	7,56	I0,7	9,60	8,00	I,66	0,94	0,70
I2	0,65	0,50	0,47	I,69	2,I3	6,60	I0,7	8,80	8,00	I,66	0,85	0,70
I3	0,65	0,50	0,47	I,40	2,45	6,30	I0,7	7,27	8,40	I,66	0,85	0,70
I4	0,65	0,50	0,47	I,69	2,92	7,24	9,40	8,00	6,94	I,42	0,85	0,70
I5	0,65	0,50	0,47	3,35	3,35	6,30	I0,7	7,60	5,4I	I,66	0,85	0,70
I6	0,58	0,50	0,47	3,57	4,88	5,I0	I0,7	6,94	4,87	I,54	0,85	0,70
I7	0,58	0,50	0,47	2,60	7,56	6,00	I3,8	7,27	4,40	I,54	0,85	0,70
I8	0,58	0,50	0,47	I,40	I0,7	6,92	I3,8	8,00	4,I9	I,42	0,80	0,65
I9	0,58	0,50	0,47	I,20	I0,7	8,20	I7,5	8,80	3,78	I,42	0,80	0,65
20	0,54	0,50	0,47	I,40	9,00	8,20	2I,8	9,20	3,40	I,42	0,80	0,65
2I	0,58	0,50	0,50	2,76	9,00	I0,7	I3,I	I0,6	3,40	I,42	0,80	0,65
22	0,50	0,50	0,50	2,29	II,6	I0,7	I2,6	I0,6	3,23	I,2I	0,85	0,65
23	0,54	0,50	0,50	I,40	6,92	9,80	I0,6	I0,6	2,88	I,03	0,75	0,65
24	0,58	0,50	0,54	I,20	4,22	9,80	9,20	I0,6	2,88	I,2I	0,75	0,65
25	0,58	0,50	0,58	I,69	5,I0	II,6	9,60	9,60	2,88	I,I2	0,75	0,65
26	0,58	0,50	0,50	2,92	5,70	I2,6	II,0	I0,6	2,88	I,2I	0,75	0,60
27	0,58	0,50	0,50	2,92	5,I0	II,6	II,0	I0,I	2,54	I,2I	0,75	0,60
28	0,58	0,50	0,50	I,98	4,66	I0,2	I0,6	I0,6	2,54	I,2I	0,75	0,60
29	0,58		0,50	I,69	4,66	I0,7	I0,6	I0,6	2,54	I,03	0,75	0,60
30	0,58		0,58	I,69	5,70	9,80	I0,6	I0,6	2,22	I,03	0,75	0,55
3I	0,58		0,58		6,92		9,60	II,5		I,03		0,55
I	0,70	0,56	0,49	0,70	2,45	5,84	I0,6	9,4I	9,I4	I,97	I,02	0,74
II	0,6I	0,50	0,47	I,93	5,54	6,84	I3,0	8,I5	5,74	I,54	0,84	0,68
III	0,57	0,50	0,53	2,05	6,33	I0,8	I0,8	I0,5	2,80	I,I6	0,76	0,6I
Средн.	0,62	0,52	0,50	I,56	4,82	7,8I	II,4	9,4I	5,89	I,54	0,88	0,68
Наиб.	0,7I	0,58	0,78	5,70	I9,5	I6,2	37,0	I6,0	I7,2	2,38	I,I2	0,80
Наим.	0,50	0,50	0,47	0,43	I,40	3,I4	6,60	5,4I	2,22	0,80	0,70	0,55

Средний годовой 3,80. Наибольший 37,0 20/УП. Наименьший 0,43 I0/IУ.

Обеспеченные расходы: I0,7; 7,56; I,66; 0,65; 0,47.

13. р.ЧОН-КЫЗЫЛСУ – ЛЕСНОЙ КОРДОН

W= 0,16 км^3; M = 17,0 л/сек.км^2; h = 536 мм; F = 302 км^2

Число	I	II	III	IУ	У	УI	УП	УШ	IX	X	XI	XII
I	I,2I)	I,33	0,76)	I,96	2,I4	II,2	I3,3	II,7	I3,3	3,76	I,8I	I,27)
2	I,2I)	I,33	0,79)	I,96	2,I4	I0,7	I3,3	II,7	I2,8	3,76	I,8I	I,27)
3	I,2I)	I,33	0,82)	2,33	2,70	I0,2	I7,5	II,2	I4,4	3,76	I,8I	I,27
4	I,33)	I,33	0,85)	I,96	3,78	7,70	I3,3	I2,2	II,7	3,76	I,8I	I,I8
5	I,30)	I,09	0,88)	I,59	4,00	5,98	I0,7	I0,7	9,30	3,53	I,8I	I,I8
6	I,28)	0,97	0,9I)	I,78	3,I2	5,67	II,2	9,30	8,50	3,08	I,8I	I,I8)
7	I,26)	I,09	0,94)	3,55	2,9I	5,98	I2,8	II,2	8,50	3,30	I,8I	I,I8)
8	I,23)	I,09	0,97)	4,00	2,9I	6,67	I5,6	I2,2	8,50	3,08	I,8I	I,I8)
9	I,25)	I,09	0,97)	3,55	2,52	7,0I	20,7	9,70	8,50	2,87	I,8I	I,I8)
I0	I,27)	0,97	0,76)	2,9I	2,52	II,7	I9,4	9,70	8,90	2,87	I,56	I,I8
II	I,25)	I,09	0,76)	3,55	2,33	II,2	I5,0	II,2	8,90	3,08	I,8I	I,I8
I2	I,22)	I,09	0,76)	4,48	2,52	9,30	I3,9	I0,7	8,90	2,87	I,56	I,I8
I3	I,20)	0,97	0,76)	4,00	3,I2	8,50	I4,4	9,30	8,90	2,87	I,68	I,I8
I4	I,I8	I,09	0,76)	3,78	3,I2	9,30	I2,8	8,90	8,I0	2,87	I,68	I,I8
I5	I,I5	I,09	0,76)	3,78	4,00	9,30	I3,3	8,90	7,36	2,48	I,56	I,I8
I6	I,I3	0,85	0,86)	4,48	6,32	8,I0	I5,0	8,90	6,32	2,48	I,46*	I,I8
I7	I,II	0,76	0,97)	3,55	9,70	7,70	I8,8	8,I0	5,98	2,48	I,56	I,I8
I8	I,08	0,85	0,85)	2,33	I4,4	8,90	I8,8	8,50	6,32	2,48	I,56)*	I,I8)
I9	I,06	I,I8	0,76)	I,96	I6,2	I0,7	23,6	9,30	5,67	2,48	I,56	I,I8)
20	I,II	I,07	0,97)	I,59	I3,9	II,7	28,I	9,70	5,06	2,30	I,56	I,27)
2I	I,I6	0,96	0,85)	2,70	I3,3	I3,9	I5,6	I0,2	4,77	2,48	I,56	I,28)
22	I,2I	0,85)	0,76)	3,78	I6,2	I5,0	I4,4	II,2	4,77	2,I2	I,46*	I,30)
23	I,33	0,85)	0,85)	2,33	I2,8	I3,9	I2,8	II,2	4,5I	I,96	I,46)*	I,32)
24	I,30	0,76)	0,97)	I,96	7,0I	I3,3	II,2	II,7	4,25	2,I2	I,56)*	I,33)
25	I,27	0,97)	I,42	I,59	6,67	I5,6	II,2	II,7	4,5I	2,I2	I,27)	I,34)
26	I,24	0,85)	I,78	2,9I	8,I0	I6,9	I2,2	II,7	4,25	2,I2	I,29)	I,36)
27	I,2I	0,85)	I,26	3,34	7,70	I6,2	I2,2	II,7	4,25	2,I2	I,3I)	I,38)
28	I,09	0,76)	I,I0	2,52	6,67	I5,0	II,7	I0,7	4,00	2,I2	I,33)	I,39)
29	I,09		0,95	2,I4	6,32	I2,2	II,7	II,2	3,76	I,8I	I,35)	I,38)
30	I,I7		I,26	2,I4	7,70	I2,2	II,7	I2,2	3,76	I,8I	I,36)	I,38)
3I	I,25		I,78		9,70		II,2	I3,3		I,8I		I,37)
I	I,26	I,I6	0,86	2,56	2,87	8,28	I4,8	II,0	I0,4	3,38	I,78	I,2I
II	I,I5	I,00	0,82	3,35	7,56	9,47	I7,4	9,35	7,I5	2,64	I,60	I,I9
III	I,2I	0,86	I,I8	2,54	9,29	I4,4	I2,4	II,5	4,28	2,05	I,40	I,35
Средн.	I,2I	I,02	0,96	2,82	6,66	I0,7	I4,8	I0,6	7,29	2,67	I,59	I,25
Наиб.	I,33	I,33	2,I4	5,83	29,5	22,9	4I,I	I9,4	I8,8	3,76	I,8I	I,39
Наим.	I,06	0,76	0,64	I,42	I,96	5,06	8,90	6,67	3,76	I,56	I,I8	I,I8

Средний годовой 5,I3. Наибольший 4I,I 20/УП. Наименьший летний 0,64 30/III. Наименьший зимний 0,67 I0/III.

Обеспеченные расходы: I3,3; 9,30; 2,52; I,27; 0,76.

14. р.КИЧИНЕ-КЫЗЫЛСУ – с.ПОКРОВКА

W= 0,05 км^3; M = I5,2 л/сек.км^2; h = 479 мм; F = I03 км^2

Число	I	II	III	IУ	У	УI	УП	УШ	IX	X	XI	XII
I	0,47)	0,45)	0,40)	0,47)	0,94	3,5I	3,40	2,43	2,58	I,09	0,90	0,72)
2	0,47)	0,45)	0,40)	0,55)	I,00	3,77	3,57	2,58	2,43	I,09	0,90	0,72)
3	0,47)	0,45)	0,40)	0,64)	I,29	3,6I	4,69	2,58	2,58	I,09	0,90	0,72)
4	0,47)	0,45)	0,40)	0,55)	I,56	3,00	3,73	2,88	2,43	I,02	0,90	0,72)
5	0,47)	0,45)	0,47)	0,47)	I,46	2,48	3,07	2,58	2,03	I,02	0,90	0,72)
6	0,47)	0,45)	0,55)	0,55)	I,29	2,4I	3,07	2,I6	I,78	I,02	0,90	0,72)
7	0,47)	0,45)	0,40)	0,64)	I,I4	2,45	3,24	3,04	I,56	I,02	0,90	0,8I)
8	0,47)	0,45)	0,40)	0,47)	I,22	2,6I	3,90	3,65	I,46	I,02	0,90	0,72)
9	0,47)	0,45)	0,40)	0,47)	I,I4	2,93	5,70	2,58	I,46	I,02	0,90	0,72)
I0	0,47)	0,45)	0,40)	0,40	I,I4	4,I0	6,30	2,43	I,38	0,95	0,90	0,72)
II	0,47)	0,45)	0,40)	0,47	I,07	3,57	4,58	3,65	I,38	0,95	0,90	0,72)
I2	0,47)	0,45)	0,40)	0,74	I,07	3,24	4,30	3,65	I,46	0,95	0,90	0,72)
I3	0,47)	0,45)	0,40)	0,64	I,29	3,40	4,30	2,88	I,56	0,95	0,90	0,72)
I4	0,47)	0,45)	0,40)	0,80	I,38	3,57	3,65	2,43	I,67	0,90	0,86	0,69)
I5	0,47)	0,45)	0,40)	I,29	I,67	3,73	3,43	2,43	I,56	0,90	0,86	0,69)
I6	0,47)	0,45)	0,40)	2,I6	2,30	3,40	3,65	2,72	I,46	0,90	0,86	0,69)
I7	0,47)	0,45)	0,40)	I,67	3,86	2,79	4,58	2,43	I,38	0,90	0,86)	0,69)
I8	0,47)	0,44)	0,40)	I,00	5,I4	2,66	4,86	2,I6	I,67	0,90	0,86)	0,69)
I9	0,47)	0,42)	0,40)	0,64	7,20	2,93	6,30	2,30	I,38	0,90	0,86)	0,69)
20	0,47)	0,4I)	0,40)	0,74	6,60	3,24	7,53	2,43	I,29	0,90	0,86)	0,69)
2I	0,47)	0,40)	0,40)	I,29	5,42	3,73	4,58	2,58	I,22	0,86	0,86)	0,72)
22	0,47)	0,40)	0,40)	I,I4	6,60	3,90	4,30	2,72	I,22	0,86	0,8I)	0,72)
23	0,47)	0,40)	0,40)	0,80	4,08	3,73	3,86	2,72	I,I5	0,90	0,80)	0,69)
24	0,47)	0,40)	0,40)	0,74	2,43	3,73	3,04	2,72	I,I5	0,95	0,79)	0,69)
25	0,47)	0,40)	0,40)	0,74	2,I6	4,I0	2,58	2,58	I,I5	0,90	0,78)	0,69)
26	0,47)	0,40)	0,40)	I,38	2,58	4,30	2,88	2,72	I,I5	0,90	0,77)	0,69)
27	0,47)	0,40)	0,40)	I,29	2,34	4,I0	3,2I	2,88	I,09	0,86	0,77)	0,69)
28	0,47)	0,40)	0,40)	I,00	2,25	3,90	2,88	2,43	I,09	0,86	0,72)	0,69)
29	0,45)		0,47)	0,94	2,I7	3,40	2,72	2,43	I,09	0,8I	0,72)	0,69)
30	0,45)		0,47)	0,87	2,6I	3,40	2,72	2,43	I,09	0,8I	0,72)	0,69)
3I	0,45)		0,5I)		3,29		2,58	2,58		0,86		0,66)
I	0,47	0,45	0,40	0,52	I,22	3,09	4,07	2,69	I,97	I,03	0,90	0,73
II	0,47	0,44	0,40	I,02	3,I6	3,25	4,72	2,7I	I,48	0,92	0,87	0,70
III	0,46	0,40	0,42	I,02	3,27	3,83	3,2I	2,62	I,I4	0,87	0,77	0,69
Средн.	0,47	0,43	0,4I	0,85	2,57	3,39	3,97	2,67	I,53	0,94	0,85	0,7I
Наиб.	0,47	0,45	0,55	2,88	I2,5	6,30	I0,2	4,58	3,04	I,09	0,90	0,8I
Наим.	0,45	0,40	0,36	0,40	0,94	2,33	2,43	I,90	I,09	0,77	0,72	0,66

Средний годовой I,57. Наибольший I2,5 I8/У. Наименьший летний 0,64 I3,I9/IУ. Наименьший зимний 0,36 I9-2I/III.

Обеспеченные расходы: 3,73; 2,48; 0,90; 0,5I; 0,40.

15. р.ДЖУУКУ – устье р.ДЖУУКУЧАК

W= 0,20 км^3; M = I2,2 л/сек.км^2; h = 384 мм; F = 5I6 км^2

Число	I	II	III	IУ	У	УI	УП	УШ	IX	X	XI	XII
I	2,57)	2,I8	I,58)	I,98	I,I5	6,49	I3,2	I5,5	I7,2	6,72	3,99	3,I2
2	2,57)	2,I8	I,66)	I,98	I,I5	7,I9	I4,2	I6,0	I7,7	6,49	3,99	3,I2
3	2,57)	2,I7	I,66)	I,98	I,36	7,66	I6,0	I5,5	I8,3	6,49	3,99	3,I2
4	2,46)	2,I7	I,66)	I,98	I,82	6,49	I5,I	I5,5	I7,2	6,26	3,99	3,I2
5	2,46)	2,I7	I,82)	I,66	2,47	5,57	I3,2	I5,5	I6,0	6,26	3,99	2,90
6	2,68)	2,I6	I,98)	I,98	2,I5	4,88	I2,3	I4,6	I5,5	6,03	3,99	2,69
7	2,46)	2,I6	I,82)	I,98	I,82	4,88	I2,8	I5,I	I4,6	6,03	3,99	2,69
8	2,25)	2,I6	I,98)	I,66	I,82	5,34	I4,6	I5,I	I4,2	6,03	3,99	3,I2
9	2,25)	2,I6	I,66)	I,58	I,66	6,03	20,6	I4,2	I3,7	5,80	3,99	3,I2
I0	2,24)	2,I5	I,66)	I,5I	I,66	8,43	2I,2	I4,2	I3,2	5,80	3,99	2,90
II	2,24)	2,I5)	I,66)	I,82	I,28	8,73	I8,3	I5,5	I2,8	5,80	3,99	2,90
I2	2,24)	I,98)	I,66)	2,I5	I,25	7,42	I7,7	I5,5	I2,3	5,80	3,77	2,69
I3	2,24	2,I5)	I,66)	2,I5	I,66	7,42	I8,3	I4,2	I2,3	5,80	3,77	2,69
I4	2,23	2,3I)	I,66)	2,I5	I,98	7,89	I7,2	I3,2	II,4	5,34	3,77	2,69
I5	2,23	I,98)	I,66)	2,69	2,47	7,89	I6,6	I3,2	I0,7	5,34	3,77	2,69
I6	2,23	I,98)	I,66)	3,33	3,33	6,95	I7,2	I2,3	9,98	5,34	5,55)	2,69
I7	2,22	I,98)	I,98)	2,90	5,II	6,72	I9,5	I2,3	9,62	5,II	3,55	2,90
I8	2,22	I,98)	I,66)	I,98	7,42	7,I9	20,I	I2,3	9,98	5,II	3,55	2,3I)
I9	2,22	I,66)	I,66)	I,43	8,73	8,I3	24,2	I2,3	9,62	4,88	3,33	2,69)
20	2,2I	2,I5)	I,66)	I,28	8,I3	8,43	25,4	I3,2	9,62	4,88	3,33	2,47)
2I	2,2I	2,I5)	I,66)	I,58	7,42	9,98	20,6	I4,2	9,02	4,88	3,55	2,44)
22	2,2I	2,I5)	I,66)	3,I2	8,73	I0,7	I9,5	I4,6	8,73	4,65	3,33)	2,40)
23	2,2I	I,98)	I,82)	2,I5	7,89	I0,7	I8,9	I5,I	8,43	4,65	3,I2)	2,36)
24	2,20	I,98)	I,98)	I,82	4,88	I0,7	I7,2	I5,I	8,I3	4,43	2,69)	2,33)
25	2,20	I,98)	I,82)	I,28	4,43	II,9	I6,6	I5,I	7,89	4,43	2,69)	2,30)
26	2,20	I,98)	I,82)	2,47	4,88	I3,2	I7,2	I5,I	7,66	4,43	2,90)	2,26)
27	2,I9	I,98)	I,66)	2,69	4,88	I2,8	I7,7	I4,6	7,42	3,99	3,I2)	2,22)
28	2,I9	I,82)	I,66)	I,98	4,43	I2,3	I6,6	I4,6	7,I9	3,99	3,77)	2,I9)
29	2,I9		I,66)	I,28	3,99	I2,3	I6,0	I5,I	7,I9	3,99	3,55)	2,I6)
30	2,I9		I,66)	I,20	4,65	I2,3	I5,5	I5,5	6,95	3,99	3,55	2,I2)
3I	2,I8		I,66)		5,80		I5,I	I6,6		3,99		2,I0)
I	2,45	2,I7	I,75	I,83	I,7I	6,30	I5,3	I5,I	I5,8	6,I9	3,99	2,99
II	2,23	2,03	I,69	2,I9	4,I4	7,68	I9,4	I3,4	I0,8	5,34	3,64	2,67
III	2,20	2,00	I,73	I,96	5,63	II,7	I7,4	I5,I	7,86	4,3I	3,23	2,26
Средн.	2,29	2,07	I,72	I,99	3,88	8,55	I7,4	I4,5	II,5	5,25	3,62	2,63
Наиб.	2,68	2,3I	I,98	4,88	I3,7	I5,I	28,4	I8,9	I9,5	6,95	4,43	3,I2
Наим.	2,I8	I,43	I,43	I,I5	I,I5	4,65	II,4	II,4	6,95	3,77	2,3I	I,82

Средний годовой 6,28. Наибольший 28,4 20/УП. Наименьший I,I5 29/IУ-2/У.

Обеспеченные расходы: I5,5; 9,62; 3,77; 2,I7; I,5I.

16. р.ЧОН-ДЖАРТЫЛЧАК – ЛЕСОЗАВОД

W= 0,07 км^3; M = I8,0 л/сек.км^2; h = 567 мм; F = I28 км^2

Число	I	II	III	IУ	У	УI	УП	УШ	IX	X	XI	XII
I	0,54)	0,38)	0,30)	0,34	I,I2	4,30	5,55	5,99	6,45	I,I6	I,I6	0,75)
2	0,54)	0,38)	0,3I)	0,42	I,50	3,54	3,54	5,99	6,45	I,I6	I,I6	0,75)
3	0,54)	0,38)	0,33)	0,42	2,49	2,I6	6,69	5,77	6,69	I,I6	I,I6	0,75)
4	0,54)	0,38)	0,34)	0,34	2,00	2,49	5,33	6,22	5,99	I,I6	I,05	0,75)
5	0,54)	0,34)	0,34)	0,34	I,83	I,83	4,30	5,77	5,II	I,I6	I,05	0,75)
6	0,54)	0,34)	0,34)	0,42	I,50	I,50	4,49	5,II	4,69	I,I6	I,05	0,75)
7	0,48)	0,34)	0,34)	0,54	I,0I	2,I6	4,69	5,55	5,II	I,I6	I,05	0,75)
8	0,49)	0,34)	0,34)	0,42	I,0I	2,49	5,99	5,33	5,33	I,I6	0,94	0,75)
9	0,50)	0,34)	0,34)	0,34	I,0I	3,54	8,66	4,89	5,33	I,I6	0,94	0,75)
I0	0,5I)	0,34)	0,34)	0,34	0,90	4,89	7,I5	5,II	5,33	I,I6	0,94	0,75)
II	0,5I)	0,34)	0,34)	0,42	I,0I	4,30	5,77	5,55	5,33	I,I6	0,94	0,75)
I2	0,52)	0,34)	0,34)	0,62	I,I2	3,72	5,55	5,55	5,55	I,3I	0,94	0,75)
I3	0,53)	0,34)	0,34)	0,87	I,I2	3,35	5,33	5,II	5,33	I,3I	0,94	0,75)
I4	0,54)	0,34)	0,34)	I,70	I,50	3,72	5,II	5,II	5,II	I,I6	0,94	0,75)
I5	0,54)	0,34)	0,24)	2,33	I,83	3,54	5,33	5,33	4,89	I,I6	0,94	0,75)
I6	0,42)	0,34)	0,34)	2,83	2,82	2,99	5,77	5,33	3,90	I,I6	0,94	0,75)
I7	0,42)	0,34)	0,34)	2,83	3,90	2,82	6,69	4,69	3,54	I,I6	0,94	0,75)
I8	0,42)	0,34)	0,34)	I,90	5,77	3,I7	6,92	4,69	3,I7	I,3I	I,05	0,75)
I9	0,42)	0,42)	0,34)	I,50	5,99	3,90	8,66	5,II	2,82	I,3I	I,I6	0,75)
20	0,42)	0,38)	0,34)	I,I0	5,55	4,30	9,I8	5,55	2,99	I,3I	I,I6	0,75)
2I	0,42)	0,34)	0,34	4,45	5,55	5,II	6,45	5,77	2,99	I,3I	I,05	0,75)
22	0,42)	0,34)	0,34	2,33	5,99	5,55	6,22	6,22	2,99	I,I6	I,05	0,74)
23	0,42)	0,30)	0,38	4,I0	3,35	5,33	5,77	6,45	2,82	I,I6	I,05	0,74)
24	0,42)	0,30)	0,34	I,08	2,I6	5,55	5,II	6,69	2,77	I,I6	I,03)	0,74)
25	0,42)	0,30)	0,34	I,06	2,49	5,99	5,33	6,22	2,72	I,I6	I,0I)	0,75)
26	0,42)	0,30)	0,34	I,05	3,I7	6,69	5,77	6,45	2,32	I,I6	0,99)	0,75)
27	0,42)	0,30)	0,34	I,03	2,82	5,77	5,99	6,45	I,77	I,I6	0,98)	0,75)
28	0,42)	0,30)	0,34	I,0I	2,49	5,55	5,55	5,99	I,62	I,I6	0,96)	0,75)
29	0,38)		0,34	0,90	2,82	4,69	5,77	6,22	I,46	I,I6	0,94)	0,75)
30	0,38)		0,34	I,0I	2,49	5,II	5,99	6,45	I,I6	I,I6	0,94)	0,75)
3I	0,38)		0,34		3,72		5,77	6,69		I,I6		0,75)
I	0,52	0,36	0,33	0,39	I,44	2,89	5,64	5,57	5,65	I,I6	I,05	0,75
II	0,47	0,35	0,34	I,6I	3,06	3,58	6,43	5,20	4,26	I,24	I,00	0,75
III	0,4I	0,3I	0,34	I,50	3,37	5,53	5,79	6,33	2,26	I,I7	I,00	0,75
Средн.	0,47	0,34	0,34	I,I7	2,65	4,00	5,95	5,72	4,06	I,I9	I,02	0,75
Наиб.	0,54	0,42	0,38	8,29	8,66	7,40	II,5	8,I5	7,65	I,3I	I,I6	0,75
Наим.	0,38	0,30	0,30	0,34	0,79	I,23	3,90	4,30	I,05	I,05	0,94	0,70

Средний годовой 2,30. Наибольший II,5 I9/УП. Наименьший 0,30 23/II-I/III.

Обеспеченные расходы: 5,99; 4,69; I,I6; 0,54; 0,34.

17*. р.БАРСКАУН – устье р.САСЫК

W = 0,15 км³; M = 14,0 л/сек.км²; h = 441 мм; F = 346 км²

Число	I	II	III	IV	V	VI	VII	VIII	IX	X	XI	XII
1	1,24)	1,20)	0,98)	0,32	0,59	14,0	14,0	12,1	17,6	2,40	1,44	1,44)
2	1,15)	1,13)	0,93)	0,32	0,49	13,4	13,4	14,0	16,9	2,40	1,44	1,44)
3	1,07)	1,13)	0,89)	0,30	0,65	10,5	17,6	12,7	16,9	2,30	1,44	1,44)
4	1,07)	1,13)	0,84)	0,30	1,60	5,14	11,0	14,0	14,6	2,20	1,36	1,36)
5	1,07)	1,13)	0,88)	0,27	1,52	3,32	7,47	12,1	10,5	1,80	1,36	1,44)
6	1,09)	1,16)	0,78)	0,27	0,98	2,60	7,47	10,5	8,58	2,10	1,44	1,36)
7	1,12)	1,20)	0,84)	0,30	1,52	3,14	8,21	10,5	8,95	2,20	1,36	1,52)
8	1,14)	1,06)	0,65)	0,32	1,52	4,07	18,3	12,1	8,95	2,20	1,20	1,44)
9	1,16)	1,13)	0,53)	0,30	0,59	4,45	27,1	10,5	8,95	2,20	1,36	1,36)
10	1,19)	1,13)	0,65)	0,27	0,59	12,7	19,8	11,0	8,95	2,10	1,28	1,36)
11	1,21)	1,06)	0,65)	0,27	0,49	14,6	14,6	13,4	9,46	2,00	1,28	1,28)
12	1,24)	1,13)	0,65)	0,27	0,65	12,1	14,0	12,7	9,46	2,00	1,28	1,28)
13	1,26)	0,98)	0,65)	0,30	0,84	7,10	14,6	10,5	9,46	2,00	1,28	1,28)
14	1,28)	0,98)	0,91)	0,27	0,98	11,5	12,7	9,46	8,58	1,90	1,28	1,28)
15	1,28)	0,98)	0,98)	0,27	1,13	8,58	13,4	8,58	7,10	1,90	1,28	1,28)
16	1,26)	0,98)	0,72)	0,32	1,80	5,14	16,1	8,21	6,50	1,90	0,59	1,36)
17	1,25)	0,98)	0,59)	0,32	3,88	4,07	17,6	7,10	5,60	1,90	1,13	1,13)
18	1,23)	0,98)	0,59)	0,32	11,5	5,60	19,1	7,84	5,37	1,90	1,06)	1,15)
19	1,22)	0,98)	0,72)	0,30	16,9	8,58	26,2	9,46	5,14	1,80	1,13	1,16)
20	1,20)	0,98)	0,53)	0,27	15,4	8,95	29,8	11,5	4,68	1,80	1,13	1,18)
21	1,28)	0,98)	0,40)	0,27	25,4	12,1	16,1	12,7	4,45	1,80	1,20	1,20)
22	1,25)	0,98)	0,45)	0,40	35,2	12,1	14,0	15,4	4,07	1,70	1,28)	1,21)
23	1,22)	0,98)	0,45)	0,30	19,1	11,5	12,7	15,4	3,88	1,70	1,28)	1,23)
24	1,19)	0,98)	0,45)	0,27	5,37	12,7	9,97	15,4	3,32	1,60	1,44)	1,25)
25	1,16)	0,98)	0,40)	0,25	4,07	14,0	10,5	14,0	2,96	1,52	1,44)	1,26)
26	1,13)	0,98)	0,36)	0,36	6,50	16,1	11,5	14,6	2,60	1,60	1,44)	1,28)
27	1,13)	0,98)	0,32)	0,76	6,20	16,9	15,4	14,6	2,60	1,44	1,44)	1,20)
28	1,13)	0,98)	0,32)	0,49	4,07	13,4	12,7	13,4	2,50	1,44	1,44)	1,20)
29	1,20)		0,32)	0,45	4,07	9,46	13,4	14,6	2,50	1,44	1,44)	1,22)
30	1,28)		0,32)	0,53	4,91	11,0	12,7	16,9	2,50	1,36	1,44)	1,24)
31	1,13)		0,32)		9,46		11,0	18,3		1,44		1,26)
I	1,13	1,14	0,80	0,30	1,00	7,33	14,4	12,0	12,1	2,19	1,37	1,42
II	1,24	1,00	0,70	0,29	5,36	8,62	17,8	9,88	7,14	1,91	1,14	1,24
III	1,19	0,98	0,37	0,41	11,3	12,9	12,7	15,0	3,14	1,55	1,38	1,23
Средн.	1,19	1,05	0,62	0,33	6,06	9,63	14,9	12,4	7,45	1,87	1,30	1,29
Наиб.	1,28	1,20	0,98	1,36	55,9	22,9	36,1	26,2	24,6	2,40	1,44	1,52
Наим.	0,84	0,65	0,30	0,25	0,45	2,50	6,50	6,80	2,30	1,28	0,40	1,13

Средний годовой 4,84. Наибольший 55,9 22/V. Наименьший 0,25 10,24,25/IV.

Обеспеченные расходы: 14,6; 8,95; 1,44; 1,13; 0,27.

18. р.ТАМГА – с.ТАМГА

W = 0,04 км³; M = 9,26 л/сек.км²; h = 292 мм; F = 135 км²

Число	I	II	III	IV	V	VI	VII	VIII	IX	X	XI	XII
1	0,40)	0,44)	0,44)	0,38)	0,50	0,80	2,71	2,86	4,07	0,85	0,62	0,77)
2	0,40)	0,44)	0,38)	0,44	0,57	0,95	2,71	2,99	3,43	0,85	0,62	0,77)
3	0,39)	0,44)	0,38)	0,50	0,72	1,68	3,95	2,86	3,74	0,77	0,62	0,77)
4	0,39)	0,44)	0,38)	0,38	0,80	1,03	3,25	3,12	3,12	0,77	0,62	0,70)
5	0,40)	0,44)	0,38)	0,50	0,64	0,44	2,11	2,61	2,26	0,77	0,62	0,70)
6	0,40)	0,44)	0,38)	0,50	0,57	0,34	2,00	2,37	1,92	0,70	0,62	0,70)
7	0,40)	0,44)	0,38)	0,57	0,44	0,34	2,57	2,61	2,03	0,70	0,62	0,72)
8	0,41)	0,44)	0,38)	0,57	0,34	0,38	4,29	3,12	2,14	0,70	0,60)	0,75)
9	0,42)	0,44)	0,38)	0,44	0,34	0,38	8,35	2,61	2,14	0,70	0,60)	0,77)
10	0,42)	0,44)	0,38)	0,44	0,38	1,20	4,80	2,74	2,14	0,70	0,55)	0,77)
11	0,42)	0,44)	0,38)	0,80	0,34	1,89	3,25	3,43	2,14	0,70	0,55)	0,77)
12	0,43)	0,44)	0,38)	0,95	0,38	1,68	3,25	3,74	2,14	0,70	0,55)	0,77)
13	0,44)	0,38)	0,44)	1,20	0,38	1,12	3,11	2,86	2,14	0,70	0,55)	0,77)
14	0,44)	0,38)	0,38)	1,20	0,34	1,29	2,57	2,86	2,14	0,70	0,55)	0,77)
15	0,44)	0,38)	0,38)	1,03	0,44	1,29	2,57	2,61	1,82	0,62	0,55)	0,77)
16	0,44)	0,38)	0,38)	1,03	0,64	1,20	3,39	2,37	1,54	0,60	0,62)	0,77)
17	0,44)	0,38)	0,38)	1,12	1,20	1,12	3,53	1,92	1,35	0,62	0,66)	0,77)
18	0,44)	0,38)	0,38)	0,88	2,23	1,03	3,11	2,14	1,44	0,62	0,70)	0,77)
19	0,44)	0,38)	0,38)	0,80	2,34	1,37	3,67	2,74	1,18	0,70	0,77)	0,77)
20	0,44)	0,38)	0,38)	0,64	2,34	1,68	8,57	3,12	1,00	0,70	0,77)	0,77)
21	0,44)	0,38)	0,38)	1,12	2,34	2,34	4,24	3,43	1,00	0,70	0,77)	0,77)
22	0,44)	0,38)	0,38)	1,03	2,46	2,57	4,07	3,74	0,92	0,60	0,77)	0,77)
23	0,44)	0,38)	0,38)	0,72	2,23	2,57	3,59	3,43	0,92	0,62	0,77)	0,77)
24	0,44)	0,38)	0,38)	0,50	1,03	2,57	2,86	3,28	1,00	0,60	0,77)	0,77)
25	0,44)	0,38)	0,38)	0,50	0,57	3,67	2,37	3,43	1,00	0,60	0,77)	0,77)
26	0,44)	0,38)	0,38	0,57	0,72	3,53	3,28	3,90	1,00	0,60	0,77)	0,77)
27	0,44)	0,38)	0,38	0,72	0,95	3,39	3,74	3,90	1,00	0,60	0,77)	0,77)
28	0,44)	0,38)	0,38)	0,80	0,64	3,25	3,59	3,28	1,00	0,60	0,77)*	0,77)
29	0,44)		0,38)	0,57	0,38	2,34	3,90	3,43	1,00	0,60	0,77)*	0,77)*
30	0,44)		0,38)	0,57	0,30	2,34	2,99	3,74	0,92	0,60	0,77)*	0,77)*
31	0,44)		0,38)		0,57		2,61	3,90		0,60		0,77)*
I	0,40	0,44	0,39	0,47	0,53	0,75	3,67	2,79	2,70	0,75	0,61	0,74
II	0,44	0,39	0,39	0,96	1,06	1,37	3,70	2,78	1,69	0,67	0,63	0,77
III	0,44	0,38	0,38	0,71	1,11	2,86	3,39	3,59	0,98	0,61	0,77	0,77
Средн.	0,43	0,41	0,38	0,72	0,91	1,66	3,58	3,07	1,79	0,67	0,67	0,76
Наиб.	0,44	0,44	0,44	3,11	5,16	5,70	14,3	9,05	6,54	1,00	0,77	0,77
Наим.	0,39	0,38	0,30	0,30	0,22	0,22	1,57	1,92	0,65	0,55	0,55	0,70

Средний годовой 1,25. Наибольший 14,3 20/VII. Наименьший 0,22 30/V, 6/VI.

Обеспеченные расходы: 3,39; 2,00; 0,77; 0,44; 0,38.

19. р.ТОССОР – устье р.КОЖОЛ

W = 0,07 км³; M = 7,66 л/сек.км²; h = 241 мм; F = 295 км²

Число	I	II	III	IV	V	VI	VII	VIII	IX	X	XI	XII
1	0,90)*	0,75)	0,80)	0,86	1,15	1,66	4,37	5,94	7,72	1,52	1,11	1,00)
2	0,86)	0,75)	0,79)	0,93	1,08	1,79	4,12	6,23	6,80	1,52	1,11	1,00)
3	0,86)	0,75)	0,78)	1,00	1,24	2,37	6,51	6,51	7,42	1,36	1,11	1,00)
4	0,86)	0,75)	0,78)	1,00	1,57	1,54	3,91	7,11	5,66	1,36	1,24	1,00)
5	0,86)*	0,75)	0,77)	1,00	1,66	1,15	2,54	5,66	3,91	1,36	1,24	1,00:
6	0,86)*	0,75)	0,76)	1,08	1,44	1,08	2,71	5,12	3,69	1,36	1,24	1,00)*
7	0,86)*	0,75)	0,75)	1,08	1,15	1,24	4,12	5,12	3,91	1,36	1,24	1,00)*
8	0,86)*	0,75)	0,75)	1,00	1,00	1,44	8,03	5,94	4,12	1,36	1,11	1,00)
9	0,86)*	0,75)	0,75)	0,93	0,86	1,33	12,6	4,87	4,12	1,24	1,11	1,00)
10	0,86)*	0,75)	0,75)	0,86	0,86	2,22	10,6	4,87	4,12	1,24	1,24	1,00)
11	0,86)*	0,75)	0,72)	1,08	0,86	2,54	6,23	7,42	4,37	1,24	1,24	1,00)
12	0,86)*	0,75)	0,72)	1,24	1,00	2,37	5,94	6,23	4,37	1,24	1,24	1,00
13	0,86)*	0,75)	0,75)	1,15	1,08	1,54	6,51	4,87	4,62	1,24	1,24	1,00
14	0,86)*	0,75)	0,75)	1,24	1,08	1,54	5,12	4,87	3,91	1,36	1,24	1,00
15	0,86)*	0,75)	0,80)	1,33	1,33	1,54	5,66	4,37	3,26	1,36	1,24	1,00
16	0,86)*	0,75)	0,75)	1,33	1,67	1,33	6,23	4,12	3,05	1,36	1,11:	1,00
17	0,86)*	0,75)	0,75)	1,33	2,88	1,24	6,80	3,48	2,88	1,36	1,11:	1,11)
18	0,86)*	0,75)	0,75)	1,44	4,85	1,54	6,80	3,48	2,88	1,36	1,11:	1,11)*
19	0,86)	0,75)	0,80)	1,15	4,87	1,92	10,3	4,87	2,35	1,36	1,11:	1,11)*
20	0,86)	0,75)	0,80	1,08	5,12	1,92	13,0	6,23	2,00	1,36	1,11	1,11)*
21	0,86)*	0,75)	0,86	2,16	5,28	3,26	6,80	6,80	2,00	1,36	1,11	1,11)*
22	0,86)	0,75)	0,86	1,66	5,55	3,69	6,80	6,80	1,84	1,24:	1,11)	1,11)*
23	0,86)	0,75)	0,86	1,24	3,91	3,48	6,80	6,51	1,67	1,11:	1,11)	1,11)*
24	0,86)	0,75)	0,86	0,93	1,66	3,05	5,12	6,23	1,67	1,11:	1,09)*	1,11)*
25	0,86)	0,75)	0,86	1,32	1,44	4,37	4,12	6,23	1,67	1,11:	1,07)*	1,11)*
26	0,86)	0,75)	0,86	1,92	1,66	5,12	5,94	6,80	1,67	1,24	1,06)*	1,11)*
27	0,86)	0,75)	0,86	1,67	1,54	5,37	6,80	6,23	1,67	1,24	1,04)*	1,11)
28	0,86)	0,75)	0,86	1,08	1,15	4,37	5,94	5,94	1,67	1,24	1,02)	1,11)*
29	0,86)		0,75:	1,24	1,00	3,05	5,94	6,51	1,52	1,24	1,00)	1,11)*
30	0,80)		0,75:	1,08	0,93	3,48	5,66	7,11	1,52	1,11	1,00)	1,11)
31	0,75)		0,80		1,33		4,87	8,03		1,11		1,00)
I	0,86	0,75	0,77	0,97	1,20	1,58	5,95	5,74	5,15	1,37	1,18	1,00
II	0,86	0,75	0,76	1,24	2,47	1,75	7,26	4,99	3,37	1,32	1,18	1,04
III	0,84	0,75	0,83	1,43	2,31	3,92	5,89	6,65	1,69	1,19	1,06	1,10
Средн.	0,86	0,75	0,79	1,21	2,01	2,42	6,35	5,82	3,40	1,29	1,14	1,05
Наиб.	0,90	0,80	0,86	5,12	10,6	9,31	18,5	12,6	11,4	1,52	1,24	1,11
Наим.	0,75	0,75	0,72	0,75	0,80	0,93	2,06	2,54	1,36	0,90	0,90	1,00

Средний годовой 2,26. Наибольший 18,5 20/VII. Наименьший 0,72 10-12,29-31/III.

Обеспеченные расходы: 6,23; 3,05; 1,24; 0,93; 0,75.

20*. р.ТОН – с.ТУРАСУ

W = 0,06 км³; M = 7,70 л/сек.км²; h = 243 мм; F = 244 км²

Число	I	II	III	IV	V	VI	VII	VIII	IX	X	XI	XII
1	0,77	0,62	0,70	0,58	0,76	2,08	4,46	4,34	5,68	1,72	0,90	0,70
2	0,77	0,66	0,70	0,54	0,90	2,08	4,51	4,23	5,41	1,72	0,90	0,70
3	0,77	0,70	0,70	0,64	1,19	2,39	5,14	4,46	5,96	1,72	0,90	0,70
4	0,77	0,70	0,70	0,58	1,36	1,36	3,05	4,23	4,23	1,72	0,96	0,70
5	0,70	0,70	0,70	0,64	1,36	1,11	2,08	3,43	3,05	1,72	0,90	0,70
6	0,70	0,70	0,70	0,64	1,19	1,11	2,39	2,89	3,24	1,61	0,83	0,70
7	0,70	0,70	0,70	0,64	0,83	1,36	3,22	3,05	3,43	1,61	0,96	0,70
8	0,70	0,70	0,70	0,70	0,76	1,44	5,14	3,43	3,81	1,61	0,96	0,70
9	0,70	0,70	0,70	0,64	0,90	1,52	7,46	3,43	3,81	1,72	0,96	0,70
10	0,70	0,70	0,70	0,58	1,04	2,90	5,14	3,81	4,00	1,61	0,96	0,70
11	0,70	0,70	0,70	0,64	0,96	3,24	3,24	4,91	4,23	1,72	0,96	0,70
12	0,70	0,70	0,70	0,83	1,04	2,89	3,05	4,23	4,23	1,61	0,96	0,70
13	0,70	0,70	0,70	0,90	1,36	1,84	2,89	3,81	4,23	1,44	0,96	0,70
14	0,77	0,70	0,70	0,90	1,44	2,08	2,56	3,43	3,62	1,19	0,96	0,70
15	0,70	0,70	0,70	0,83	1,72	2,08	3,24	3,81	3,24	1,27	0,90	0,70
16	0,70	0,70	0,70	0,83	2,04	1,84	4,23	3,43	2,89	1,19	0,90	0,70
17	0,70	0,70	0,70	0,83	3,48	1,52	4,68	3,24	2,72	1,27	0,83	0,64
18	0,70	0,70	0,70	0,96	5,54	1,72	6,24	3,81	2,72	1,27	0,83	0,64
19	0,70	0,70	0,70	0,83	4,68	2,39	8,10	5,50	2,56	1,27	0,83	0,64
20	0,70	0,70	0,70	0,64	4,68	2,56	8,86	5,58	2,39	1,27	0,83	0,64
21	0,70	0,70	0,76	1,19	4,65	3,81	4,91	5,96	2,08	1,19	0,83	0,64
22	0,70	0,70	0,83	1,63	5,25	4,46	4,23	5,96	2,08	0,83	0,58	0,64
23	0,70	0,70	0,76	0,96	3,24	4,00	3,62	6,30	1,84	0,83	0,54	0,64
24	0,70	0,70	0,76	0,76	1,63	3,62	2,72	6,07	1,84	0,83	0,49	0,83
25	0,70	0,70	0,83	0,76	1,84	4,23	2,89	5,41	1,72	0,83	0,49	1,11
26	0,70	0,70	0,83	1,04	2,10	5,14	4,23	6,23	1,96	0,83	0,64	1,11
27	0,64	0,70	0,83	1,27	1,72	4,91	4,23	5,41	1,84	0,83	0,70	1,11
28	0,58	0,70	0,83	1,04	1,27	4,00	3,81	5,41	1,84	0,90	0,76	1,11
29	0,58		0,70	0,83	1,27	3,24	4,00	5,68	1,84	0,90	0,76	0,90
30	0,58		0,64	0,76	1,54	3,62	3,62	6,82	1,72	0,90	0,76	0,70
31	0,58		0,64		1,98		3,43	7,14		0,90		0,70
I	0,73	0,69	0,70	0,62	1,03	1,74	4,26	3,73	4,26	1,68	0,92	0,70
II	0,71	0,70	0,70	0,82	2,69	2,22	4,71	4,18	3,28	1,35	0,90	0,68
III	0,65	0,70	0,76	1,02	2,41	4,10	3,79	6,03	1,88	0,89	0,66	0,86
Средн.	0,69	0,70	0,72	0,82	2,06	2,68	4,24	4,69	3,14	1,29	0,82	0,75
Наиб.	0,77	0,83	0,90	3,24	11,2	8,86	11,2	11,6	11,2	2,56	0,96	1,11
Наим.	0,58	0,62	0,58	0,45	0,64	0,83	2,08	2,39	1,44	0,83	0,49	0,64

Средний годовой 1,88. Наибольший 11,6 30,31/VIII. Наименьший 0,45 2/IV.

Обеспеченные расходы: 4,68; 2,89; 0,96; 0,70; 0,58.

21.* протока БОР-ДЮБЕ, р.ТОН – ниже гол.кан.КАРАСАЙ

W = 0,03 км³; M – · –; h = – · –; F = – · –

Число	I	II	III	IУ	У	УI	УII	УIII	IX	X	XI	XII
I	0,20)	0,20)	0,46)	0,46	0,37	0,85	2,I3	I,80	2,50	I,I0	0,79	0,24)
2	0,20)	0,20)	0,46)	0,52	0,42	0,85	2,26	I,90	2,50	I,I0	0,74	0,24)
3	0,20)	0,20)	0,46)	0,52	0,57	I,03	3,0I	2,02	2,63	I,03	0,74	0,24)
4	0,20)	0,20)	0,46)	0,46	0,74	0,57	2,I3	2,26	2,63	I,03	0,79	0,24)
5	0,20)	0,20)	0,46)	0,52	0,74	0,42	I,69	2,26	2,26	I,03	0,79	0,24)
6	0,20)	0,20)	0,46)	0,52	0,68	0,42	I,69	2,I3	2,02	I,03	0,79	0,24)
7	0,20)	0,20)	0,46)	0,46	0,52	0,52	I,90	2,I3	I,80	I,03	0,79	0,24)
8	0,I9)	0,20)	0,46)	0,52	0,46	0,52	2,50	2,26	I,80	I,03	0,79:	0,24)
9	0,I7)	0,28)	0,46)	0,42	0,46	0,57	3,27	2,I3	I,80	0,9I	0,79:	0,24)
I0	0,I6)	0,20)	0,46)	0,37	0,57	0,9I	3,27	2,I3	I,80	0,9I	0,79	0,24)
II	0,20)	0,20)	0,46)	0,46	0,57	I,23	2,50	2,76	I,80	0,9I	0,79	0,24)
I2	0,20)	0,28)	0,46)	0,52	0,52	I,I6	2,26	2,63	I,90	0,9I	0,79	0,24)
I3	0,20)	0,42)	0,46)	0,62	0,62	0,68	2,I3	2,38	I,80	0,9I	0,79	0,24)
I4	0,20)	0,42)	0,46)	0,57	0,62	0,74	I,80	2,38	I,80	0,9I	0,79	0,24)
I5	0,20)	0,42)	0,46)	0,57	0,74	0,79	I,90	2,26	I,69	0,9I	0,79:	0,24)
I6	0,20)	0,42)	0,46)	0,57	0,74	0,97	2,I3	2,26	I,59	0,9I	0,74:	0,24)
I7	0,20)	0,42)	0,46)	0,57	0,97	0,79	2,50	2,I3	I,40	0,85	0,68:	0,24)
I8	0,20)	0,43)	0,46)	0,68	I,40	0,85	2,76	2,38	I,40	0,85	0,68:	0,23)
I9	0,20)	0,44)	0,46)	0,57	I,40	I,03	2,76	2,63	I,3I	0,85	0,68:	0,22)
20	0,20)	0,45)	0,46	0,46	I,40	I,I0	2,76	2,88	I,23	0,9I	0,68:	0,2I)
2I	0,20)	0,46)	0,46	0,74	I,3I	I,49	I,90	2,88	I,I6	0,79	0,68:	0,20)
22	0,20)	0,46)	0,46	0,9I	I,49	I,69	I,80	3,0I	I,I0	0,79	0,68:	0,I9)
23	0,20)	0,46)	0,52	0,62	I,I6	I,49	I,80	3,0I	I,I0	0,79	0,59)	0,I8)
24	0,20)	0,46)	0,46	0,52	0,68	I,69	I,49	3,I4	I,I0	0,79	0,50)	0,I4)
25	0,20)	0,46)	0,52	0,52	0,79	2,02	I,3I	3,I4	I,I0	0,79	0,42)	0,I4)
26	0,20)	0,46)	0,46	0,79	0,85	2,38	I,40	3,27	I,I0	0,79	0,33)	0,I4)
27	0,20)	0,46)	0,46	0,68	0,68	2,50	I,49	2,88	I,I6	0,79	0,24)	0,I4)
28	0,20)	0,46)	0,42	0,57	0,46	2,26	I,40	2,38	I,I0	0,79	0,24)	0,I4)
29	0,20)		0,37	0,52	0,52	I,90	I,69	2,38	I,I0	0,79	0,24)	0,I6)
30	0,20)		0,37	0,46	0,57	I,90	I,90	2,50	I,I0	0,79	0,24)	0,I7)
3I	0,20)		0,37		0,74		I,80	2,63		0,79		0,I7)
I	0,I9	0,2I	0,46	0,48	0,55	0,67	2,38	2,I0	2,I7	I,02	0,78	0,24
II	0,20	0,39	0,46	0,56	0,90	0,93	2,35	2,47	I,59	0,89	0,74	0,23
III	0,20	0,46	0,44	0,63	0,84	I,93	I,63	2,84	I,II	0,79	0,42	0,I6
Средн.	0,20	0,34	0,45	0,56	0,77	I,I8	2,II	2,48	I,63	0,90	0,65	0,2I
Наиб.	0,20	0,46	0,52	I,80	3,0I	3,0I	3,53	3,40	2,88	I,I0	0,85	0,24
Наим.	0,I6	0,20	0,20	0,28	0,37	0,28	I,I6	I,59	I,03	0,68	0,24	0,I4

Средний годовой 0,96. Наибольший 3,53 3,9,I0/УП. Наименьший 0,I4 24-28/XII.

Обеспеченные расходы: 2,38; I,40; 0,68; 0,46; 0,I8.

22.* р.АКСАЙ – с.КОКСАЙ

W = 0,I0 км³; M = 8,73 л/сек.км²; h = 2 75 мм; F = 346 км²

Число	I	II	III	IУ	У	УI	УII	УIII	IX	X	XI	XII
I	2,30:	2,I4)	I,84	I,90	I,68	I,50	2,I0	5,39	8,70	2,95	2,I4	2,95:
2	2,30:	2,I4)	I,84	I,88	I,59	I,42	2,46	4,80	8,70	2,95	2,I4	2,95:
3	2,30:	2,I4)	I,99	I,86	I,68	I,59	4,95	5,08	8,70	2,95	2,I4	2,7I:
4	2,30:	2,I4)	I,99	I,84	I,68	I,42	3,69	5,39	7,88	2,95	2,I4	2,7I:
5	2,I4:	2,I4)	I,99	I,82	I,59	I,42	3,I5	5,08	7,I0	2,95	2,I4	2,95:
6	2,I4:	I,99)	I,84	I,80	I,68	I,42	3,I5	4,80	6,74	2,7I	2,I4	2,95:
7	2,I4:	I,84)	I,84	I,78	I,59	I,35	3,42	4,52	7,I0	2,7I	I,99	2,7I:
8	2,I4)*	I,84)	I,84	I,76	I,59	I,35	5,65	5,08	7,I0	2,7I	I,99	2,7I:
9	2,I4)	I,84)	I,99	I,74	I,68	I,35	8,29	4,80	7,I0	2,7I	I,99	2,7I:
I0	2,I4)	I,99)	I,99	I,72	I,68	I,42	8,29	5,08	7,I0	2,7I	I,84	2,7I:
II	2,I4)	I,99)	I,84	I,70	I,68	I,35	5,65	6,04	7,49	2,7I	I,84	2,7I:
I2	2,I4)	I,99)	I,84	I,67	I,59	I,35	5,30	5,39	7,49	2,47	I,84	2,7I:
I3	2,I4)	I,99)	I,84	I,65	I,59	I,35	4,62	5,08	7,49	2,47	I,84	2,7I:
I4	2,I4)	I,99)	I,84	I,63	I,59	I,35	4,30	5,08	6,74	2,47	I,84	2,7I:
I5	2,I4)	I,99)	I,84	I,6I	I,68	I,42	4,72	5,08	6,37	2,47	I,84	2,7I:
I6	2,I4)	I,99)	I,84	I,59	I,68	I,42	5,I4	4,80	5,70	2,47	I,7I	2,7I
I7	2,I4)	I,99)	I,84	I,59	I,94	I,42	5,98	5,08	5,70	2,47	I,7I	2,7I)
I8	2,I4)	I,99)	I,84	I,68	2,I0	I,35	6,82	5,39	5,08	2,30	I,7I	2,95)
I9	2,I4)	I,99)	2,I4	I,8I	2,26	I,35	I0,6	6,74	4,80	2,30	I,7I	2,95)
20	2,30)	I,99)	2,I4	I,68	2,I0	I,35	I3,5	7,49	4,52	2,30	2,30	2,62)*
2I	2,20)*	I,84)	2,I4	I,68	I,8I	I,35	8,70	8,29	4,52	2,30	2,30	2,30)
22	2,I0)*	I,84)	2,II	2,I0	I,68	I,35	7,88	8,29	4,24	2,I4	2,30)	2,50)*
23	2,00)*	I,84)	2,09	I,8I	I,68	I,35	7,I0	8,29	3,96	2,I4	2,I4)	2,7I)
24	2,I4)	2,30)	2,07	I,68	I,59	I,35	6,04	8,70	3,96	2,I4	I,99)	2,7I)
25	2,I4)	2,30)	2,0I	I,59	I,68	I,59	5,39	9,60	3,70	2,I4	I,84)	2,7I)
26	2,I4)	I,99)	2,03	I,50	I,68	I,59	5,08	9,I5	3,44	2,I4	I,7I)	2,47)
27	2,I4)	I,99)	2,0I	I,50	I,59	2,26	5,70	8,70	3,44	2,I4	I,7I)	2,47)
28	2,I4)	I,99)	I,99	I,59	I,50	2,46	6,04	6,37	3,44	2,I4	I,7I)	2,47)
29	2,I4)		I,97	I,68	I,50	I,94	6,04	7,88	3,44	2,I4	2,7I)	2,47)*
30	2,I4)		I,95	I,68	I,50	I,94	5,70	7,49	3,20	2,I4	2,7I)	2,47)
3I	2,I4)		I,93		I,59		5,70	7,I0		2,I4		2,47)
I	2,20	2,02	I,92	I,8I	I,64	I,42	4,52	5,00	7,62	2,83	2,06	2,8I
II	2,I6	I,99	I,90	I,66	I,82	I,37	6,66	5,62	6,I4	2,44	I,83	2,75
III	2,I3	2,0I	2,03	I,68	I,62	I,72	6,3I	8,I7	3,73	2,I5	2,II	2,52
Средн.	2,I6	2,0I	I,95	I,72	I,69	I,50	5,84	6,32	5,83	2,47	2,00	2,69
Наиб.	2,30	2,30	2,I4	3,69	3,69	2,66	I8,8	I3,5	II,5	3,20	2,95	2,95
Наим.	I,99	I,58	I,58	I,50	I,42	I,30	I,8I	3,70	3,20	2,I4	I,7I	2,I4

Средний годовой 3,02. Наибольший I8,8 20/УП. Наименьший I,30 I8-2I,24/УI.

Обеспеченные расходы: 7,I0; 3,I5; 2,I4; I,8I; I,35.

23. р.АКТЕРЕК – АКТЕРЕКСКАЯ МГС

W = 0,I2 км³; M = 6,29 л/сек.км²; h = I98 мм; F = 596 км²

Число	I	II	III	IУ	У	УI	УII	УIII	IX	X	XI	XII
I	3,6I)	2,95)	3,37)	3,47	3,06	2,52	2,92	4,I9	6,48	3,99	3,99	3,79)
2	3,59)	2,95)	3,39)	3,47	2,92	2,52	2,92	4,64	6,48	3,99	3,79	3,79
3	3,56)	2,94)	3,42)	3,33	2,92	2,78	3,47	4,86	6,48	3,79	3,79	3,79)
4	3,54)	2,93)	3,44)	3,33	2,92	2,52	3,47	5,09	6,0I	3,79	3,79	3,79)
5	3,52)	2,92)	3,47)	3,47	3,06	2,52	3,33	5,32	5,32	3,79	3,79	3,79
6	3,50)	2,9I)	3,47)	3,63	3,I9	2,52	3,I9	5,55	5,09	3,79	3,79	3,63)
7	3,48)	2,90)	3,47)	3,47	3,06	2,38	3,33	5,55	5,09	3,79	3,79	3,79
8	3,45)	2,90)	3,63)	3,47	2,92	2,38	3,63	6,72	4,86	3,79	3,79	3,79
9	3,43)	2,89)	3,63)	3,33	2,78	2,38	5,09	6,24	4,86	3,79	3,79	3,79
I0	3,4I)	2,88)	3,79)	3,33	3,06	2,38	5,09	6,0I	4,86	3,79	3,79	3,63)
II	3,39)	2,87)	3,63)	3,33	2,92	2,38	4,64	6,72	4,86	3,79	3,79	3,79
I2	3,37)	2,86)	3,79)	3,33	2,92	2,38	3,99	6,48	5,09	3,79	3,79	3,79
I3	3,34)	2,86)	3,63)	3,63	2,92	2,52	3,63	6,0I	5,09	3,99	3,79	3,79
I4	3,32)	2,85)	3,47)	3,63	2,78	2,52	3,47	5,78	5,09	3,79	3,79	3,63
I5	3,30)	2,84)	3,47)	3,47	2,92	2,52	3,33	5,78	5,32	3,79	3,79	3,79
I6	3,28)	2,88)	3,63)	3,I9	2,65	2,52	3,47	5,55	4,86	3,79	3,79	3,79
I7	3,26)	2,92)	3,63	3,I9	2,52	2,65	3,79	5,32	4,42	3,79	3,79)	3,63
I8	3,23)	2,96)	3,79	3,63	2,65	2,65	4,I9	4,86	4,64	3,79	3,99)	3,79)
I9	3,2I)	2,99)	3,79	3,79	2,78	2,65	6,48	4,86	4,42	3,79	3,79)	3,79)
20	3,I9)	3,03)	3,79	3,33	3,06	2,65	8,24	5,78	4,I9	3,79	3,79)	3,79)
2I	3,I7)	3,07)	3,79	3,I9	2,92	2,52	6,48	6,0I	3,99	3,79	3,79)	3,63)
22	3,I5)	3,II)	3,79	4,42	2,92	2,65	6,48	6,0I	3,79	3,79	3,79)	3,47)
23	3,I2)	3,I5)	3,79	3,99	3,06	2,52	6,0I	6,0I	3,79	3,79	3,79)	3,47)
24	3,I0)	3,I9)	3,63	3,63	2,92	2,78	5,09	6,0I	3,79	3,79	3,63)	3,47)
25	3,08)	3,22)	3,79	3,I9	2,65	2,92	4,42	5,78	3,99	3,79	3,63)	3,47)
26	3,06)	3,26)	3,63	3,I9	2,65	3,47	4,42	6,0I	3,99	3,79	3,79)	3,47)
27	3,04)	3,30)	3,63	3,I9	2,78	3,33	4,64	6,48	3,99	3,79	3,79)	3,47)
28	3,0I)	3,34)	3,63	3,79	2,65	3,I9	4,I9	6,0I	3,99	3,79	3,79)	3,47)
29	2,99)		3,79	3,79	2,52	2,92	4,42	6,0I	3,99	3,79)	3,79	3,33)
30	2,97)		3,79	3,33	2,52	2,78	4,I9	6,24	3,99	3,79	3,79)	3,33)
3I	2,96)		3,79		2,52		4,I9	6,48		3,79)		3,33)
I	3,5I	2,92	3,5I	3,43	2,99	2,49	3,64	5,42	5,55	3,83	3,8I	3,76
II	3,29	2,9I	3,66	3,45	2,8I	2,54	4,52	5,7I	4,80	3,8I	3,8I	3,76
III	3,06	3,20	3,73	3,57	2,74	2,9I	4,96	6,I0	3,93	3,79	3,76	3,45
Средн.	3,28	3,00	3,64	3,48	2,84	2,65	4,39	5,75	4,76	3,8I	3,79	3,65
Наиб.	3,6I	3,34	3,79	5,32	3,33	3,99	9,02	7,72	7,47	4,I9	3,99	3,99
Наим.	2,96	2,84	3,37	3,I9	2,38	I,88	2,78	3,99	3,79	3,63	3,63	3,33

Средний годовой 3,75. Наибольший 9,02 20/УП. Наименьший I,88 2/УI.

Обеспеченные расходы: 5,55; 3,79; 3,63; 3,I9; 2,52.

24. р.ТУРАСУ – с.УЛАХОЛ

W = 0,II км³; M = 6,I7 л/сек.км²; h = I94 мм; F = 564 км²

Число	I	II	III	IУ	У	УI	УII	УIII	IX	X	XI	XII
I	I,92)	I,78)	I,77)	I,05	I,I4	5,88	8,07	7,28	6,II	2,67	I,77	I,77)
2	I,92)	I,92)	I,77)	I,05	I,I4	7,52	7,28	8,07	5,88	2,67	I,77	I,77)
3	I,92)	I,92)	I,46)	I,05	I,23	6,8I	9,20	7,80	5,88	2,48	I,77	I,77)
4	I,92)	I,92)	I,46)	I,05	I,34	6,34	7,05	7,80	5,64	2,48	I,77	I,77)
5	I,78)	I,92)	I,46)	I,05	I,46	3,05	5,64	7,05	4,95	2,48	I,77	I,77)
6	I,92)	I,92)	I,46)	I,05	I,46	2,48	7,52	6,8I	4,72	2,48	I,77	I,77)
7	I,92)	I,92)	I,77)	I,05	I,23	2,86	6,8I	7,80	4,48	2,48	I,77	I,77)
8	I,92)	I,92)	I,77)	I,I4	I,23	2,86	8,62	II,I	4,48	2,30	I,77	I,77)
9	I,92)	I,92)	I,77)	I,05	I,23	2,48	I2,I	8,90	4,25	2,48	I,77	I,77)
I0	I,63)	I,92)	I,77)	I,05	I,23	6,58	9,20	8,62	4,02	2,48	I,77	I,77)
II	I,63)	I,46)	I,77)	I,05	I,23	7,80	7,28	I2,I	3,82	2,48	I,77	I,46)
I2	I,63)	I,46)	I,46)	I,05	I,I4	6,58	7,52	II,I	3,82	2,30	I,77	I,46)
I3	I,63)	I,46)	I,46)	I,I4	I,23	5,4I	7,28	8,62	3,82	2,30	I,77	I,46)
I4	I,92)	I,46)	I,46)	I,05	I,23	6,34	7,05	7,80	3,82	2,30	I,77)	I,46)
I5	I,92)	I,46)	I,46)	0,98	I,34	5,88	7,80	7,05	4,25	2,30	I,77)	I,46)
I6	I,92)	I,46)	I,46)	I,05	I,34	3,63	8,07	6,8I	4,02	2,30	I,77	I,46)
I7	I,92)	I,46)	I,46)	I,05	2,48	3,05	I2,I	5,88	3,82	2,30	I,77	I,46)
I8	I,92)	I,46)	I,34)	I,23	5,64	3,05	I0,I	5,64	3,63	2,I2	I,77	I,46)
I9	I,92)	I,46)	I,34)	I,I4	8,07	3,63	I2,9	6,II	3,44	2,I2	I,77	I,62)
20	I,92)	I,46)	I,34)	I,05	9,50	5,I8	I6,8	6,8I	3,24	2,I2	I,77)	I,62)
2I	I,92)	I,46)	I,46)	0,98	8,35	7,80	II,I	7,05	3,05	I,94	I,77	I,62)
22	I,92)	I,46)	I,46)	I,77	9,80	9,80	II,4	6,8I	2,86	I,77	I,77)	I,62)
23	I,92)	I,46)	I,46)	I,34	9,50	7,52	I2,I	6,34	2,86	I,62	I,77)	I,62)
24	I,92)	I,46)	I,62)	I,I4	3,63	8,90	I0,4	5,88	2,86	I,77	I,77)	I,62)
25	I,92)	I,46)	I,62)	I,05	3,82	I2,5	9,20	5,88	2,86	I,77	I,77)	I,62)
26	I,92)	I,46)	I,46	I,34	3,24	I2,5	9,20	6,II	2,67	I,94	I,77)	I,62)
27	I,92)	I,46)	I,23	I,34	2,67	II,4	I0,I	6,58	2,67	I,94	I,77)	I,62)
28	I,92)	I,46)	I,I4	I,23	2,48	I0,I	8,90	5,88	2,67	I,94	I,77)	I,46)
29	I,78)		I,I4	I,23	2,86	9,20	8,07	5,64	2,67	I,94	I,77)	I,46)
30	I,92)		I,I4	I,23	3,05	8,35	8,35	5,88	2,67	I,77	I,77)	I,46)
3I	I,92)		I,I4		3,82		7,80	5,88		I,77		I,46)
I	I,88	I,9I	I,65	I,06	I,27	4,69	8,I5	8,I2	5,04	2,50	I,77	I,77
II	I,83	I,46	I,46	I,08	3,32	5,06	9,69	7,79	3,77	2,26	I,77	I,49
III	I,9I	I,46	I,35	I,26	4,84	9,8I	9,69	6,I8	2,78	I,83	I,77	I,56
Средн.	I,87	I,62	I,48	I,I3	3,20	6,52	9,I9	7,33	3,86	2,I9	I,77	I,6I
Наиб.	2,07	I,92	I,94	2,86	I8,2	2I,8	22,4	I5,4	6,58	2,67	I,77	I,77
Наим.	I,63	I,46	I,I4	0,9I	I,05	I,94	4,72	4,95	2,48	I,46	I,77	I,46

Средний годовой 3,48. Наибольший 22,4 20/УП. Наименьший 0,9I I5,2I/IУ.

Обеспеченные расходы: 8,62; 5,64; I,92; I,46; I,05.

25.* р.ТОРАЙГЫР – устье р.КЫЗЫЛБУЛАК

W = 0,06 км³; M = I2,0 л/сек.км²; h = 378 мм; F = I46 км²

Число	I	II	III	IУ	У	УI	УII	УIII	IX	X	XI	XII
I	I,09)	0,9I	I,00	0,8I	I,I0	2,66	I,48	I,I6	2,62	I,60	I,45	I,60)
2	I,09)	0,8I	I,00	0,72	I,48	2,82	I,48	I,I6	2,62	I,60	I,45	I,45)
3	I,09)	0,9I	I,I0	I,00	2,50	2,66	2,I9	I,45	2,34	I,76	I,45	I,30)
4	I,09)	0,8I	I,00	I,I0	3,48	I,88	I,88	2,09	2,34	I,76	I,45	I,30)
5	I,37)	0,8I	0,9I	I,I0	2,66	I,48	I,88	2,8I	2,34	I,60	I,45	0,92
6	I,I8	0,9I	I,00	I,I0	I,60	I,35	2,04	3,00	2,26	I,60	I,45	0,72
7	I,28	0,9I	I,I0	I,23	0,9I	I,35	2,04	3,8I	2,34	I,76	I,45	I,03
8	I,23	0,9I	I,I0	I,I0	I,35	I,60	2,04	5,I2	2,34	I,76	I,45	I,30
9	I,I9	0,9I	I,35	0,9I	I,73	2,35	2,66	4,02	2,34	I,76	I,45	I,I6
I0	I,I4	0,9I	I,23	I,I0	I,00	2,82	2,66	3,60	2,34	I,76	I,45	I,03
II	I,09	0,9I	I,I0	I,I0	I,00	2,82	2,82	5,35	2,26	I,60	I,45	I,03
I2	I,05	0,72	I,I0	I,88	0,9I	2,50	2,50	4,65	2,26	I,60	I,45	0,80
I3	I,00	I,I0	I,I0	I,60	2,66	2,I9	3,30	4,02	2,26	I,76	I,45	0,92
I4	0,96	0,9I	I,I0	I,73	I,73	I,73	2,98	3,8I	2,34	I,76	I,45	0,80
I5	0,9I	0,9I	I,I0	2,82	2,35	I,88	2,50	3,60	4,65	I,76	I,30	0,92
I6	0,9I	0,9I	I,I0	3,48	3,84	I,73	2,35	3,40	3,60	I,76	I,60	0,92
I7	0,9I	0,55	I,I0	2,98	5,05	I,48	2,I9	3,00	3,00	I,76	I,60	I,03
I8	0,9I	0,72	I,I0	2,I9	5,76	I,35	2,I9	2,8I	I,92	I,76	I,76	0,56
I9	0,9I	0,72	I,I0)	I,88	6,02	I,48	I,88	2,8I	I,92	I,60	I,60	0,56
20	0,9I	0,9I	I,I0)	I,73	9,25	I,73	4,65	3,00	I,92	I,76	I,30)	0,56
2I	I,00	0,9I	0,9I)	2,I9	5,26	I,88	4,65	2,62	I,76	I,60	I,45)	0,63
22	I,03	0,8I	0,9I)	3,I4	6,52	2,I9	3,8I	2,34	I,60	I,60	I,I6)	0,63
23	I,07	0,9I	0,72	I,35	3,84	I,88	3,60	2,62	I,76	I,76	I,45)	0,63
24	I,I0	I,00	0,72	I,I0	2,I9	2,50	2,09	2,62	I,60	I,92	I,60)	0,63
25	I,I0	I,I0	0,72	0,9I	2,50	2,I9	I,30	2,62	2,34	I,92	I,60)	0,63
26	I,I0	0,9I	0,72	I,I0	2,50	2,04	I,60	2,8I	I,92	I,76	I,45)	0,63
27	I,I0	I,00	0,72	I,35	2,35	I,88	I,76	3,20	I,92	I,60	I,60)	0,63
28	0,9I	I,00	0,72	I,23	2,50	I,88	I,45	2,34	I,60	I,45	I,60)	0,63
29	0,9I		0,72	I,I0	2,50	I,73	I,30	2,34	I,60	I,45	I,60)	0,63
30	0,9I		0,72	0,9I	2,50	I,60	I,30	2,34	I,60	I,45	I,60)	0,63
3I	0,9I		0,72		2,50		I,I6	2,34		I,45		0,63
I	I,I8	0,88	I,08	I,02	I,78	2,I0	2,04	2,82	2,39	I,70	I,45	I,I8
II	0,96	0,84	I,I0	2,I4	3,86	I,89	2,74	3,64	2,6I	I,7I	I,50	0,8I
III	I,0I	0,96	0,75	I,44	3,20	I,98	2,I8	2,56	I,77	I,63	I,5I	0,63
Средн.	I,05	0,89	0,97	I,53	2,95	I,99	2,3I	3,00	2,26	I,68	I,49	0,87
Наиб.	I,37	I,35	I,48	9,92	I2,0	3,66	25,0	8,95	I5,6	I,92	2,09	I,60
Наим.	0,8I	0,55	0,62	0,72	0,8I	I,23	0,92	I,03	I,45	I,45	0,92	0,50

Средний годовой I,75. Наибольший 25,0 2I/УП. Наименьший 0,50 I8-2I/XII.

Обеспеченные расходы: 3,00; 2,I9; I,48; I,09; 0,63.

26. р.ЧОН-КОЙСУ – с.КУРСКОЕ

W = 0,04 км³; M = I5,6 л/сек.км²; h = 49I мм; F = 77,0 км²

Число	I	II	III	IУ	У	УI	УII	УIII	IX	X	XI	XII
I	0,58	0,46)	0,40)	0,58	0,58	2,69	2,57	2,69	3,50	0,85	0,72	0,54
2	0,58	0,46)	0,40)	0,72	0,65	I,99	2,8I	2,69	3,64	0,93	0,72	0,54
3	0,58	0,46)	0,40)	0,93	0,85	I,33	2,20	2,57	3,36	I,0I	0,72	0,54
4	0,54	0,46)	0,40)	0,78	I,I6	I,0I	I,68	2,57	2,8I	I,0I	0,72	0,54
5	0,54)	0,46)	0,40)	0,65	I,08	0,78	I,50	2,32	2,44	I,0I	0,65	0,54
6	0,54)	0,46)	0,40)	0,72	0,65	0,78	I,59	2,32	2,57	I,0I	0,65	0,54
7	0,54)	0,46)	0,40)	0,58	0,50	0,85	I,68	2,57	2,57	0,93	0,65	0,54
8	0,54)	0,46)	0,40)	0,42	0,50	0,78	I,89	2,95	2,69	0,93	0,65	0,54
9	0,54)	0,42)	0,40	0,50	0,46	0,65	I,89	2,32	2,8I	0,93	0,65	0,54
I0	0,54)	0,42)	0,40	0,54	0,42	2,89	I,50	2,32	2,8I	0,93	0,65	0,54
II	0,54)	0,42)	0,40	I,I0	0,42	I,78	I,33	2,8I	2,69	0,93	0,65	0,54
I2	0,50)	0,42)	0,40	0,93	0,46	I,24	I,42	2,32	2,57	0,85	0,58	0,54
I3	0,50)	0,42)	0,40	0,65	0,50	I,I6	I,50	2,I0	2,69	0,85	0,58	0,54
I4	0,50)	0,42)	0,40)	0,78	0,50	I,I6	I,59	2,I0	2,57	0,85	0,58	0,54
I5	0,50)	0,42)	0,40)	I,54	0,72	I,24	2,32	2,I0	2,20	0,85	0,58	0,54
I6	0,50)	0,42)	0,40)	I,68	I,50	I,0I	2,32	I,78	I,78	0,85	0,54	0,54
I7	0,50)	0,42)	0,40)	I,I6	2,65	0,85	2,8I	I,89	I,50	0,85	0,54	0,53)
I8	0,50)	0,42)	0,40)	0,58	4,80	0,85	3,64	2,32	I,50	0,85	0,54	0,53)
I9	0,54)	0,42)	0,38	0,50	4,95	0,93	4,66	3,09	I,33	0,85	0,54	0,52)
20	0,54)	0,42)	0,38	0,54	5,II	I,24	3,9I	3,09	I,24	0,85	0,54	0,52)
2I	0,54)	0,42)	0,38	I,I6	4,65	I,89	2,44	3,09	I,I6	0,85	0,54	0,5I)
22	0,50)	0,42)	0,38	I,0I	4,95	2,I0	2,32	3,22	I,I6	0,54	0,54	0,5I)
23	0,50)	0,40)	0,38	0,72	2,44	I,59	I,78	3,36	I,08	0,54	0,54	0,50)
24	0,50)	0,40)	0,38	0,54	I,33	I,89	I,59	3,50	I,0I	0,72	0,54)	0,50)
25	0,50)	0,40)	0,40	0,50	I,42	2,57	2,I0	3,78	0,93	0,78	0,54)	0,50)
26	0,50)	0,40)	0,42	0,65	I,08	3,36	2,32	3,22	0,93	0,78	0,54)	0,50)
27	0,50)	0,40)	0,42	0,58	0,85	3,9I	I,89	2,69	0,85	0,78	0,54)	0,50)
28	0,50)	0,40)	0,3I	0,58	I,I6	2,8I	I,99	3,09	0,85	0,72	0,54)	0,50)
29	0,50)		0,34	0,54	I,33	2,57	2,20	3,64	0,85	0,72	0,54)	0,49)
30	0,50)		0,34	0,58	I,59	2,57	2,32	3,64	0,85	0,65	0,54)	0,47)
3I	0,50)		0,38		2,44		2,57	3,78		0,72		0,46)
I	0,55	0,45	0,40	0,64	0,68	I,38	I,93	2,53	2,92	0,95	0,68	0,54
II	0,5I	0,42	0,40	0,95	2,I6	I,I5	2,55	2,36	2,0I	0,86	0,57	0,53
III	0,50	0,40	0,38	0,69	2,II	2,53	2,I4	3,36	0,97	0,7I	0,54	0,49
Средн.	0,52	0,43	0,39	0,76	I,67	I,68	2,20	2,77	I,96	0,84	0,60	0,52
Наиб.	0,58	0,46	0,42	3,09	I0,I	6,65	8,42	5,42	4,80	I,08	0,72	0,54
Наим.	0,42	0,40	0,3I	0,40	0,38	0,65	I,33	I,68	0,78	0,50	0,54	0,46

Средний годовой I,20. Наибольший I0,I 22/У. Наименьший 0,3I 28/III.

Обеспеченные расходы: 2,8I; I,68; 0,72; 0,50; 0,40.

27. р. ЧОЛПОНАТА – сех ЧОЛПОНАТА

W = 0,05 км³; M = I4,4 л/сек.км²; h = 454 мм; F = III км²

Число	I	II	III	IУ	У	УI	УII	УIII	IX	X	XI	XII
I	0,76	0,76)	0,52	0,70	0,83	I,72	2,37	2,98	4,52	I,47	I,23	I,02
2	0,76	0,76)	0,52	I,I2	I,I2	I,85	2,24	3,I9	4,52	I,47	I,23	0,92
3	0,76	0,76)	0,52	I,23	0,92	I,I2	I,98	2,78	4,04	I,60	I,02	0,83
4	0,83	0,76	0,52	0,76	I,35	I,02	I,85	2,78	3,39	I,60	0,92	0,92
5	0,76	0,76	0,52	0,70	I,23	0,83	I,60	2,50	2,98	I,47	0,92	0,92
6	0,92	0,76	0,52	0,83	0,83	0,83	I,72	4,48	3,I9	I,47	0,83	0,83
7	0,92	0,76	0,52	0,83	0,83	0,76	I,85	4,04	3,39	I,47	0,92	0,83
8	0,92	0,76	0,52	0,65	0,83	I,23	2,24	4,04	3,39	I,47	0,92	0,83
9	0,83	0,76	0,52	0,60	0,83	I,47	2,50	3,I9	3,39	I,47	0,76	0,83
I0	0,76	0,76	0,56	0,70	0,70	I,85	2,II	2,98	4,52	I,60	0,83	0,83
II	0,76)	0,76	0,56	I,23	0,70	I,98	I,72	3,60	4,04	I,60	0,92	0,83
I2	0,76)	0,70	0,56	0,92	0,70	2,37	I,72	2,98	4,28	I,47	0,92	0,83
I3	0,70)	0,70	0,56	0,70	0,76	2,24	I,98	2,78	4,52	I,47	0,92	0,83
I4	0,76)	0,56	0,56	0,70	0,83	2,II	I,98	2,78	5,00	I,47	0,83	0,92
I5	0,70)	0,56	0,56	I,98	0,76	I,35	2,37	3,I9	3,60	I,47	0,83	0,83
I6	0,70)	0,56	0,56	2,II	2,57	I,47	2,64	3,60	2,50	I,47	0,92	0,92
I7	0,70)	0,56	0,65	I,02	3,70	I,23	3,I9	3,39	2,37	I,47	0,83	0,92
I8	0,70)	0,52	0,65	0,60	5,94	I,02	4,04	3,I9	2,24	I,47	0,83	0,92
I9	0,76)	0,56	0,52	0,53	5,00	0,92	5,54	3,I9	2,24	I,47	0,92	0,83
20	0,76)	0,56	0,52	0,65	3,60	0,92	7,45	3,80	2,37	I,47	I,02	0,76)
2I	0,76)	0,56	0,56	I,72	4,04	I,35	4,04	4,28	2,24	I,47	I,02	0,76)
22	0,70)	0,52	0,65	I,23	5,54	I,85	4,28	4,28	I,85	I,23	I,02	0,76)
23	0,70)	0,52	0,56	0,76	6,90	I,47	2,78	4,04	I,85	I,35	0,92	0,76)
24	0,70)	0,52	0,60	0,65	2,98	I,98	2,50	4,52	I,72	I,35	I,02	0,76)
25	0,70)	0,52	0,65	0,60	2,64	2,37	2,50	4,52	I,72	I,23	0,92	0,65)
26	0,76)	0,52	0,65	0,70	2,37	2,78	3,I9	3,80	I,72	I,23	0,92	0,65
27	0,76)	0,52	0,76	0,70	I,98	3,80	2,64	3,I9	I,72	I,35	0,92	0,65
28	0,76)	0,52	0,65	0,70	I,I2	4,04	2,64	2,98	I,60	I,23	I,02	0,65
29	0,76)		0,76	0,76	I,35	2,37	2,50	3,80	I,60	I,I2	0,83	0,65
30	0,76)		0,76	0,83	I,47	2,64	2,64	4,52	I,60	0,83	0,92	0,65
3I	0,76)		0,53		I,98		2,78	4,52		0,83		0,65
I	0,82	0,76	0,52	0,8I	0,95	I,27	2,05	3,30	3,73	I,5I	0,96	0,88
II	0,73	0,60	0,57	I,04	2,46	I,56	3,26	3,25	3,32	I,48	0,89	0,86
III	0,74	0,52	0,65	0,86	2,94	2,46	2,95	4,04	I,76	I,20	0,95	0,69
Средн.	0,76	0,64	0,58	0,9I	2,I4	I,77	2,76	3,55	2,94	I,39	0,93	0,80
Наиб.	0,92	0,76	0,76	4,76	I0,4	8,26	I6,0	8,54	7,99	I,85	I,23	I,02
Наим.	0,70	0,52	0,52	0,52	0,56	0,52	I,02	I,98	I,47	0,83	0,76	0,60

Средний годовой I,60. Наибольший I6,0 20/УП. Наименьший 0,52 I4,I8,22/II-9, I9,20/III,9,I9/IУ,20/УI.

Обеспеченные расходы: 3,80; 2,24; I,02; 0,76; 0,52.

28. р.ЧОН-АКСУ – с.ГРИГОРЬЕВКА

W = 0,I6 км³; M = I6,4 л/сек.км²; h = 5I7 мм; F = 309 км²

Число	I	II	III	IУ	У	УI	УII	УIII	IX	X	XI	XII
I	2,I3	2,05)	I,8I)	I,82	2,42	6,75	I0,7	II,4	I3,4	5,22	3,72	2,52
2	2,23	I,97)	I,58)	I,82	2,32	7,I8	II,4	I3,0	I3,4	5,22	3,88	2,63
3	2,I8	I,88)	I,57)	I,75	2,42	6,I4	I2,2	I3,0	I3,8	5,04	3,27	2,32
4	2,I3)	I,88)	I,65)	I,97	2,99	4,69	9,I7	I0,4	I2,6	5,04	3,I2	2,23
5	2,23)	I,88)	I,64)	I,89	3,42	4,03	7,40	II,I	II,8	5,04	3,I2	2,32
6	2,23)	I,80)	I,56)	I,82	3,I2	3,72	7,64	I0,0	II,4	4,86	3,I2	2,I4
7	2,23)	I,72)	I,89)	I,97	2,99	3,72	7,89	I0,7	II,I	5,22	3,42	2,42)
8	2,23)	I,80)	I,82)	I,89	2,42	3,88	9,I7	I4,3	II,I	5,04	3,42	2,32
9	2,23)	I,97)	I,82)	I,89	2,23	3,72	I3,0	II,4	II,I	5,04	3,I2	2,52
I0	2,23)	I,97)	I,75)	I,89	2,23	6,54	I0,4	I0,0	II,I	5,04	3,I2	2,42
II	2,23)	I,97)	I,75	I,97	2,I4	8,38	7,89	II,I	II,I	5,04	3,27	2,42
I2	2,23)	I,97)	I,69	2,23	2,05	6,97	7,64	I0,7	I0,7	4,86	3,I2	2,42
I3	2,23)	I,97)	I,75	2,23	2,23	5,40	8,90	9,72	I0,4	5,04	2,86	2,63
I4	2,23)	I,97)	I,75	2,05	2,23	4,52	7,89	9,72	I0,4	4,35	2,86	2,52
I5	2,I3)	2,05)	I,82	2,23	2,32	5,04	8,90	9,I7	II,8	4,03	2,99	2,42
I6	I,97)	I,97)	I,82	2,I4	2,74	4,69	9,72	8,38	I0,0	4,03	2,42)	2,23)
I7	I,88)	I,97)	I,75	2,99	4,52	4,86	I0,7	7,89	9,I7	3,88	2,32)	2,23)
I8	2,I3)	I,97)	I,75	2,74	8,96	4,69	I2,6	8,I3	8,62	4,03	2,32)	2,23)
I9	2,I3)	I,9I)	I,82	2,86	I0,7	4,69	I7,I	9,I7	7,89	4,I9	2,32)	2,I4)
20	2,I3)	I,86)	I,82	2,05	I0,7	5,04	30,2	I0,0	7,40	4,03	2,52	2,23)
2I	2,I3)	I,80)	I,89	2,32	8,90	6,97	I8,I	II,I	7,I8	4,I9	2,42)	2,26)
22	2,05)	I,87)	I,89	3,27	I0,0	8,38	I5,2	II,4	6,75	3,42	2,32)	2,29)
23	2,I3)	I,95)	I,82	2,99	II,I	8,I3	I4,7	II,8	6,54	3,I2)	2,23)	2,33)
24	2,05)	I,78)	I,75	2,I4	5,77	8,62	II,8	I2,2	5,95	3,27)	2,I4)	2,36)
25	2,05)	I,84)	I,82	2,05	5,04	9,72	I0,0	I2,6	5,95	3,42)	2,05)	2,39)
26	2,05	I,83)	I,97	I,97	4,52	II,8	I2,2	I2,6	5,77	3,42)	2,05)	2,42)
27	2,I3)	I,9I)	I,89	2,32	3,72	I3,4	I0,4	I2,2	5,40	3,42	I,97)	2,46)
28	2,I3)	I,89)	I,75	2,I4	4,03	I3,0	I0,0	II,8	5,40	3,57	2,86)	2,49)
29	2,23)		I,75	2,05	4,35	I0,4	I0,0	I2,6	5,22	3,72	2,63	2,52)
30	2,I3)		I,75	2,05	5,22	II,I	I0,4	I3,4	5,22	3,72	2,63	2,52)
3I	2,05)		I,82		6,32		I0,7	I3,4		3,88		2,42)
I	2,20	I,89	I,7I	I,87	2,66	5,04	9,90	II,5	I2,I	5,08	3,33	2,38
II	2,I3	I,96	I,77	2,35	4,86	5,43	I2,2	9,40	9,75	4,35	2,70	2,35
III	2,I0	I,86	I,83	2,33	6,27	I0,2	I2,I	I2,3	5,94	3,56	2,33	2,4I
Средн.	2,I4	I,9I	I,77	2,I8	4,65	6,87	II,4	II,I	9,26	4,30	2,79	2,38
Наиб.	2,23	2,05	I,97	3,27	I8,6	I8,I	62,0	I7,I	I6,I	5,22	3,88	2,63
Наим.	I,88	I,72	I,56	I,75	2,05	3,27	6,97	7,64	5,22	3,I2	I,97	2,I4

Средний годовой 5,06. Наибольший 62,0 20/УП. Наименьший I,56 6/III.

Обеспеченные расходы: II,8; 7,89; 3,I2; 2,23; I,75.

29. р.АКСУ – с.СЕМЕНОВКА

W = 0,09 км³; M = 15,2 л/сек.км²; h = 472 мм; F = 192 км²

Число	I	II	III	IУ	У	УI	УII	УIII	IX	X	XI	XII
I	I,I6)	I,I6)	0,94)	I,I6	I,37	6,30	8,I7	6,24	5,23	2,0I	I,28	0,95
2	I,I6)	I,I6)	0,98)	I,26	I,37	6,9I	8,92	6,53	5,23	I,99	I,27	0,94
3	I,I6)	I,07)	I,03)	I,26	I,37	5,69	9,76	7,4I	5,23	I,96	I,26	0,94
4	I,I6)	0,90)	I,07)	I,26	I,37	4,52	6,83	8,I7	4,76	I,94	I,24	0,93
5	I,I6)	0,90)	I,I6)	I,26	I,94	3,47	5,23	6,53	3,62	I,9I	I,23	0,93
6	I,I6)	0,90)	I,I2)	I,26	I,94	3,22	5,47	5,95	3,I9	I,89	I,22	0,93
7	I,I6)	0,90)	I,07)	I,37	I,63	3,47	5,95	6,24	3,I9	I,86	I,2I	0,92
8	I,I6)	0,90)	I,07)	I,37	I,I6	3,72	7,I2	7,I9	3,40	I,84	I,20	0,92
9	I,I6)	0,90)	I,07)	I,37	I,I6	3,72	I2,I	7,I2	3,40	I,8I	I,I9	0,9I
I0	I,I6)	I,07)	I,07)	I,I6	I,I6	6,9I	8,I7	5,7I	3,I9	I,79	I,I8	0,9I
II	I,I6)	I,07)	I,07)	I,I6	I,I6	8,22	5,95	5,95	3,I9	I,76	I,I6	0,9I
I2	I,I6)	0,90)	I,07)	I,I6	I,I6	7,22	5,95	5,7I	3,I9	I,74	I,I5	0,90
I3	I,I6)	0,90)	I,07)	I,26	I,I6	4,52	6,24	4,76	3,I9	I,7I	I,I4	0,90
I4	I,I6)	0,90)	I,07)	I,I6	I,I6	3,47	5,95	4,76	3,I9	I,69	I,I3	0,89
I5	I,I6)	0,90)	I,07)	I,I6	I,26	3,98	6,53	4,52	3,40	I,66	I,I2	0,89
I6	I,I6)	0,90)	I,07)	I,I6	I,94	3,72	7,4I	4,29	3,I9	I,64	I,II	0,89
I7	I,I6)	0,90)	I,07)	I,50	4,80	3,47	7,4I	3,84	2,98	I,6I	I,I0	0,88
I8	I,I6)	0,90)	I,07)	I,50	8,22	3,22	8,92	4,06	2,98	I,59	I,09	0,88)
I9	I,I6)	0,90)	I,07)	I,37	I0,0	4,08	I6,0	4,76	2,60	I,56	I,07	0,87)
20	I,I6)	0,90)	I,07)	I,26	9,27	4,94	24,4	5,47	2,22	I,54	I,06	0,87)
2I	I,I6)	0,90)	I,I6)	I,37	7,87	6,67	II,6	5,7I	2,22	I,5I	I,05	0,87)
22	I,I6)	0,90)	I,I6	I,50	9,27	8,39	8,I7	5,95	2,22	I,49	I,04	0,86)
23	I,I6)	0,90)	I,37	I,50	8,92	9,25	8,I7	5,7I	2,22	I,47	I,03	0,86)
24	I,I6)	0,90)	I,I6	I,37	4,52	9,68	6,24	5,47	2,22	I,44	I,02	0,85)
25	I,I6)	0,98)	I,I6	I,37	3,47	I0,5	5,47	5,47	2,22	I,42	I,0I	0,85)
26	I,I6)	I,07)	I,I6	I,37	3,22	II,4	6,24	5,47	2,22	I,40	I,00	0,78)
27	I,I6)	0,90)	I,I6	I,37	2,74	I2,7	6,83	5,47	2,04	I,37	0,98	0,78)
28	I,I6)	0,90)	I,07	I,37	3,47	I2,7	5,7I	4,76	2,04	I,35	0,97	0,78)
29	I,I6)		I,07	I,37	3,47	8,92	5,47	5,00	2,04	I,32	0,96	0,82)
30	I,I6)		I,07	I,37	3,98	9,30	5,47	5,47	2,04	I,30	0,95	0,85)
3I	I,I6)		I,07		4,80		5,95	5,23		I,29		0,85)
I	I,I6	0,99	I,06	I,27	I,45	4,79	7,77	6,77	4,04	I,90	I,23	0,93
II	I,I6	0,92	I,07	I,27	4,0I	4,68	9,48	4,8I	3,0I	I,65	I,II	0,89
III	I,I6	0,93	I,I5	I,40	5,07	9,95	6,85	5,43	2,I5	I,40	I,00	0,83
Средн.	I,I6	0,95	I,09	I,3I	3,56	6,48	7,99	5,66	3,07	I,64	I,II	0,88
Наиб.	I,I6	I,I6	I,37	I,50	I5,5	I7,8	4I,6	9,76	5,7I	2,0I	I,28	0,95
Наим.	I,I6	0,90	0,94	I,I6	I,I6	2,74	4,76	3,62	2,04	I,29	0,95	0,78

Средний годовой 2,9I. Наибольший 4I,6 20/УП. Наименьший 0,78 26-28/XII.

Обеспеченные расходы: 7,4I; 4,52; I,37; I,II; 0,87.
За период 20/УП–3I/XII не учтен расход протоки, составляющий около 30% стока реки.

30. р.ЧОН-УРЮКТЫ – КОНЕВОДЧЕСКИЙ СОВХОЗ

W = 0,05 км³; M = 2I,9 л/сек.км²; h = 690 мм; F = 78,7 км²

Число	I	II	III	IУ	У	УI	УII	УIII	IX	X	XI	XII
I	0,65)	0,65)	0,5I)	0,70	2,30	4,56	3,6I	I,35	2,08	I,64	0,8I	0,63
2	0,65)	0,65)	0,5I)	0,95	2,30	4,56	4,23	I,22	I,93	I,50	0,8I	0,63
3	0,65)	0,65)	0,5I)	I,I0	2,30	4,23	5,99	I,35	I,93	I,64	0,8I	0,63
4	0,65)	0,65)	0,5I)	0,95	3,00	3,05	3,6I	I,35	I,78	I,64	0,8I	0,63
5	0,65)	0,65)	0,5I)	0,82	3,24	2,II	2,80	I,35	I,64	I,50	0,8I	0,63
6	0,65)	0,65)	0,5I)	0,95	3,00	2,II	3,05	I,35	I,50	I,38	0,72	0,63
7	0,65)	0,65)	0,5I)	I,I0	2,53	2,33	3,6I	I,52	I,38	I,38	0,72	0,63
8	0,65)	0,65)	0,5I)	0,95	2,30	3,33	4,23	2,68	I,38	I,38	0,72	0,63
9	0,65)	0,65)	0,5I)	0,82	2,07	4,23	5,26	I,92	I,25	I,25	0,72	0,63
I0	0,65)	0,65)	0,48)	0,95	2,07	5,99	3,33	I,70	I,25	I,I4	0,72	0,63
II	0,65)	0,65)	0,48)	I,44	I,84	5,99	2,55	I,70	I,25	I,02	0,72	0,63
I2	0,65)	0,65)	0,5I)	I,6I	I,84	5,99	2,55	I,70	I,25	I,02	0,72	0,63
I3	0,65)	0,65)	0,5I)	I,26	2,30	4,23	3,33	I,70	I,25	I,02	0,72	0,63
I4	0,65)	0,65)	0,5I)	I,26	2,53	3,6I	3,6I	I,70	I,25	I,02	0,72	0,63
I5	0,65)	0,65)	0,5I	2,07	2,76	3,92	4,23	I,52	I,38	I,02	0,63	0,63
I6	0,65)	0,65)	0,48	2,76	3,24	3,6I	4,56	I,52	I,58	0,92	0,63	0,63
I7	0,65)	0,65)	0,62	2,53	4,73	3,6I	4,56	I,70	I,78	0,92	0,63	0,63)
I8	0,65)	0,65)	0,62	I,84	5,82	4,56	5,62	I,92	I,93	0,92	0,63	0,63)
I9	0,65)	0,65)	0,62	I,44	6,36	5,62	5,53	I,70	I,64	0,8I	0,63	0,63)
20	0,65)	0,65)	0,62	I,I0	6,89	5,99	5,25	I,70	I,50	I,02	0,63	0,63)
2I	0,65)	0,65)	0,5I	I,44	7,42	6,36	2,I5	I,52	I,50	I,I4	0,63	0,63)
22	0,65)	0,65)	0,48	2,76	7,96	5,62	2,98	I,52	I,50	I,02	0,63	0,63)
23	0,65)	0,65)	0,48	2,53	7,54	5,26	2,68	I,52	I,50	0,92	0,63	0,63)
24	0,65)	0,65)	0,62	I,84	4,23	5,62	I,I0	I,35	I,64	0,92	0,63	0,63)
25	0,65)	0,62)	0,62	I,6I	3,33	6,74	0,7I	I,35	I,73	0,92	0,63	0,63)
26	0,65)	0,62)	0,62	2,07	3,33	6,36	0,90	I,72	I,78	0,8I	0,63	0,63)
27	0,65)	0,62)	0,62	2,30	3,05	7,I3	I,22	2,08	I,64	0,8I	0,63	0,63)
28	0,65)	0,62)	0,62	2,30	3,33	5,62	I,70	2,08	I,64	0,8I	0,63	0,63)
29	0,65)		0,62	2,07	2,80	3,92	I,70	2,08	I,64	0,8I	0,63	0,63)
30	0,65)		0,62	2,07	3,33	3,6I	I,70	2,08	I,64	0,8I	0,63	0,63)
3I	0,65)		0,62		4,23		I,52	2,08		0,8I		0,63)
I	0,65	0,65	0,5I	0,93	2,5I	3,65	3,97	I,58	I,6I	I,44	0,76	0,63
II	0,65	0,65	0,55	I,73	3,83	4,7I	4,25	I,69	I,48	0,97	0,67	0,63
III	0,65	0,64	0,58	2,I0	4,60	5,62	I,67	I,76	I,63	0,89	0,63	0,63
Средн.	0,65	0,65	0,55	I,59	3,68	4,66	3,24	I,68	I,57	I,09	0,69	0,63
Наиб.	0,65	0,65	0,65	3,74	II,6	I0,I	9,23	3,62	2,40	I,64	0,8I	0,63
Наим.	0,65	0,62	0,48	0,65	I,84	I,72	0,40	I,I0	I,I4	0,8I	0,63	0,63

Средний годовой I,72. Наибольший II,6 22/У. Наименьший 0,40 26/УП.

Обеспеченные расходы: 4,56; 2,08; I,I4; 0,65; 0,5I.
За I/УП–3I/X сток занижен на 40–60% вследствие образования протоки и неучтенного в ней стока.

31. р.ОЙТАЛ – с.ОЙТАЛ

W = 0,02 км³; M = I6,6 л/сек.км²; h = 523 мм; F = 37,9 км²

Число	I	II	III	IУ	У	УI	УII	УIII	IX	X	XI	XII
I	0,32)	0,20)	0,34)	0,40	0,72	0,98	I,20	I,02	0,86	0,57	0,40	0,36)
2	0,28)	0,2I)	0,34)	0,53	0,72	I,04	I,50	I,02	0,86	0,57	0,40	0,36)
3	0,28)	0,22)	0,27)	0,40	0,72	0,98	I,86	I,02	0,8I	0,57	0,40	0,36)
4	0,32)	0,23)	0,27)	0,40	0,86	0,88	I,27	0,96	0,8I	0,57	0,40	0,36)
5	0,32)	0,24)	0,34)	0,40	0,92	0,84	I,07	0,96	0,8I	0,57	0,40	0,32)
6	0,32)	0,26)	0,40)	0,46	0,92	0,84	I,07	0,9I	0,8I	0,57	0,40	0,32)
7	0,32)	0,27)	0,40)	0,46	0,79	0,86	I,07	0,9I	0,8I	0,57	0,44	0,32)
8	0,32)	0,27)	0,40)	0,46	0,79	0,90	I,20	I,20	0,8I	0,57	0,40	0,32)
9	0,32)	0,27)	0,40)	0,40	0,79	0,98	I,20	I,02	0,8I	0,57	0,40	0,32)
I0	0,32)	0,27)	0,34)	0,40	0,79	I,I8	I,02	0,9I	0,76	0,57	0,40	0,32)
II	0,32)	0,27)	0,34)	0,46	0,72	I,I4	I,02	I,02	0,7I	0,52	0,40	0,32)
I2	0,32)	0,27)	0,34)	0,53	0,66	I,I0	I,02	0,96	0,7I	0,52	0,40	0,32)
I3	0,32)	0,27)	0,27)	0,46	0,72	0,95	I,02	0,9I	0,7I	0,52	0,40	0,32)
I4	0,25)	0,27)	0,27)	0,46	0,79	0,95	0,9I	0,96	0,66	0,52	0,40	0,32)
I5	0,25)	0,27)	0,27)	0,53	0,86	0,98	0,8I	0,96	0,7I	0,52	0,52	0,32)
I6	0,28)	0,27)	0,27)	0,53	0,88	0,98	0,86	I,02	0,66	0,52	0,52)	0,32)
I7	0,28)	0,27)	0,34)	0,60	0,92	0,98	0,86	I,02	0,62	0,52	0,52)	0,32)
I8	0,22)	0,40)	0,40)	0,53	0,95	I,I4	0,86	I,02	0,62	0,52	0,52)	0,40)
I9	0,22)	0,27)	0,40)	0,40	0,97	I,I0	I,77	0,96	0,57	0,52	0,57)	0,40)
20	0,22)	0,27)	0,40)	0,34	0,99	I,I4	I,86	0,96	0,57	0,52	0,48)	0,40)
2I	0,22)	0,40)	0,40)	0,40	I,0I	I,23	I,07	0,96	0,57	0,48	0,44	0,44)
22	0,I9)	0,27)	0,40)	0,72	I,I0	I,2I	I,50	0,96	0,57	0,48	0,44)	0,44)
23	0,I9)	0,27)	0,46)	0,60	I,32	I,I7	I,68	0,96	0,57	0,44	0,44)	0,40)
24	0,I9)	0,34)	0,53)	0,53	0,95	I,II	I,77	0,96	0,57	0,44	0,52)	0,40)
25	0,I9)	0,34)	0,46)	0,46	0,88	I,II	I,68	0,96	0,57	0,48	0,52)	0,36)
26	0,22)	0,40)	0,40)	0,53	0,88	I,06	I,59	0,96	0,57	0,44	0,52)	0,36)
27	0,22)	0,34)	0,34)	0,72	0,84	I,04	I,50	0,96	0,57	0,44	0,52)	0,32)
28	0,22)	0,34)	0,40)	0,72	0,82	0,96	I,34	0,9I	0,57	0,44	0,52)	0,32)
29	0,I9)		0,40	0,66	0,80	0,96	I,27	0,86	0,57	0,44	0,40)	0,36)
30	0,I9)		0,40	0,66	0,84	I,02	I,I4	0,86	0,57	0,44	0,40)	0,36)
3I	0,I9)		0,40		0,90		I,02	0,86		0,44		0,36)
I	0,3I	0,24	0,35	0,43	0,80	0,95	I,25	0,99	0,82	0,57	0,40	0,34
II	0,27	0,28	0,33	0,48	0,85	I,05	I,I0	0,98	0,65	0,52	0,47	0,34
III	0,20	0,34	0,42	0,60	0,94	I,09	I,4I	0,93	0,57	0,45	0,47	0,37
Средн.	0,26	0,28	0,37	0,50	0,87	I,03	I,26	0,97	0,68	0,5I	0,45	0,35
Наиб.	0,38	0,46	0,72	0,99	I,66	I,60	9,04	I,42	0,86	0,57	0,57	0,44
Наим.	0,I9	0,20	0,27	0,34	0,66	0,8I	0,66	0,8I	0,57	0,44	0,36	0,32

Средний годовой 0,63. Наибольший 9,04 I9/УП. Наименьший 0,I9 22–25, 29–3I/I.

Обеспеченные расходы: I,I0; 0,9I; 0,52; 0,36; 0,22.

32. р.КУТУРГА – ГБС (в 5,0 км выше с.КУТУРГА)

W = 0,03 км³; M = 24,6 л/сек.км²; h = 775 мм; F = 4I,4 км²

Число	I	II	III	IУ	У	УI	УII	УIII	IX	X	XI	XII
I	0,94)	0,94)	0,5I)	0,72	0,98	2,67	I,24	I,09	I,09	0,65	0,65	0,5I)
2	0,94)	0,94)	0,5I)	0,80	0,89	2,67	I,59	I,09	I,09	0,65	0,65	0,5I)
3	0,96)	0,94)	0,5I)	0,80	0,98	2,5I	3,3I	I,09	I,09	0,65	0,65	0,5I)
4	0,97)	0,94)	0,5I)	0,72	I,08	I,30	I,92	0,94	I,09	0,65	0,5I	0,5I)
5	0,99)	0,94)	0,5I)	0,64	I,I8	I,I8	I,59	0,94	I,09	0,65	0,5I	0,5I)
6	I,0I)	0,94)	0,5I)	0,72	I,42	0,80	I,59	0,94	I,09	0,65	0,5I	0,5I)
7	I,02)	0,94)	0,5I)	0,72	I,08	I,30	I,59	0,94	0,94	0,65	0,5I	0,5I)
8	I,04)	0,5I)	0,5I)	0,64	0,98	I,67	I,59	I,59	0,94	0,65	0,5I	0,5I)
9	I,06)	0,5I)	0,5I)	0,72	0,89	2,67	I,92	I,24	0,94	0,65	0,5I	0,5I)
I0	I,07)	0,5I)	0,5I)	0,80	0,89	I,94	I,24	0,94	0,94	0,65	0,5I	0,5I)
II	I,09)	0,5I)	0,80)	0,98	0,80	2,5I	I,24	I,09	0,94	0,65	0,65	0,5I)
I2	I,09)	0,5I)	0,80)	0,80	0,80	2,08	I,24	I,09	0,94	0,65	0,65	0,5I)
I3	0,94)	0,5I)	0,80)	0,72	0,89	I,I8	I,40	0,94	0,94	0,65	0,65	0,5I)
I4	0,94)	0,5I)	0,80)	0,89	0,98	I,I8	I,40	I,09	0,94	0,65	0,65	0,5I)
I5	0,94)	0,5I)	I,09)	I,08	I,30	I,08	I,24	I,24	0,94	0,65	0,65	0,5I)
I6	0,94)	0,5I)	I,09	I,42	I,54	I,I8	I,24	I,24	0,94	0,65	0,65	0,5I)
I7	0,94)	0,5I)	I,09	I,42	2,22	I,80	I,24	I,24	0,80	0,65	0,5I	0,5I)
I8	0,94)	0,5I)	I,09	I,I8	3,I5	I,94	I,24	I,24	0,94	0,65	0,5I	0,5I)
I9	0,94)	0,5I)	I,09	0,89	3,96	I,94	2,60	I,09	0,80	0,65	0,5I	0,5I)
20	0,94)	0,5I)	I,09	0,89	3,96	I,94	4,07	I,09	0,65	0,65	0,5I	0,5I)
2I	0,94)	0,5I)	I,09	0,98	4,30	I,80	I,92	I,09	0,80	0,65	0,5I	0,5I)
22	0,94)	0,5I)	I,09	I,67	4,97	I,54	2,42	I,09	0,65	0,65	0,5I)	0,5I)
23	0,94)	0,5I)	I,09	I,30	4,30	I,67	2,78	I,09	0,65	0,65	0,52)	0,5I)
24	0,94)	0,5I)	0,80	I,08	I,80	I,94	2,42	I,09	0,65	0,65	0,52)	0,5I)
25	0,94)	0,5I)	0,80	0,98	I,42	I,76	I,92	I,09	0,65	0,65	0,52)	0,5I)
26	0,94)	0,5I)	0,77	I,08	I,80	I,64	I,59	I,09	0,65	0,65	0,52)	0,5I)
27	0,94)	0,5I)	0,75	0,98	I,80	I,58	I,59	I,09	0,65	0,65	0,52)	0,5I)
28	0,94)	0,5I)	0,72	I,08	I,I8	I,58	I,40	I,09	0,65	0,65	0,5I)	0,5I)
29	0,94)		0,69	I,08	I,I8	I,40	I,24	I,09	0,65	0,65	0,5I)	0,5I)
30	0,94)		0,67	0,98	I,54	I,40	I,24	I,09	0,65	0,65	0,5I)	0,5I)
3I	0,94)		0,64		I,94		I,24	I,09		0,65		0,5I)
I	I,00	0,8I	0,5I	0,73	I,04	I,87	I,76	I,08	I,03	0,65	0,55	0,5I
II	0,97	0,5I	0,97	I,03	I,96	I,68	I,69	I,I4	0,88	0,65	0,59	0,5I
III	0,94	0,5I	0,83	I,I2	2,38	I,63	I,80	I,09	0,66	0,65	0,52	0,5I
Средн.	0,97	0,62	0,77	0,96	I,8I	I,73	I,75	I,I0	0,86	0,65	0,55	0,5I
Наиб.	I,09	0,94	I,67	2,36	6,33	4,80	6,77	I,76	I,59	I,24	0,65	0,5I
Наим.	0,94	0,5I	0,5I	0,57	0,80	0,80	I,09	0,94	0,65	0,65	0,5I	0,5I

Средний годовой I,02. Наибольший 6,77 3/УП. Наименьший 0,5I 8/II (2I), III (I0), XI (I7), XII (3I), 3I/XII.

Обеспеченные расходы: I,80; I,09; 0,94; 0,65; 0,5I.

33. р.ЧУ – с.КОЧКОРКА

W = 0,94 км^3; M = 5,53 л/сек.км^2; h = 174 мм; F = 5370 км^2

Число	I	II	III	IУ	У	УI	УII	УIII	IX	X	XI	XII
I	26,I)	24,3)	23,7	I9,0	I8,3	4I,0	48,6	4I,0	45,7	24,5	I9,8	25,0
2	26,I)	24,3)	2I,3	I8,5	I8,3	48,6	46,6	42,8	44,7	24,5	I9,4	25,0
3	26,I)	24,9)	2I,3	I8,5	I9,4	44,7	52,8	54,0	42,8	23,6	I9,0	24,5
4	26,7)	23,7	22,5	I9,5	24,I	40,2	44,7	59,I	4I,8	23,6	I9,0	24,I
5	24,9)	24,3)	2I,9	2I,3	25,0	27,4	32,9	5I,5	39,5	23,6	I9,0	23,6
6	24,3)	23,7)	2I,3	20,7	2I,7	23,6	29,4	49,6	38,7	23,2	I9,0	23,2)
7	24,9)	24,3)	23,7	20,I	I9,0	24,I	27,8	50,5	37,I	23,2	I9,0	23,6)
8	24,3)	24,3)	24,3	I9,5	I8,3	24,I	29,4	62,9	35,6	23,2	I9,8	23,6)
9	23,7)	24,3)	23,I	I9,0	I7,5	22,I	4I,8	69,5	34,8	23,2	I9,4	23,2)
I0	22,5)	24,9)	23,7	I8,5	I7,9	3I,2	34,0	6I,7	34,0	22,8	I9,8	23,6)
II	22,5)	24,9)	23,I	I8,0	I7,I	48,6	26,9	65,5	32,9	22,I	I9,4	24,5
I2	2I,3)	26,I	22,5	I8,5	I7,I	43,7	25,5	68,2	33,4	22,I	I9,8	24,5
I3	2I,3)	26,I)	2I,3	20,I	I6,8	30,0	26,4	57,8	32,9	22,I	I9,4	24,5
I4	22,5)	26,I	20,7)	20,I	I7,I	28,3	25,5	57,8	32,9	22,I	I9,8	24,5
I5	2I,3)	26,I	20,7)	20,I	I6,4	30,6	26,0	54,0	32,3	2I,7	I9,4	25,5
I6	2I,3)	26,I	2I,3	27,4	I7,5	25,5	28,9	5I,5	32,9	2I,3	I9,8	25,5
I7	22,5)	24,9	2I,3	26,I	24,I	22,I	4I,8	47,6	3I,2	2I,3	20,9	25,0
I8	22,5)	23,7)	22,5	23,I	20,6	20,6	49,6	45,7	30,0	2I,3	23,6	22,5)
I9	22,5)	23,I)	22,5	22,5	76,2	I9,4	62,9	46,6	30,6	20,9	24,5	20,6)
20	22,5)	23,7)	22,5	20,I	90,6	I9,0	72,2	48,6	30,0	20,9	24,5	20,2)
2I	22,5)	24,9	22,5	I9,0	90,6	2I,7	59,I	48,6	29,4	20,6	23,6	I9,8)
22	22,5)	24,9	23,7	27,4	92,0	36,3	60,4	48,6	28,3	20,6	22,8	I9,8)
23	2I,3)	24,9	23,7	22,8	I38	4I,0	66,9	46,6	28,3	20,6	22,8	I9,4)
24	2I,3)	24,9	2I,9	20,2	62,9	40,2	54,0	45,7	27,8	20,6	22,8)	I9,8)
25	22,5)	24,9	23,7	I8,7	4I,0	44,7	46,6	44,7	27,4	20,6	22,8)	20,6)
26	22,5)	24,3	23,7	I8,3	37,I	6I,7	44,7	45,7	26,4	20,6	22,8)	20,6)
27	22,5)	24,9	23,I	20,2	3I,2	72,2	48,6	5I,5	25,5	20,2	22,8)	20,6)
28	22,5)	23,7	2I,3	20,6	26,9	68,2	46,6	47,6	25,5	I9,8	24,5)	20,9)
29	23,I)		I9,0	I9,8	27,4	56,6	44,7	44,7	25,5	I9,8	25,5	2I,3)
30	22,5)		I8,0	I9,0	29,4	50,5	43,7	44,7	25,5	20,2	25,0	20,6)
3I	23,I)		I8,0		36,3		42,8	45,7		20,2		20,6)
I	25,0	24,3	22,7	I9,5	20,0	32,7	38,8	54,3	39,5	23,5	I9,3	23,9
II	2,20	25,I	2I,8	2I,6	3I,4	28,8	38,6	54,3	3I,9	2I,6	2I,I	23,7
III	22,4	24,7	2I,7	20,6	55,7	49,3	50,7	46,7	27,0	20,3	23,5	20,4
Средн.	23,I	24,7	22,I	20,6	36,3	36,9	43,0	5I,6	32,8	2I,8	2I,3	22,6
Наиб.	27,4	26,I	26,I	32,9	I82	89,I	80,4	72,2	48,6	24,5	25,5	25,5
Наим.	20,7	22,5	I7,5	I7,0	I6,4	I8,7	24,I	37,I	24,5	I9,8	I9,0	I9,4

Средний годовой 29,7. Наибольший I82 23/У. Наименьший I6,4 I3,I5/У.

Обеспеченные расходы: 5I,5; 32,9; 24,I; 2I,3; I8,0.

35.* р.ЧУ – устье р.ЧОН-КЕМИН

W = 0,96 км^3; M = 4,24 л/сек.км^2; h = I34 мм; F = 7220 км^2

Число	I	II	III	IУ	У	УI	УII	УIII	IX	X	XI	XII
I	2,I0)×	I,64)	I,52)*	I4,9	I4,2	98,0	I29	89,4	39,7	I3,3	3,34	2,84
2	2,I0	I,65	I,76)*	7,09	I3,6	99,5	I25	89,4	38,I	9,90	3,34	2,84
3	2,I0	I,66	2,24)×	4,54	I3,9	II4	I27	89,4	20,9	6,65	3,34	2,84
4	I,82)*	I,66	2,36)×	5,2I	I4,2	II4	I2I	89,4	28,I	5,38	3,20	2,84
5	I,54)*	I,67	2,I2)×	5,2I	I3,6	II2	I2I	80,3	24,6	4,87	3,20	2,84
6	I,54)*	I,67	2,36)*	5,77	I3,3	II2	I2I	72,I	24,6	4,87	3,20	2,72)×
7	I,55)*	I,68	2,24)×	6,87	I3,3	III	I2I	72,I	23,5	4,87	3,20	2,72)×
8	I,55)*	I,68	2,36)×	4,87	I3,3	III	I23	73,2	2I,3	4,87	3,20	2,72
9	I,55)*	I,69	2,48)	3,90	I3,9	II2	I25	7I,0	20,4	4,54	3,20	2,72
I0	I,55)*	I,69	I,88)*	4,87	I4,6	II6	I27	67,5	I9,5	4,38	3,20	2,72
II	I,56)*	I,70	I,40)*	5,99	I5,2	II8	I23	65,6	I7,3	4,22	3,20	2,72
I2	I,56)*	I,77	I,28)×	II,I	24,6	99,5	I25	55,3	I6,9	4,22	3,20	2,72
I3	I,56)*	I,84	I,28)*	I3,0	32,2	II4	I23	49,9	I6,9	4,22	3,20	2,72
I4	I,57)*	I,9I)	I,28)*	I3,3	33,5	II4	I2I	48,2	I6,2	3,90	3,20	2,72
I5	I,57)*	I,98)	I,28)*	I6,9	35,8	II4	II8	47,4	I4,2	3,90	3,08	2,36)*
I6	I,57)×	2,05)	I,40)*	I4,9	35,8	II4	II8	45,9	8,75	3,90	2,84)×	2,I2)*
I7	I,58)×	2,I2)×	I,76)	I3,6	38,I	II4	II6	45,I	6,87	3,76	2,84)×	I,88)*
I8	I,58)×	2,I2)*	I,88)	I3,6	59,9	II4	I02	44,3	6,43	3,62	2,84	2,00)*
I9	I,58)×	2,I2)*	I,76)	I3,0	62,8	II4	I02	45,I	5,99	3,62	2,84	2,84)*
20	I,58)*	2,I2)×	I,76)	I3,3	65,6	II4	90,7	55,3	5,55	3,62	2,72	2,79)*
2I	I,59	2,I2)×	I,88	I4,6	63,7	II6	88,I	62,8	5,55	3,62	2,72	2,74)*
22	I,59	2,I2)×	2,00	I7,3	59,0	II6	86,8	64,6	5,38	3,34	2,36)*	2,69)*
23	I,60	I,88)×	I,88	I6,9	59,0	99,5	80,3	63,7	5,2I	3,34	2,00)*	2,64)*
24	I,60	I,76)*	I,88	I9,I	II4	I0I	77,8	64,6	5,04	3,34	I,64)*	2,60)*
25	I,6I	I,68)*	I,88	I9,I	93,5	I07	76,7	59,9	4,87	3,34	2,48)*	2,55)*
26	I,6I	2,00)×	I,88	I8,7	89,4	I06	77,8	6I,8	4,87	3,34	2,I2)*	2,50)*
27	I,62	I,88)×	I,88	I9,I	64,6	II2	79,0	59,0	I2,3	3,34	2,72)*	2,45)*
28	I,62	I,52)*	I,64	I8,7	68,6	II6	85,5	45,0	I3,0	3,34	2,84)*	2,40)*
29	I,63		I,64	I8,7	90,7	II6	89,4	48,2	I3,9	3,34	2,96)*	2,35)*
30	I,63		I5,5	I5,5	95,0	I20	89,4	47,4	I3,6	3,34	2,96)*	2,30)*
3I	I,64		60,8		98,0		88,I	46,7		3,34		2,25)*
I	I,74	I,67	2,I3	6,32	I3,8	II0	I24	79,4	26,I	6,36	3,24	2,78
II	I,57	I,97	I,5I	I2,9	40,4	II3	II4	50,2	II,5	3,90	3,00	2,49
III	I,6I	I,90	8,44	I7,8	8I,4	III	83,5	57,I	8,37	3,37	2,48	2,50
Средн.	I,64	I,84	4,I7	I2,3	43,I	III	I06	62,I	I5,3	4,50	2,9I	2,59
Наиб.	2,I0	2,I2	6I,8	20,0	I25	I27	I33	I02	40,4	I3,6	3,34	2,84
Наим.	I,54	I,40	I,I6	3,34	I3,3	86,8	59,0	39,7	4,87	3,34	I,64	I,76

Средний годовой 30,6. Наибольший I33 9,I4/УП. Наименьший I,I6 I3-I6/III.

Обеспеченные расходы: II4; 59,9; 5,2I; 2,36; I,55.

37.* р.ЧУ – с.МИЛЯФАН

W = 0,66 км^3; M = I,33 л/сек.км^2; h = 42 мм; F = I5800 км^2

Число	I	II	III	IУ	У	УI	УII	УIII	IX	X	XI	XII
I	22,6	I5,6	I5,6	62,I	25,0	27,6	24,3	I5,0	I3,5	I6,5	I9,0	I8,I
2	22,6	I8,0	I5,6	30,9	25,9	24,3	3I,0	I8,I	I2,7	I7,3	I9,8	I8,I
3	24,2	I8,0	I5,6	I9,4	2I,0	25,I	44,6	26,8	I2,3	I7,3	I9,8	I8,I
4	22,6	I8,0	I5,6	20,2	I8,0	28,4	47,5	33,I	II,5	I7,3	I9,8	I8,I
5	22,6	I8,0	I5,2	I9,4	I5,2	28,4	32,7	30,4	II,9	I6,5	I8,I	I8,I
6	2I,0	I8,0	I4,8	20,2	I6,0	24,3	29,3	25,0	I2,3	I5,7	I8,I	I8,I
7	20,2	I8,0	I4,8	20,2	I9,4	20,5	30,I	I9,8	I2,3	I6,5	I8,I	I8,I
8	I9,4	I8,0	I4,8	22,6	I6,7	I9,7	30,I	50,0	I2,3	I5,7	I6,5	I8,I
9	I8,0	I8,0	I4,8	22,6	I6,0	I7,8	32,7	65,0	I3,5	I5,0	I6,5	I8,I
I0	I9,4	I8,0	I5,2	I6,7	I5,6	I9,7	33,6	47,0	I3,5	I5,7	I6,5	I9,8
II	20,2	I8,7	I5,6	I6,0	I4,8	3I,0	30,I	4I,3	I3,5	I7,3	I8,I	I9,8
I2	20,2	22,6	I5,6	I7,4	I4,8	5I,4	26,8	42,3	I3,5	I7,3	I6,5	I9,0
I3	2I,0	2I,0	I4,8	23,4	I4,4	27,6	29,3	34,0	I3,5	I4,2	I5,0	I9,0
I4	20,2	I8,7	I4,8	I8,0	I5,2	26,0	34,5	26,8	I4,2	I3,5	I5,7	I9,0
I5	20,2	I8,7	I4,8	I7,4	I5,6	26,0	3I,8	26,8	I5,0	I4,2	I6,5	I8,I
I6	I8,0	I9,4	I4,8	20,2	I5,2	26,8	3I,8	25,9	I2,7	I4,2	I5,0	I8,I
I7	I8,7	I9,4	I4,8	20,2	I5,2	23,5	36,3	I9,8	I2,3	I6,5	I5,0	I8,I
I8	I9,4	I8,0	I4,8	I8,7	I6,0	22,0	36,3	I4,2	I2,7	I7,3	I9,0	I6,5
I9	I9,4	I6,7	I4,8	I9,4	32,7	2I,2	35,4	II,5	I5,0	I7,3	2I,5	I8,I
20	I9,4	I6,7	I4,8	I8,0	38,8	22,7	44,2	II,I	I5,7	I9,0	I9,8	I6,5
2I	I8,0	I6,7	I5,6	I6,0	47,6	23,5	42,3	I2,7	I5,7	I9,8	I9,0	I6,5
22	I6,7	I6,7	2I,0	23,4	34,4	26,8	39,4	I5,7	I5,0	I9,I	I8,I	I6,5
23	I8,0	I8,0	22,6	43,2	5I,2	28,4	39,4	I9,0	I5,7	I7,3	I7,3	I6,5
24	I8,0	I6,7	2I,0	24,2	62,I	22,0	26,8	I9,8	I6,5	I7,3	20,6	I6,5
25	I8,0	I6,0	22,6	I8,0	55,4	I9,7	2I,5	I8,I	I6,5	I6,5	I8,I	I6,5
26	I9,4	I6,0	35,3	I7,4	36,3	20,5	22,4	I5,7	I6,5	I6,5	I6,5	I6,5
27	I8,7	I6,0	27,5	I9,4	34,5	26,8	22,4	I8,I	I6,5	I6,5	I6,5	I6,5
28	I8,0	I6,0	20,2	3I,8	22,0	37,2	I8,I	I9,8	I7,3	I8,I	I8,I	I6,5
29	I8,0		I8,7	28,4	I8,4	35,4	I6,5	I4,2	I7,3	I8,I	I9,8	I5,7
30	I8,0		I9,4	25,9	I7,8	22,7	I8,I	I2,3	I5,7	I8,I	I8,I	I5,7
3I	I6,7		5I,2		22,7		I6,5	I2,7		I8,I		I5,0
I	2I,3	I7,8	I5,2	25,4	I8,9	23,6	33,6	33,0	I2,8	I6,4	I8,2	I8,3
II	I9,7	I9,0	I5,0	I8,9	I9,3	27,8	33,6	25,4	I3,8	I6,I	I7,2	I8,2
III	I8,0	I6,5	25,0	24,8	36,6	26,3	26,8	I6,2	I6,3	I7,7	I8,2	I6,2
Средн.	I9,6	I7,8	I8,6	23,0	25,3	25,9	30,8	24,6	I4,3	I6,7	I7,9	I7,5
Наиб.	24,2	22,6	57,5	65,0	85,I	56,4	54,4	70,0	I8,I	23,2	2I,5	20,6
Наим.	I6,0	I5,6	I4,8	I4,8	I4,0	I6,5	I6,5	I0,5	II,I	I2,7	I4,2	I5,0

Средний годовой 2I,0. Наибольший 85,I 24/У. Наименьший I0,5 I9/УШ.

Обеспеченные расходы: 34,4; 22,6; I8,I; I6,5; I2,7.

39.* р.ЧУ – пос.НИЖНЕ-ЧУЙСКИЙ

W = I,8 км^3; M = 2,65 л/сек.км^2; h = 83 мм; F = 2I000 км^2

Число	I	II	III	IУ	У	УI	УII	УIII	IX	X	XI	XII
I	69,8	79,I	78,2	97,4	75,7	29,0	I6,5	I7,5	28,4	52,5	77,7	76,8
2	72,3	77,4	74,0	I00	83,4	26,I	I7,I	I7,I	32,9	50,4	79,4	72,6
3	75,7	79,I	74,0	76,6	72,3	26,I	20,7	I6,8	34,4	45,I	7I,8	76,0
4	80,0	72,3	77,4	86,0	63,9	24,4	25,6	I6,5	35,5	43,8	63,7	70,2
5	68,0	72,3	77,4	82,5	57,5	23,4	25,6	25,6	29,9	45,I	68,5	74,3
6	68,0	72,3	74,0	82,5	5I,5	2I,3	I9,2	25,2	3I,4	45,7	69,3	72,6
7	67,2	72,3	72,3	8I,6	5I,5	20,8	I6,8	23,5	29,9	45,7	73,5	75,I
8	64,7	70,6	7I,4	87,7	48,0	2I,8	I5,8	40,6	27,0	55,4	76,0	74,3
9	75,7	74,0	69,8	86,0	40,6	2I,8	I5,I	83,8	25,2	50,4	7I,0	75,I
I0	80,0	8I,6	69,8	76,6	35,9	I8,9	I4,8	74,2	25,2	5I,8	76,0	7I,8
II	77,4	77,4	72,3	69,8	35,9	2I,8	I4,8	56,2	25,2	5I,I	72,6	75,I
I2	84,2	86,8	73,2	69,8	29,0	35,9	I4,8	56,9	23,9	5I,I	75,I	7I,8
I3	80,0	94,7	72,3	77,4	23,9	37,7	I4,4	43,I	26,I	57,6	72,6	75,I
I4	82,5	8I,6	68,9	78,2	26,I	2I,I	I4,4	47,0	24,7	64,9	7I,8	74,3
I5	8I,6	80,8	65,5	64,7	26,I	2I,4	I4,8	40,6	27,5	58,3	7I,8	73,5
I6	82,5	82,5	67,2	58,3	27,2	20,3	I4,8	36,6	27,0	57,6	73,5	72,6
I7	8I,6	85,I	67,2	68,0	29,0	I9,2	I5,I	36,6	28,4	55,4	64,5	76,8
I8	80,8	82,5	68,0	64,7	26,7	I7,I	I6,I	3I,4	27,5	5I,8	62,I	73,5
I9	84,2	80,8	62,3	66,4	33,6	I6,5	I6,8	25,2	33,9	5I,I	7I,0	68,5
20	77,4	79,I	68,0	56,0	45,2	I6,I	23,5	22,6	5I,I	59,8	70,2	7I,8
2I	8I,6×	77,4	78,2	48,6	5I,5	I6,I	3I,9	2I,4	33,4	68,7	66,9	75,I
22	8I,6×	80,8	97,4	44,6	43,2	I6,I	29,4	2I,4	36,6	74,2	75,I	72,6
23	79,I×	78,2	I08	78,2	52,2	I7,I	35,5	28,9	40,0	78,2	70,2	73,5
24	80,8	80,0	97,4	80,0	84,2	I6,5	40,0	30,4	38,3	77,4	7I,8	76,0
25	80,8	77,4	86,8	65,5	70,6	I6,5	23,9	34,4	39,4	74,2	75,I	72,6
26	82,5	77,4	99,I	56,0	57,5	I6,I	22,6	28,9	4I,9	69,4	7I,8	66,9
27	80,8	75,7	I07	56,8	47,3	I5,8	2I,I	29,9	43,8	73,4	73,5	75,I
28	82,5	80,8	92,I	70,6	37,7	I7,I	20,3	32,9	43,I	75,8	75,I	66,9
29	80,0		87,7	79,I	29,0	20,7	I8,5	32,9	47,7	75,I	76,8	75,I
30	80,0		84,2	73,2	27,2	I8,5	I8,2	30,9	49,7	75,I	80,3	7I,8
3I	76,6		86,7		25,0		I8,2	26,I		77,7		76,8
I	72,4	75,I	73,8	85,7	58,0	23,4	I8,7	34,I	30,0	48,6	72,7	73,9
II	8I,2	83,I	68,5	67,3	30,3	22,7	I6,0	39,6	29,5	55,9	70,5	73,3
III	80,6	78,5	93,2	65,3	47,8	I7,0	25,4	28,9	4I,4	74,5	73,7	72,9
Средн.	78,2	78,9	79,0	72,8	45,4	2I,0	20,2	34,0	33,6	60,I	72,3	73,4
Наиб.	88,6	I0I	I2I	II3	95,6	50,0	75,0	87,8	68,7	80,6	85,5	83,8
Наим.	56,0	58,3	49,3	4I,9	2I,3	I5,I	I4,I	I6,I	23,0	35,5	59,I	62,9

Средний годовой 55,7. Наибольший I2I 23/III. Наименьший I4,I I2-I5/УП.

Обеспеченные расходы: 82,5; 76,0; 67,2; 30,4; I5,8.

45. р.КАРАКУДЖУР – с.САРЫБУЛАК

$W = 0{,}29$ км^3; $M = 7{,}34$ л/сек.км^2; $h = 231$ мм; $F = 1240$ км^2

Число	I	II	III	IУ	У	УI	УII	УIII	IX	X	XI	XII
I	6,50)×	5,70	4,59)	4,08	5,I0	I8,9	I8,4	I3,7	I5,5	6,I0	4,20	3,84)*
2	6,I0)	5,40	4,67)	4,08	7,30	I8,4	I7,5	I5,5	I5,I	6,I0	4,20×	3,96)*
3	6,50)×	5,I0	4,76)	4,08	I0,9	I7,5	20,4	I4,6	I4,6	6,I0	4,08×	3,72)*
4	5,70)×	5,I0	4,84)	4,50	I5,5	I7,0	I3,7	I5,5	I3,7	6,I0	4,08	3,60)*
5	5,70)*	5,I0	4,93)	4,80	I2,8	9,08	I0,5	I3,7	II,8	6,I0	4,08	3,60)*
6	5,40)×	5,I0	5,0I)	5,I0	8,I6	I0,9	I2,3	I2,8	II,8	6,I0	4,08	3,60)*
7	5,40)	5,40	5,I0)	4,50	5,70	I2,8	I2,8	I3,2	II,8	5,70	4,08	3,60)*
8	6,I0)×	5,I0	5,I0)	4,50	5,I0	II,8	I8,4	I8,4	II,8	5,70	4,08	3,60)*
9	4,50)×	5,70	5,I0)	4,08	4,80	II,8	22,3	I6,5	I0,9	5,70	4,08	3,84)
I0	3,84)	5,I0	4,50)	3,84	4,80	2I,3	I5,5	I5,5	I0,9	5,40	4,08	3,84)
II	4,20)	5,I0	4,50)	4,20	5,I0	22,3	II,4	I8,4	I0,9	5,40	4,08	3,84)
I2	4,50)	5,40	4,50)	7,30	4,50	I6,5	I2,8	I7,5	I0,9	5,40	4,08	3,84)
I3	5,I0)	5,I0	4,50)	6,50	5,I0	I3,2	I3,7	I5,5	I0,9	5,40	4,08	3,96)
I4	5,70)	5,40	4,80)	5,70	4,80	I8,0	I2,8	I4,6	I0,9	5,40	4,08	4,08)
I5	5,I0)	5,40)	5,I0)	9,08	6,50	I7,5	I3,7	I4,I	I2,8	5,40	4,08	3,96)
I6	5,40)	5,I0)	5,40)	II,8	I0,5	I0,9	I6,5	I3,2	I0,9	5,40	4,08*	4,08)
I7	6,50)	5,40)	4,50)	I0,0	I9,4	8,I6	20,8	I2,8	9,08	5,40	4,08*	3,84)
I8	6,50	5,70)	4,50)	7,30	32,4	7,30	20,4	I3,7	9,54	5,40	4,08*	3,72)×
I9	6,50	5,70)	4,50)	6,I0	39,7	7,30	27,8	I4,6	9,08	5,I0	4,08)*	3,60)*
20	6,50	5,70)	4,08)	5,70	38,4	I0,0	3I,2	I5,5	8,I6	5,I0	4,08)*	3,60)*
2I	6,50	5,70)	4,20)	5,70	3I,2	I9,4	I9,4	I6,5	8,I6	5,I0	4,08)*	3,84)*
22	6,50	5,68)	4,50)	I3,7	39,7	23,4	I9,4	I6,0	7,30	5,I0	4,08)*	3,96)*
23	6,50	5,66)	5,40)	6,50	33,0	I6,0	I8,4	I6,5	7,30	5,I0	4,08)*	3,84)*
24	6,50	5,63)	5,70)	5,40	I3,2	I8,4	I6,0	I5,5	7,30	4,50×	3,84)*	4,08)*
25	6,50	5,6I)	5,I0)	5,I0	I4,6	26,6	I4,6	I5,5	7,30	4,50×	3,72)*	4,08)×
26	6,50	5,59)	5,I0	8,I6	I5,I	28,9	I6,0	I5,5	7,30	4,50×	3,84)*	4,20)
27	6,50	5,04)	4,50	II,8	II,4	26,6	I6,5	I4,6	6,90	4,50	3,84)*	4,08)
28	6,50	4,50)	4,50	8,I6	I2,8	2I,3	I5,5	I3,7	6,90	4,80	3,72)*	4,08)
29	6,50		4,50	6,50	I3,7	20,4	I5,5	I4,I	6,50	4,50	3,84)*	4,50)
30	5,70		4,50	5,I0	I2,3	I8,4	I5,5	I5,I	6,50	4,50×	3,84)*	4,50)*
3I	5,70		4,08		I7,5		I3,7	I5,I		4,50		4,20)*
I	5,57	5,28	4,86	4,36	8,02	I4,9	I6,2	I4,9	I2,8	5,9I	4,I0	3,72
II	5,60	5,40	4,64	?,37	I6,6	I3,I	I8,I	I5,0	I0,3	5,34	4,08	3,85
III	6,35	5,43	4,73	7,6I	I9,4	2I,9	I6,4	I5,3	7,I5	4,69	3,89	4,I2
Средн.	5,86	5,36	4,74	6,45	I4,8	I6,7	I6,9	I5,I	I0,I	5,29	4,02	3,9I
Наиб.	7,30	6,I0	5,70	I6,5	69,8	33,6	39,0	I9,9	I7,5	6,I0	4,50	4,50
Наим.	3,60	4,50	4,08	3,84	4,20	6,90	9,54	II,8	6,50	4,08	3,72	3,50

Средний годовой 9,I0. Наибольший 69,8 23/У. Наименьший 3,50 7,8,20/XII.

Обеспеченные расходы: I8,4; I3,2; 6,I0; 4,50; 3,72.

47. р.КОЧКОР – с.КОЧКОРКА

$W = 0{,}47$ км^3; $M = 5{,}7I$ л/сек.км^2; $h = I80$мм; $F = 2590$ км^2

Число	I	II	III	IУ	У	УI	УII	УIII	IX	X	XI	XII
I	I2,3	II,5	II,2	I0,0	9,I0	20,4	26,0	I9,4	20,0	I3,5	I2,3	I3,2
2	I2,3	II,5	II,5	I0,0	9,I0	25,6	23,6	2I,8	I9,4	I3,5	I2,3	I3,2
3	I2,3	II,5	II,2	I0,0	9,I0	24,2	24,8	29,6	I8,8	I3,5	I2,3	I2,9
4	II,9	II,2	II,2	9,70	9,I0	22,7	20,6	30,8	I8,8	I3,2	I2,3	I2,6
5	II,9	II,5	II,5	I0,3	9,I0	2I,3	I8,2	27,2	I8,2	I3,2	I2,3	I2,6
6	II,9	II,2	II,5	I0,0	9,I0	I9,8	I8,8	27,2	I7,6	I3,2	I2,3	I2,3
7	II,5	II,5	II,5	9,70	9,I0	I8,4	I5,8	29,0	I7,0	I3,2	I2,6	I3,2
8	II,5	II,5	II,5	I0,0	9,I0	I7,0	I5,0	38,3	I6,6	I3,2	I2,6	I3,2
9	II,5	II,5	II,5	9,70	9,40	I5,5	I5,0	35,6	I6,6	I3,2	I2,6	I2,6
I0	II,5	II,5	II,5	9,40	9,70	I4,I	I3,8	34,7	I6,6	I3,2	I2,6	I3,2
II	II,5	II,5	II,5	9,70	9,70	2I,8	I3,2	37,4	I6,6	I3,2	I2,6	I3,2
I2	II,2	II,5	II,2	9,40	9,70	20,0	I3,2	34,7	I6,6	I3,2	I2,3	I3,2
I3	II,5	II,5	I0,6	9,40	9,70	I3,8	I2,9	29,6	I6,2	I3,2	I2,3	I3,8
I4	II,5	II,2	I0,3	9,40	I0,0	II,7	I3,2	27,2	I6,2	I3,2	I2,3	I3,8
I5	II,2	II,5	I0,3	I0,0	I0,0	I2,3	I3,5	26,0	I5,8	I2,9	I2,3	I3,8
I6	II,2	II,5	I0,3	9,70	I0,0	I2,0	I3,8	24,8	I5,4	I2,3	I2,3	I3,8
I7	II,2	II,5	I0,3	9,70	I0,0	II,4	I3,8	23,6	I4,7	I2,0	I2,6	I3,5
I8	II,2	II,5	I0,3	9,70	I2,3	II,I	I7,0	2I,8	I4,7	II,7	I2,6	I3,5
I9	II,2	II,5	I0,3	9,40	25,0	II,I	23,0	2I,8	I4,I	II,7	I2,3	I3,5
20	II,2	II,5	I0,3	9,I0	37,I	II,I	26,6	22,4	I3,8	II,7	I2,3	I3,2
2I	II,2	II,5	I0,9	II,5	46,4	I0,8	24,8	2I,2	I3,8	II,7	I2,3	I3,2
22	I0,9	II,5	I0,9	I0,9	47,3	I4,I	27,8	20,0	I3,5	II,7	I2,3	I3,2
23	I0,9	II,5	I0,9	I0,3	67,5	I7,6	28,4	I8,8	I3,8	II,7	I2,0	I3,2
24	II,5	II,5	I0,9	9,70	27,6	I8,8	22,4	I8,2	I3,5	II,7	I2,3	I3,2
25	II,5	II,5	I0,9	9,70	I6,5	I8,2	I9,4	I8,2	I3,5	I2,0	I2,6	I3,2
26	II,5	II,5	I0,9	9,40	I7,6	26,0	I9,4	I7,6	I3,5	I2,0	I2,9	I3,2
27	II,5	II,5	I0,6	9,70	I5,4	38,3	20,6	I7,6	I3,2	I2,0	I3,2	I3,2
28	II,5	II,2	I0,3	9,70	I4,5	35,6	I9,4	I7,6	I3,2	II,7	I3,5	I3,5
29	II,5		I0,3	9,40	I3,6	29,6	I8,8	I7,6	I3,2	II,4	I3,5	I3,8
30	II,5		I0,3	9,70	I5,4	32,0	20,0	I8,8	I3,2	II,I	I3,2	I3,8
3I	II,5		I0,3		I9,3		20,0	I8,8		II,I		I3,5
I	II,9	II,4	II,4	9,88	9,I9	I9,9	I9,2	29,4	I8,0	I3,3	I2,4	I2,9
II	II,3	II,5	I0,5	9,55	I4,4	I3,6	I6,0	26,9	I5,4	I2,5	I2,4	I3,5
III	II,4	II,5	I0,7	I0,0	27,4	24,I	2I,9	I8,6	I3,4	II,6	I2,8	I3,7
Средн.	II,5	II,5	I0,9	9,80	I7,3	I9,2	I9,I	24,8	I5,6	I2,5	I2,5	I3,3
Наиб.	I2,7	II,5	II,5	I2,3	85,0	48,2	30,8	50,0	20,0	I3,8	I3,8	I3,8
Наим.	I0,9	II,2	I0,3	8,80	8,50	I0,5	I2,6	I7,0	I3,2	II,I	I2,0	I2,3

Средний годовой I4,8. Наибольший 85,0 23/У. Наименьший 8,50 7/У.

Обеспеченные расходы: 24,8; I6,5; I2,6; II,5; 9,40.

48. р.СУЕК – устье руч.ИЧКЕСАЙ

$W = 0{,}23$ км^3; $M = I5{,}2$ л/сек.км^2; $h = 479$ мм; $F = 470$ км^2

Число	I	II	III	IУ	У	УI	УII	УIII	IX	X	XI	XII
I	2,47)	2,49	2,65)×	2,33)	3,0I	3I,5	I8,4	II,5	8,70	4,I6	3,00	2,38)
2	2,47)	2,49	2,65)×	2,33)	3,28	29,5	I7,8	I2,0	8,30	3,92	3,00	2,37)
3	2,47)	2,4I	2,65)×	2,33)	3,64	22,7	I7,I	I6,0	7,90	3,92	3,00	2,36)
4	2,54)	2,4I	2,65)	2,33)	5,20	I5,I	I6,5	I5,0	7,I2	3,92	3,00	2,34)
5	2,82)	2,4I	2,65)	2,49)	5,60	I2,6	I5,8	I3,0	6,36	3,68	3,00	2,32)
6	2,85)	2,4I	2,65)	2,4I)	3,82	I7,I	I5,2	I3,0	6,36	3,68	3,00	2,3I)
7	2,88)	2,4I	2,65)	2,4I)	3,55	I8,4	I4,6	I6,5	6,36	3,68	3,00	2,30)
8	2,92)	2,49	2,65)	2,33)	3,I0	I7,I	I3,9	I9,8	6,36	3,68	3,00×	2,28)
9	2,95)	2,49	2,4I)	2,4I)	3,I9	2I,0	I3,3	I7,0	5,98	3,68	3,00	2,26)
I0	2,98)	2,49	2,33)	2,4I)	3,0I	29,5	I2,6	I5,0	5,60	3,44	3,00	2,25)
II	3,0I)	2,33	2,33)	2,49)	3,I0	27,8	I2,0	I6,0	5,60	3,44	3,00	2,I7)
I2	3,04	2,33)	2,33)	2,83	3,I9	I5,6	I4,0	I4,5	5,60	3,44	3,00	2,I0)
I3	3,08	2,33)	2,33)	2,65	3,9I	9,26	I3,5	I3,0	5,60	3,44	2,80	2,02)
I4	3,II	2,33)	2,49)	2,83	3,64	I4,I	I2,0	I2,0	5,60	3,20	2,80	2,04)
I5	3,I4	2,33)	2,65)	3,I0	3,9I	I3,I	I3,0	II,5	5,60	3,20	2,80	2,07)
I6	3,06	2,33)	2,57)	3,37	7,20	9,68	I4,0	II,I	5,I2	3,20	2,60×	2,09)
I7	2,98	2,33)	2,57)	2,9I	I5,I	6,00	I4,0	I0,7	5,I2	3,20	2,59×	2,I2)
I8	2,90	2,49)×	2,57)	3,I9	24,4	5,20	20,7	I0,3	5,I2	3,20	2,59×	2,I4)
I9	2,8I	2,66)×	2,49)	3,0I	42,4	5,20	I7,5	I0,3	4,88	3,20	2,56×	2,I6)
20	2,73	2,82)×	2,4I)	3,0I	52,5	I0,I	I5,0	I0,7	4,64	3,20	2,55×	2,I9)
2I	2,65	2,49)×	2,33)	3,46	49,9	I9,0	I4,0	I0,7	4,64	3,20	2,54*	2,2I)
22	2,4I	2,33)	2,33)	4,80	49,9	24,4	I4,5	I0,7	4,64	3,44*	2,52*	2,24)
23	2,33	2,33)	2,I5)	3,28	54,0	26,I	I3,5	9,90	4,64	3,00*	2,50)	2,26)
24	2,33	2,33)	2,I0)	3,0I	I6,I	23,5	I2,5	9,90	4,40	3,00*	2,49)	2,28)
25	2,33	2,49)	2,I0)	3,0I	I6,6	23,5	II,I	9,90	4,40	2,80*	2,48)	2,3I)
26	2,33	2,49)	2,I5)	3,28	I7,7	29,5	I2,5	9,50	4,40	2,80*	2,46)	2,33)
27	2,33	2,49)	2,33)	3,55	II,6	3I,5	I2,5	9,50	4,I6	2,80	2,44)	2,36)
28	2,33	2,49)	2,33)	3,37	I3,6	26,I	II,5	8,70	4,I6	3,00	2,43)	2,38)
29	2,33		2,33)	3,I9	2I,0	I9,0	II,I	8,70	4,I6	3,00	2,42)	2,40)
30	2,49		2,33)	3,0I	26,I	I8,4	I2,0	8,70	4,I6	3,00	2,40)	2,43)
3I	2,49		2,33)		3I,5		II,I	8,30		3,00*		2,43)
I	2,74	2,45	2,59	2,38	3,74	2I,4	I5,5	I4,9	6,90	3,78	3,00	2,32
II	2,99	2,43	2,47	2,94	I5,9	II,6	I4,6	I2,0	5,29	3,27	2,73	2,II
III	2,40	2,43	2,26	3,40	28,0	24,I	I2,4	9,50	4,38	3,00	2,47	2,33
Средн.	2,70	2,44	2,44	2,90	I6,3	I9,I	I4,I	I2,0	5,52	3,34	2,73	2,25
Наиб.	3,I4	2,82	2,74	5,20	88,0	52,5	23,4	20,7	9,I0	4,I6	3,00	2,43
Наим.	2,33	2,33	2,I0	2,I5	2,9I	5,20	I0,7	7,90	4,I6	2,80	2,40	2,02

Средний годовой 7,I5. Наибольший 88,0 22/У. Наименьший 2,02 I3/XII.

Обеспеченные расходы: I7,8; I0,7; 3,I9; 2,49; 2,I5.

50. р.ЧОН-КЕМИН – устье р.КАРАГАЙЛЫБУЛАК

$W = 0{,}55$ км^3; $M = I6{,}3$ л/сек.км^2; $h = 513$ мм; $F = 1070$ км^2

Число	I	II	III	IУ	У	УI	УII	УIII	IX	X	XI	XII
I	7,57)	6,39	6,38)	7,36)	II,7	29,I	35,6	38,9	39,6	I7,7	I2,9	9,00)
2	7,99)	6,42	6,38)	8,70)	II,0	28,4	37,0	38,9	39,6	I7,2	I2,9×	8,I4)
3	8,40)	6,45	7,I0)	9,30)	I2,5	20,7	35,0	39,6	38,9	I6,8	I2,9	8,I4)
4	7,62)	6,49	6,86)	7,62)	I6,8	I7,7	27,I	38,9	36,3	I6,8	I2,5	8,40)
5	7,88)	6,52)	6,62)	9,30)	I7,2	I5,8	22,9	35,6	33,0	I6,8	I2,5	8,I4)×
6	7,24)	6,56)	6,86)	6,86)	I4,I	I5,0	24,I	33,7	33,0	I5,8	I2,5	9,00)×
7	6,6I)	6,59)	6,86)	6,86)	II,0	I5,0	24,I	37,6	33,7	I6,3	I2,5	8,40)×
8	6,26)	6,62)	6,86)	5,72)	II,0	I5,8	29,I	46,3	32,3	I6,3	II,7×	8,40)
9	5,90)	6,66)	6,62)	6,38)	I0,6	I6,3	33,7	38,9	3I,7	I6,3	I2,5	8,70)
I0	5,90)	6,69)	6,62)	6,86)	9,30	3I,0	24,7	37,6	3I,7	I5,8	II,7	8,40)
II	5,I8)	6,72)	6,38)	I0,3)	7,88	39,6	2I,3	39,6	32,3	I5,8	II,3	8,40)
I2	5,24)	6,76)	6,38)	I2,I)	8,40	27,I	22,4	38,3	32,3	I5,8	I0,3	8,40)
I3	5,3I)	6,79)	6,62)	9,90)	II,0	20,7	24,7	37,0	3I,7	I5,8	I0,3×	8,40)
I4	5,37)	6,83)	5,90)	II,0)	I2,I	20,2	26,5	36,3	30,4	I5,4	I0,6	8,40)
I5	5,43)	6,86)	5,72)	20,7)	I2,9	22,9	28,4	36,3	29,I	I5,4	I0,3)×	8,40)
I6	5,50)	6,38)	5,90)	I5,0)	I5,4	I9,2	33,7	33,7	26,5	I5,0	I0,3)×	8,40)
I7	5,56)	5,90)	6,38)	I2,9)	24,I	I8,2	35,6	3I,7	25,3	I5,0	I0,3)×	8,40)
I8	5,62)	5,72)	6,38)	I0,6)	37,6	I8,2	4I,8	33,0	24,I	I4,5	9,90)×	8,I4)
I9	5,68)	5,54)	5,54)	8,I4)	42,6	I9,2	47,9	34,3	22,9	I4,5	9,60)×	8,I4)×
20	5,75)	6,I4)	6,I4)	7,88)	48,8	20,7	53,3	36,3	22,4	I4,5	I0,3)	7,36)×
2I	5,8I)	5,90)	6,I4)	I9,7)	43,3	34,3	38,3	38,3	2I,8	I4,I	9,90)	7,36)×
22	5,87)	5,72)	6,38)	I5,8	50,6	38,3	33,7	38,9	2I,3	I2,9×	9,90)	5,00)×
23	5,93)	6,38)	7,I0)	II,0	44,8	29,7	29,7	38,3	20,7	I2,5)×	9,90)	7,I0)×
24	6,00)	7,36)	7,I0)	9,60	20,2	3I,0	27,I	38,3	20,2	I2,9)×	9,00)×	7,I0)
25	6,06)	6,86)	6,86)	9,60	22,4	33,7	27,8	39,6	I9,7	I2,9)×	9,00)×	7,I0)
26	6,I2)	7,I0)	6,38)	I2,9	2I,8	44,0	33,0	38,3	I9,2	I3,3)×	9,60)×	8,I4)
27	6,I9)	5,90)	5,72)	I2,I	I8,2	53,3	33,0	38,3	I9,2	I3,7	I0,3)×	8,40)
28	6,25)	5,90)	5,54)×	II,0	I8,7	44,8	32,3	37,6	I9,2	I3,3	I0,3)	7,88)
29	6,28)		5,54)	II,0	2I,3	33,7	35,6	38,9	I8,7	I3,3	9,60)	6,62)×
30	6,32		5,90)	II,0	23,5	35,0	36,3	4I,I	I8,2	I2,9	9,00)	6,87)
3I	6,35		6,86)		27,8		37,0	40,3		I2,9		7,II)
I	7,I4	6,54	6,72	7,50	I2,5	20,5	29,3	38,6	35,0	I6,6	I2,5	8,47
II	5,46	6,36	6,I3	II,9	22,I	22,6	33,6	35,6	27,7	I5,2	I0,3	8,24
III	6,II	6,39	6,32	I2,4	28,4	37,8	33,I	38,9	I9,8	I3,2	9,65	7,I5
Средн.	6,23	6,43	6,39	I0,6	2I,2	27,0	32,0	37,8	27,5	I4,9	I0,8	7,93
Наиб.	8,40	7,36	7,I0	35,0	94,8	78,2	75,0	55,I	53,3	I8,2	I3,7	9,00
Наим.	5,I8	5,54	5,00	5,54	7,88	I4,5	20,2	29,7	I8,2	II,3	9,00	4,90

Средний годовой I7,4. Наибольший 94,8 22/У. Наименьший 4,90 22/XII.

Обеспеченные расходы: 38,3; 27,I; I2,9; 7,II; 5,54.

51.* р.ЧОН-КЕМИН – устье

W = 0,70 км³; M = 11,7 л/сек.км²; h = 369 мм; F = 1890 км²

Число	I	II	III	IУ	У	УI	УII	УIII	IX	X	XI	XII
I	10,2)×	8,87)*	7,73)*	9,18	14,0	38,1	45,1	43,6	46,7	20,7	15,3	12,2
2	10,2)×	8,87)×	7,73)*	10,2	13,7	41,3	45,1	45,1	45,1	20,7	15,3	12,2
3	10,2)×	8,56)×	7,47)*	10,2	13,7	33,8	47,4	44,4	46,7	20,7	14,8	12,2
4	9,49)*	8,87)	7,47)*	10,9	17,4	26,0	38,1	45,1	43,6	20,2	14,8	12,2
5	9,18)*	8,56)×	7,47)*	9,80	20,7	21,3	40,5	43,6	38,7	19,0	14,8	12,2
6	8,87)*	8,87)×	7,73)×	10,2	20,2	20,2	36,8	40,5	39,3	17,9	14,8	11,9)*
7	8,56)*	8,87)×	7,73)	10,9	14,0	21,8	36,2	45,9	38,1	17,9	14,8	11,5)*
8	8,25)*	8,56)	7,47)×	12,4	12,8	21,8	36,8	58,6	38,1	17,9	14,3	11,2
9	8,25)*	8,56)	7,47)	9,80	13,7	21,3	43,6	52,8	38,1	17,9	14,3	11,2
10	8,56)*	8,56)	7,21)*	11,1	12,5	35,6	36,2	45,1	38,1	17,9	14,3	10,8
11	8,56)*	8,25)	7,73)*	11,9	11,7	51,9	31,4	51,9	37,4	17,9	14,3	10,8
12	8,37)*	8,25	7,21)*	19,6	12,2	36,2	32,0	47,4	38,1	17,9	14,3	10,8
13	9,18)×	8,25	7,47)*	14,7	15,0	29,0	37,4	44,4	37,4	17,9	14,3	10,8
14	9,18)*	8,25	7,21)*	14,7	14,7	27,2	36,8	43,6	36,8	17,9	14,3	10,8
15	8,87)*	8,25	7,47)×	18,3	18,3	29,6	37,4	45,1	35,6	17,9	13,9	10,2)*
16	8,87)*	8,25	7,47	25,4	17,8	27,2	42,0	42,0	32,0	17,9	13,5)×	9,66)*
17	9,18)*	8,25	7,47	17,4	27,8	24,2	40,5	39,5	30,2	17,4	13,9	9,66)*
18	8,87)*	7,99)*	7,73	16,0	51,0	22,4	45,1	39,5	29,0	17,4	13,9	9,10)*
19	8,87)	8,25)×	7,73	14,0	59,6	26,0	54,7	42,8	28,4	17,4	13,9	9,10)*
20	8,56)*	8,25)*	7,73	12,8	73,8	26,0	63,8	45,1	27,2	17,4	13,9	9,10)*
21	8,56)*	8,25)×	9,49	15,0	65,9	39,9	48,2	45,9	27,2	17,4	13,9	8,88)*
22	8,56)*	8,25)	10,5	32,0	70,3	48,2	44,4	46,7	26,0	16,3	13,0)*	8,66)*
23	8,56)*	8,25)*	9,80	16,0	82,0	36,8	39,5	45,9	25,4	15,8	12,2)*	8,44)*
24	8,56)*	7,99)*	10,5	12,2	32,6	38,1	37,4	45,1	24,8	15,8	11,9)*	8,66)*
25	8,56)*	7,73)*	10,2	11,7	33,8	38,1	36,8	45,1	23,6	15,8	11,2)*	8,66)*
26	8,87)*	7,73)	10,9	16,0	35,6	49,1	39,9	45,1	23,6	15,8	10,8)*	8,66)*
27	8,56)*	7,73)	8,87	15,7	29,6	56,6	40,5	45,9	22,4	15,8	11,5)*	8,22)*
28	8,56)*	7,73)*	8,25	14,7	29,6	52,8	39,3	43,6	22,4	15,8	12,2)*	8,66)*
29	8,56)*		8,56	14,0	33,2	40,5	42,0	43,6	21,3	15,3	12,2)	8,66)*
30	8,25)*		8,87	12,8	33,2	43,6	43,6	47,4	20,7	15,3	12,2	8,66)*
31	8,25)*		8,87		38,1		43,6	46,7		15,3		8,66)*
I	9,18	8,72	7,55	10,5	15,3	28,1	40,6	46,5	41,2	19,1	14,8	11,8
II	8,90	8,22	7,52	16,5	30,2	30,0	42,1	44,1	33,2	17,7	14,0	10,0
III	8,53	7,96	9,53	16,0	44,0	44,4	41,4	45,5	23,7	15,9	12,1	8,62
Средн.	8,86	8,32	8,24	14,3	30,3	34,2	41,4	45,4	32,7	17,5	13,6	10,1
Наиб.	10,2	9,18	11,6	40,5	116	70,3	79,5	71,4	54,7	20,7	15,3	12,2
Наим.	8,25	7,73	7,21	8,87	11,7	19,6	30,8	38,1	20,7	15,3	10,8	8,00

Средний годовой 22,1. Наибольший 116 23/У. Наименьший 7,21 10–17/III.

Обеспеченные расходы: 45,1; 36,8; 15,3; 9,49; 7,47.

52.* р.КИЧИ-КЕМИН – свх им.ИЛЬИЧА

W = 0,07 км³; M = 10,0 л/сек.км²; h = 315 мм; F = 215 км²

Число	I	II	III	IУ	У	УI	УII	УIII	IX	X	XI	XII
I	1,42)	1,02)	1,08)	1,83	2,39	3,90	2,95	2,80	2,95	2,02	1,60	1,30
2	1,42)	1,05)	1,21)	3,30	2,39	3,90	3,25	2,80	2,80	1,90	1,50	1,50
3	1,30)	1,08)	1,12)	3,30	2,52	3,41	3,57	2,80	2,80	1,90	1,50	1,50
4	1,30)	1,08)	1,12)	2,92	2,80	2,60	3,25	2,95	2,80	1,90	1,50	1,50
5	1,30)	1,05)	1,08)	3,30	2,80	2,52	3,10	3,10	2,80	1,90	1,50	1,40
6	1,12)	1,05)	1,08)	4,44	2,66	2,52	3,10	3,25	2,66	1,90	1,50	1,30
7	1,12)	1,05)	1,08)	3,68	2,39	2,52	2,95	3,74	2,66	1,90	1,50	1,50
8	1,05)	1,05)	1,08)	2,92	2,39	2,52	2,80	4,23	2,52	1,90	1,60	1,40
9	1,12)	1,08)	1,08	2,17	2,39	2,66	3,10	3,74	2,39	1,80	1,60	1,30
10	1,12)	1,12)	1,05	2,92	2,26	3,41	2,95	3,57	2,26	1,80	1,50	1,30
11	1,12)	1,12)	1,05	4,07	2,13	3,74	2,95	4,07	2,26	1,80	1,50	1,50
12	1,08)	1,12)	1,05)	2,26	2,13	3,25	2,95	3,74	2,26	1,90	1,50	1,30
13	1,08)	1,05)	1,05)	1,80	2,52	2,95	3,25	3,57	2,26	1,90	1,50	1,30
14	1,12)	1,12)	1,12)	2,52	2,80	2,95	2,95	3,57	2,26	1,80	1,50	1,30
15	1,12)	1,12)	1,08)	3,41	2,95	2,95	2,95	3,57	2,26	1,80	1,40)	1,30)
16	1,12)	1,12)	1,05)	2,13	3,10	2,80	2,95	3,41	2,26	1,80	1,50)	1,30)
17	1,21)	1,02)	1,21)	1,90	4,23	2,66	2,95	3,25	2,26	1,80	1,50)	1,30)
18	1,21)	1,12)	1,12	1,90	6,40	2,39	2,95	3,10	2,39	1,90	1,40)	1,30)
19	1,12)	1,12)	1,12	2,26	6,60	2,39	3,10	3,57	2,39	1,90	1,30)	1,30)
20	1,30)	1,12)	1,30	1,70	8,10	2,80	3,41	2,95	2,26	1,80	1,30)	1,30)
21	1,21)	1,21)	1,30	3,90	6,20	2,95	3,25	2,95	2,39	1,90	1,21)	1,30)
22	1,21)	1,05)	1,53	4,40	6,20	3,10	3,41	2,95	2,39	1,60)	1,21)	1,21)
23	1,30)	1,05)	2,17	2,39	5,08	2,95	3,57	2,95	2,39	1,70)	1,30)	1,30)
24	1,21)	1,05)	2,17	2,26	2,39	3,41	3,41	2,95	2,13	1,60	1,21)	1,30)
25	1,12)	1,05)	2,17	2,13	2,95	3,41	3,25	2,80	2,13	1,70	1,12)	1,21)
26	1,12)	1,02)	1,30	2,52	3,74	3,57	3,10	2,95	2,13	1,70	1,21)	1,08)
27	1,12)	1,08)	1,21	2,66	2,80	3,41	3,10	3,25	2,02	1,70	1,30)	1,12)
28	1,12)	1,05)	1,00	2,52	2,80	3,25	2,95	2,95	2,02	1,60	1,50)	1,12)
29	1,05)		1,12	2,39	3,10	2,95	2,80	2,95	2,13	1,60	1,30	1,12)
30	1,05)		1,30	2,39	3,10	2,95	2,80	2,95	2,02	1,60	1,40)	1,12)
31	1,08)		2,17		3,57		2,80	2,95		1,50		1,12)
I	1,23	1,06	1,10	3,08	2,50	3,02	3,10	3,30	2,66	1,89	1,53	1,40
II	1,15	1,10	1,12	2,40	4,10	2,89	3,04	3,48	2,28	1,84	1,44	1,32
III	1,14	1,07	1,59	2,78	3,81	3,20	3,13	2,96	2,18	1,65	1,28	1,18
Средн.	1,17	1,08	1,28	2,74	3,48	3,03	3,09	3,24	2,38	1,79	1,42	1,30
Наиб.	1,53	1,42	3,68	8,34	11,1	5,80	4,73	4,90	2,95	2,02	1,70	1,50
Наим.	1,02	1,02	1,00	1,42	2,02	2,26	2,66	2,66	2,02	1,30	1,08	1,08

Средний годовой 2,17. Наибольший 11,1 18,20/У. Наименьший 1,00 28/III.

Обеспеченные расходы: 3,57; 2,95; 2,13; 1,30; 1,05.

53. р.КЫЗЫЛСУ – с.БАКАБУЛАК

W = 0,07 км³; M = 13,2 л/сек.км²; h = 386 мм; F = 171 км²

Число	I	II	III	IУ	У	УI	УII	УIII	IX	X	XI	XII
I	0,77)	0,76)	1,34)	1,05	3,40	2,42	3,94	4,40	3,40	1,94	1,20	1,34)
2	0,78)	0,76)	1,34)	1,78	3,50	2,57	4,30	3,10	3,62	1,94	1,20	1,05)
3	0,78)	0,76)	1,34)	1,94	3,50	2,91	3,94	3,30	3,40	1,78	0,90	1,05)
4	0,79)	0,76)	1,34)	2,10	3,62	2,72	3,77	3,30	3,40	1,78	1,05	1,20)
5	0,79)	0,63)	1,34)	1,94	3,62	1,88	3,45	3,30	3,19	1,78	1,34	1,05)
6	0,79)	0,63)	1,34)	1,94	3,40	1,88	3,45	4,50	2,98	1,78	1,34	1,20)
7	0,80)	0,63)	1,34)	2,79	3,10	1,88	3,30	4,50	2,98	1,78	1,34	1,05)
8	0,80)	0,76)	1,34)	2,25	3,30	1,88	3,30	5,28	2,98	1,63	1,34	1,05)
9	0,80)	1,34)	1,34)	1,94	3,10	2,41	3,45	5,28	2,98	1,63	1,34	1,05)
10	0,81)	1,34)	1,34)	2,42	3,30	3,14	3,94	5,55	2,60	1,63	1,34	1,05)
11	0,81)	0,90)	1,34)	2,98	2,80	3,77	3,94	5,55	2,60	1,94	1,34	1,05)
12	0,82)	0,90)	1,34)	2,10	3,40	3,94	4,12	5,55	2,60	1,78	1,34	1,05)
13	0,84)	1,05)	1,35)	2,10	3,40	3,94	3,85	5,55	2,60	1,78	1,34	1,05)
14	0,85)	0,76)	1,36)	2,10	3,50	3,60	3,73	5,55	2,60	1,78	1,34	1,05)
15	0,86)	1,05)	1,37)	2,25	3,73	4,12	3,73	5,55	2,60	1,78	1,05)	0,90)
16	0,88)	1,48)	1,38)	2,42	3,50	3,94	3,62	5,55	2,60	1,78	0,76)	0,90)
17	0,89)	1,34)	1,38)	2,25	3,85	3,77	3,62	4,96	2,60	1,63	1,05)	0,90)
18	0,90)	0,76)	1,39)	2,42	5,11	3,77	3,73	4,37	2,25	1,78	1,05)	0,93)
19	0,92)	1,05)	1,40)	1,94	4,31	3,60	4,10	3,78	2,25	1,63	0,76)	0,97)
20	0,93)	1,34)	1,34)	2,25	3,52	3,60	4,55	3,19	2,25	1,63	1,20	1,00)
21	0,94)	1,05)	1,78)	2,60	2,72	3,94	4,74	3,19	2,25	1,78	1,05)	1,04)
22	0,96)	0,90)	3,40	2,98	2,91	3,60	4,74	3,19	2,25	1,63)	1,34)	1,07)
23	0,97)	1,05)	2,10	3,00	3,50	3,60	5,11	3,19	2,25	1,48)	1,05)	1,11)
24	0,98)	0,90)	1,78	3,01	2,91	4,12	4,74	3,19	2,25	1,34	1,34)	1,14)
25	1,00)	1,05)	1,05	3,03	2,91	4,30	4,74	3,40	1,94	1,34	1,34)	1,18)
26	1,01)	1,20)	1,05	3,05	2,91	4,12	4,55	3,62	1,94	1,20	1,34)	1,21)
27	1,02)	1,20)	1,05)	3,07	2,91	3,77	4,55	3,62	1,94	1,34	1,34)	1,20)
28	1,04)	1,34)	0,76)	3,08	2,57	3,94	4,74	3,62	1,94	1,20	1,34)	1,18)
29	1,05)		0,76)	3,10	2,57	4,12	4,74	3,85	1,94	1,34	1,63)	1,16)
30	0,76)		1,20	2,90	2,42	4,12	4,55	3,62	1,94	1,63	1,05)	1,15)
31	0,90)		0,76		2,42		4,40	3,62		1,20		1,20)
I	0,79	0,84	1,34	2,02	3,38	2,37	3,68	4,25	3,15	1,77	1,24	1,11
II	0,87	1,06	1,36	2,28	3,71	3,80	4,00	4,96	2,50	1,75	1,12	0,98
III	0,97	1,09	1,43	2,98	2,80	3,96	4,69	3,46	2,06	1,41	1,28	1,15
Средн.	0,88	0,99	1,38	2,43	3,28	3,38	4,14	4,20	2,57	1,63	1,21	1,08
Наиб.	1,05	1,48	3,40	5,06	6,91	5,05	5,95	6,65	3,85	2,10	1,63	1,34
Наим.	0,76	0,63	0,50	0,90	2,15	1,88	3,16	2,98	1,94	1,05	0,76	0,90

Средний годовой 2,26. Наибольший 6,91 18/У. Наименьший 0,50 28,29,31/III.

Обеспеченные расходы: 4,30; 3,40; 1,94; 1,20; 0,76.

54. р.КАРАКОНЫЗ – с.КАРАКОНЫЗ

W = 0,08 км³; M = 5,43 л/сек.км²; h = 171 мм; F = 490 км²

Число	I	II	III	IУ	У	УI	УII	УIII	IX	X	XI	XII
I	0,80	0,80	0,80	6,11	11,3	4,76	2,00	1,40	0,95	0,95	0,95	0,80
2	0,80	0,80	1,25	7,04	10,7	4,76	2,15	1,40	0,95	0,95	0,95	0,80
3	0,80	0,80	1,25	6,11	10,7	4,76	2,85	1,40	0,95	0,95	0,95	0,80
4	0,80	0,80	0,95	5,42	11,3	4,76	2,33	1,55	0,95	0,95	0,95	0,80
5	0,80	0,65	0,95	6,58	11,0	4,33	2,15	1,40	0,95	0,95	0,95	0,80
6	0,80	0,80	0,95	9,06	9,58	3,89	2,00	1,55	0,95	0,95	0,95	0,80
7	0,80	0,80	0,95	9,32	8,54	3,46	2,00	2,00	0,95	0,95	0,95	0,80
8	0,80	0,80	0,80	8,28	8,02	3,46	1,85	3,68	0,95	0,95	1,10	0,95
9	0,80	0,80	1,10	7,27	7,50	3,46	1,85	2,33	0,80	0,95	0,95	1,10
10	0,95	0,80	0,80	8,02	7,50	3,25	2,00	2,00	0,80	0,95	0,95	1,10
11	1,10	0,80	1,10	10,7	7,50	3,89	2,00	1,85	0,80	1,10	1,10	0,95
12	1,10	1,10	1,10	9,32	8,80	3,68	2,00	1,85	0,80	1,25	0,95	0,95
13	1,10	0,95	0,95	6,58	9,84	3,46	2,00	1,70	0,80	1,10	0,95	0,95
14	0,95	1,10	0,80	8,80	10,4	3,46	1,85	1,70	0,80	1,10	0,95	0,95
15	0,80	1,25	0,95	11,3	10,7	3,46	1,85	1,55	0,80	0,95	0,80	1,10
16	0,80	1,40	0,95	10,1	9,84	3,46	1,70	1,40	0,80	0,95	0,80	0,95
17	0,80	1,25	1,40	7,50	11,3	3,25	1,70	1,40	0,80	0,95	0,80	0,80
18	0,80	0,80	1,70	9,06	10,4	3,03	1,70	1,40	1,25	1,10	0,80	0,65
19	0,80	1,25	1,70	7,76	9,84	2,68	2,15	1,40	1,70	1,10	0,80	0,65
20	0,80	1,10	2,33	7,50	9,32	2,68	2,15	1,40	1,40	1,10	0,80	0,65
21	0,80	1,10	2,68	11,0	7,04	2,50	2,00	1,25	1,10	1,25	0,80	0,65
22	0,80	1,10	4,54	12,8	6,11	2,33	2,00	1,25	1,10	1,10	0,65	0,80
23	0,80	0,95	3,89	11,0	8,80	2,33	2,33	1,25	1,10	1,10	0,65	0,80
24	0,80	0,80	3,89	10,4	7,04	2,33	2,00	1,10	0,95	1,10	0,65	1,10
25	0,80	0,80	3,89	10,1	6,34	2,33	1,70	1,10	0,95	1,10	0,65	1,10
26	0,80	0,80	4,54	10,7	6,34	2,33	1,70	1,10	0,95	1,10	0,80	0,95
27	0,80	1,10	3,46	12,8	6,11	2,15	1,25	1,10	0,95	0,95	0,95	0,80
28	0,80	0,95	3,46	11,3	5,65	2,00	1,70	1,10	0,95	0,95	1,10	0,95
29	0,80		3,46	11,6	5,19	2,15	1,70	0,95	0,95	0,95	0,95	0,80
30	0,80		3,46	11,6	5,19	2,00	1,40	0,95	0,95	0,95	0,80	0,80
31	0,80		4,76		4,76		1,40	0,95		0,95		0,80
I	0,82	0,78	0,98	7,32	9,61	4,09	2,12	1,87	0,92	0,95	0,96	0,88
II	0,90	1,10	1,30	8,86	9,79	3,30	1,91	1,56	1,00	1,07	0,88	0,86
III	0,80	0,95	3,82	11,3	6,23	2,24	1,80	1,10	1,00	1,05	0,80	0,87
Среди.	0,84	0,94	2,09	9,17	8,47	3,21	1,94	1,50	0,97	1,02	0,88	0,87
Наиб.	1,10	1,40	5,88	15,4	13,9	4,76	2,85	4,76	1,70	1,25	1,10	1,10
Наим.	0,65	0,65	0,65	4,76	4,76	2,00	1,40	0,95	0,80	0,95	0,65	0,65

Средний годовой 2,66. Наибольший 15,4 21/IУ. Наименьший 0,65 15/I(3), II(9), III(12), XI(7), XII(9), 31/XII.

Обеспеченные расходы: 9,06; 3,03; 1,10; 0,95; 0,80.

55. р.НАМСИ – ЛЕСНОЙ КОРДОН

W = 0,21 км³; M = 14,5 л/сек.км²; h = 457 мм; F = 457 км²

Число	I	II	III	IУ	У	УI	УП	УШ	IX	X	XI	XП
I	2,17	2,04)	I,00)	2,17	3,40	II,4	I4,0	I0,4	II,9	5,02	3,44	3,65
2	2,17	2,04)	I,80)	2,17	3,58	II,9	I3,4	I3,2	II,9	5,02	3,44	3,44
3	2,17	2,04)	I,90)	2,04	4,23	II,4	I4,0	I6,0	II,9	5,02	3,44	3,22
4	2,17)	2,04)	I,80)	2,17	5,27	9,I6	I3,4	I8,8	II,6	5,02	3,44	3,22
5	I,90)	2,17)	I,90)	2,45	6,30	6,70	I4,0	I7,0	I0,9	4,79	3,44	3,22
6	I,90)	2,17)	I,90)	2,3I	5,58	6,30	I3,4	I7,0	I0,9	4,33	3,22	3,22
7	I,90)	2,17	I,90)	2,45	4,48	6,70	I2,9	I7,0	I0,6	4,56	3,22	3,22
8	I,90)	2,04	I,90	2,74	4,23	7,90	I6,8	I9,4	I0,2	4,56	3,65	3,22
9	I,90)	2,17	I,90	2,45	4,23	I2,4	I7,5	I9,4	9,92	4,56	3,44	3,22
I0	2,04)	2,17	I,90	2,3I	4,00	I7,0	I4,7	I8,8	9,92	4,56	3,22	3,22
II	2,17)	2,17	I,90	2,60	4,00	2I,3	I3,4	20,7	9,92	5,02	3,22	3,0I
I2	2,17	2,17	I,80	3,06	4,23	I7,0	I3,4	I9,4	9,60	5,02	4,I0	3,0I
I3	2,17	2,04	I,80)	2,74	4,74	I4,I	I4,0	I8,2	9,60	5,02	4,I0	3,22
I4	2,17	2,17	I,80)	2,45	5,00	I2,4	I3,4	I7,0	9,32	5,02	3,65	3,0I
I5	2,17)	2,17	I,70)	3,40	5,90	I2,4	I3,4	I5,8	9,05	5,02	3,44	2,80
I6	2,17)	2,04	I,80)	3,06	7,I0	I3,0	I3,4	I4,3	9,05	5,02	2,80	2,80
I7	2,17)	2,04	I,80)	2,74	I0,0	I2,4	I5,4	I3,4	8,77	5,02	2,80	2,80
I8	2,17)	I,80)	I,90	2,74	I4,I	II,9	I9,8	I2,6	8,77	5,02	2,80	2,80
I9	2,17)	I,90)	I,90	2,60	I4,I	I2,4	I8,3	I2,3	8,50	4,79	3,0I	2,80)
20	2,17)	2,04)	2,04	2,60	I6,4	I3,5	20,5	I2,3	8,22	4,79	3,0I	2,59)
2I	I,90)	I,90	2,04	3,77	I6,4	I5,8	I7,5	II,9	8,22	4,79	2,80	2,80)
22	I,90)	I,90	2,04	4,00	I6,4	I6,4	I5,4	II,9	7,94	4,33	2,80)	2,80)
23	2,04)	I,90	2,I7	3,40	I7,0	I6,4	I5,4	II,9	7,67	4,33	2,59)	2,80)
24	2,17)	I,90	2,I7	3,06	II,0	I6,4	I5,4	II,9	7,40	4,33	2,38)	3,0I)
25	2,17)	I,90	2,I7	3,23	II,4	I6,8	I4,0	II,6	7,I2	4,33	2,80)	2,80)
26	2,17)	I,90	I,90	3,77	I0,0	I7,I	I3,4	I2,3	6,84	4,33	3,22)	2,80)
27	2,17)	I,90	I,90	3,77	7,90	I7,5	I3,4	I2,3	6,57	4,33	3,65)	2,80)
28	2,17)	I,90	I,90	3,58	7,50	I6,I	I2,3	II,9	6,03	4,33	3,88	2,80)
29	2,04)		I,90	3,58	7,I0	I4,0	II,8	II,9	5,78	4,I0	3,65	2,80)
30	2,17)		I,90	3,40	8,74	I4,7	I0,8	I2,3	5,52	3,65	3,65	2,80)
3I	2,17)		2,04		9,I6		I0,8	II,9		3,44		2,80)
I	2,02	2,II	I,87	2,33	4,53	I0,I	I4,4	I6,7	II,0	4,74	3,40	3,28
II	2,17	2,05	I,84	2,80	8,56	I4,0	I5,5	I5,6	9,08	4,97	3,29	2,88
III	2,I0	I,90	2,0I	3,56	II,I	I6,I	I3,7	I2,0	6,9I	4,2I	3,I4	2,82
Средн.	2,I0	2,03	I,9I	2,89	8,I8	I3,4	I4,5	I4,7	8,99	4,63	3,28	2,99
Наиб.	2,45	2,I7	2,3I	5,00	24,7	27,8	25,I	23,3	I2,3	5,27	4,56	3,65
Наим.	I,80	I,62	I,54	I,90	3,23	6,30	I0,0	9,60	5,27	3,44	2,I8	2,38

Средний годовой 6,63. Наибольший 27,8 II/УI. Наименьший I,54 2/III.

Обеспеченные расходы: I6,4; II,8; 4,I0; 2,3I; I,90.

56. р.КЕГАТЫ – ЛЕСНОЙ КОРДОН

W = 0,II км³; M = I3,8 л/сек.км²; h = 435 мм; F = 256 км²

Число	I	II	III	IУ	У	УI	УП	УШ	IX	X	XI	XП
I	I,47	I,2I	I,2I	I,I5	I,56	5,33	8,86	7,25	5,96	2,98	I,65	I,35
2	I,47	I,2I	I,09	I,2I	I,56	5,60	9,28	7,85	5,65	2,98	I,65	I,35
3	I,47	I,2I	I,09	I,2I	I,66	5,06	9,28	II,4	5,38	2,98	I,65	I,35
4	I,47	I,2I	I,09	I,38	I,75	4,25	8,44	I5,0	5,38	2,98	I,65	I,35
5	I,30	I,2I	I,04	I,38	I,84	3,23	8,02	I3,8	5,38	2,98	I,65	I,35
6	I,2I	I,2I	I,04	I,2I	I,84	3,23	8,02	I2,I	5,38	2,98	I,50	I,35
7	I,2I	I,2I	I,04	I,94	I,75	3,23	7,60	I2,5	5,I0	2,98	I,50	I,35
8	I,I5	I,2I	I,04	I,30	I,66	3,64	8,86	I5,0	4,83	2,98	I,50	I,35
9	I,I5	I,2I	I,04	I,2I	I,66	5,06	8,44	I6,8	4,83	2,98	I,50	I,35
I0	I,09	I,2I	I,04	I,2I	I,66	6,80	8,02	I5,9	4,83	2,80	I,35	I,35
II	I,09	I,2I	I,04	I,2I	I,66	9,70	7,60	I2,9	4,83	2,62	I,35	I,35
I2	I,09	I,2I	I,09	I,30	I,66	7,20	8,02	9,90	4,83	2,62	I,35	I,35
I3	I,09	I,2I	I,04	I,30	I,75	5,33	7,60	8,85	4,83	2,62	I,50	I,35
I4	I,09	I,2I	I,09	I,30	I,94	4,79	7,60	8,52	4,83	2,28	I,50	I,35
I5	I,09	I,2I	I,09	I,38	2,I8	5,06	7,60	8,I9	4,55	2,28	I,35	I,20
I6	I,09	I,2I	I,I5	I,38	2,33	5,06	7,20	7,86	4,28	2,I2	I,35	I,05
I7	I,09	I,2I	I,I5	I,38	3,23	4,25	7,60	7,20	4,28	2,I2	I,35	I,05
I8	I,09	I,2I	I,2I	I,38	6,00	4,25	I2,I	6,89	4,28	2,I2	I,35	0,90
I9	I,I5	I,2I	I,2I	I,38	6,40	4,52	I2,I	6,58	4,03	2,I2	I,35	0,90
20	I,I5	I,2I	I,2I	I,38	8,44	5,33	II,6	6,58	3,78	2,I2	I,35	0,90
2I	I,I5	I,2I	I,2I	I,75	7,60	8,44	II,6	6,27	3,78	2,I2	I,35	0,90
22	I,I5	I,2I	I,2I	I,94	6,40	8,44	II,8	6,27	3,57	I,96	I,35	0,90
23	I,I5	I,2I	I,2I	I,75	8,86	8,02	I2,0	5,96	3,57	I,96	I,35	0,90
24	I,I5	I,2I	I,2I	I,56	5,06	8,02	II,7	6,58	3,57	I,96	I,35	0,75
25	I,2I	I,2I	I,I5	I,56	4,79	9,28	II,3	5,96	3,57	I,96	I,35	0,75
26	I,2I	I,2I	I,09	I,66	4,52	I0,7	II,0	5,96	3,57	I,80	I,35	0,75
27	I,2I	I,2I	I,09	I,66	3,64	II,6	9,37	5,96	3,36	I,80	I,35	0,75
28	I,2I	I,2I	I,09	I,75	3,23	I0,7	8,75	5,96	3,36	I,80	I,35	0,75
29	I,2I		I,09	I,56	3,23	I0,2	8,I5	5,96	3,36	I,65	I,35	0,75
30	I,2I		I,09	I,56	3,64	9,70	7,55	5,65	3,I7	I,65	I,35	0,75
3I	I,2I		I,09		4,79		7,25	5,96		I,65		0,75
I	I,30	I,2I	I,07	I,32	I,69	4,54	8,48	I2,8	5,24	2,96	I,56	I,35
II	I,I0	I,2I	I,I3	I,34	3,56	5,55	8,90	8,35	4,45	2,30	I,38	I,I4
III	I,I9	I,2I	I,I4	I,68	5,07	9,5I	I0,0	6,04	3,49	I,85	I,35	0,79
Средн.	I,20	I,2I	I,II	I,44	3,49	6,53	9,I7	8,95	4,39	2,35	I,43	I,08
Наиб.	I,47	I,2I	I,2I	3,23	I3,5	I3,5	24,I	2I,0	5,96	3,I7	I,65	I,35
Наим.	I,09	I,2I	I,04	I,09	I,47	3,04	6,69	5,38	3,I7	I,50	I,35	0,75

Средний годовой 3,53. Наибольший 24,I 2I/УП. Наименьший 0,75 24-3I/XП.

Обеспеченные расходы: 8,86; 5,33; I,66; I,2I; 0,90.

57. р.ИССЫКАТА – с.ЮРЬЕВКА

W = 0,29 км³; M = I6,8 л/сек.км²; h = 529 мм; F = 546 км²

Число	I	II	III	IУ	У	УI	УП	УШ	IX	X	XI	XП
I	4,30	4,30	4,00	4,00	4,90	8,35	I3,3	22,0	2I,5	I0,4	7,26	5,94
2	4,30	4,30	4,00	4,00	4,90	8,88	I4,7	22,5	2I,5	I0,I	7,26	5,94
3	4,30	4,30	4,00	4,60	4,90	8,88	I6,I	26,2	2I,0	I0,I	7,48	5,94
4	4,30	4,30	4,00	4,60	4,90	8,35	I4,7	26,2	20,5	9,86	7,48	5,94
5	4,30	4,30	4,00	4,60	4,90	7,85	I4,7	25,7	I9,I	9,62	7,26	5,94
6	4,30	4,30	4,00	4,60	5,20	7,85	I4,7	23,5	I8,7	9,62	7,26	5,94
7	4,30	4,30	4,00	4,90	4,90	7,35	I4,0	24,I	I8,2	9,38	7,26	5,94
8	4,30	4,30	4,00	5,20	4,90	7,35	I4,7	3I,I	I7,8	9,I4	7,04	5,94
9	4,30	4,30	4,00	5,20	5,20	7,85	I4,0	25,I	I7,8	8,90	6,82	5,94
I0	4,30	4,00	4,00	5,20	4,90	9,40	I4,0	23,5	I7,8	8,66	6,82	5,94
II	4,30	4,00	4,00	5,20	4,90	II,2	I4,0	25,I	I7,8	8,66	6,82	5,94
I2	4,30	4,00	4,00	5,20	4,90	9,40	I4,0	23,0	I7,4	8,66	6,82	5,94
I3	4,30	4,00	4,00	5,20	4,90	8,35	I3,3	2I,5	I7,0	8,42	6,60	5,72
I4	4,30	4,00	3,75	5,20	5,20	8,35	I3,3	2I,0	I7,0	8,I8	6,60	5,94
I5	4,30	4,00	3,75	5,50	5,20	8,35	I4,0	20,5	I7,0	8,I8	6,38	5,72
I6	4,30	4,00	3,75	5,50	5,20	8,35	I4,7	20,0	I6,3	8,I8	6,I6	5,72
I7	4,30	4,00	3,75	5,20	6,I5	7,85	I4,0	20,5	I5,9	7,94	6,I6	5,72
I8	4,30	4,00	3,75	5,20	8,88	7,85	I8,4	I9,I	I4,6	8,I8	6,I6	5,72
I9	4,30	4,00	3,75	5,20	8,35	7,35	I9,3	I9,I	I4,3	7,94	6,I6	5,50
20	4,60	4,00	3,75	5,20	II,2	8,88	2I,I	I9,I	I3,4	8,I8	6,I6	5,50
2I	4,60	4,00	3,75	5,20	II,2	9,95	22,2	I9,I	I3,I	7,70	6,I6	5,50
22	4,60	4,00	4,00	4,90	II,2	II,9	29,8	I9,I	I2,8	7,70	5,94	5,50
23	4,30	4,00	4,30	4,90	I2,6	II,2	25,8	I9,I	I2,5	7,26	5,94	5,50
24	4,30	4,00	4,00	4,90	9,40	II,9	23,0	20,0	I2,2	7,48	5,94	5,50
25	4,30	4,00	4,00	4,90	9,40	II,9	I9,8	20,5	I2,0	7,48	5,94	5,50
26	4,30	4,00	4,00	4,90	8,88	I3,3	20,8	2I,0	II,7	7,26	5,94	5,50
27	4,30	4,00	4,00	4,90	8,35	I4,7	2I,8	22,0	II,4	7,26	5,94	5,50
28	4,30	4,00	4,00	4,90	7,85	I4,7	22,8	2I,5	II,I	7,26	5,94	5,50
29	4,30		4,00	4,90	7,35	I4,0	20,3	2I,5	II,I	7,26	5,94	5,50
30	4,30		4,00	4,90	7,35	I4,0	I9,7	2I,5	I0,6	7,26	5,94	5,28
3I	4,30		4,30		7,85		I9,I	2I,5		7,26		5,28
I	4,30	4,27	4,00	4,69	4,69	8,2I	I4,5	25,0	I9,4	9,58	7,I9	5,94
II	4,33	4,00	3,82	5,26	6,49	8,59	I5,6	20,9	I6,I	8,25	6,40	5,74
III	4,35	4,00	4,03	4,93	9,22	I2,8	22,3	20,6	II,8	7,38	5,96	5,54
Средн.	4,33	4,I0	3,95	4,96	6,96	9,85	I7,6	22,I	I5,8	8,37	6,52	5,7I
Наиб.	4,60	4,30	4,60	5,80	I6,I	I6,8	54,4	39,8	2I,5	I0,4	7,48	5,94
Наим.	4,30	4,00	3,75	4,00	4,60	7,35	I3,3	I9,I	I0,6	7,26	5,94	5,28

Средний годовой 9,I9. Наибольший 54,4 2I/УП. Наименьший 3,75 II,I3-22/III.

Обеспеченные расходы: 2I,0; I2,6; 6,60; 4,60; 4,00.

58. р.РГАЙТЫ – с.АКТАС

W = 0,04 км³; M = 2,84 л/сек.км²; h = 89 мм; F = 46I км²

Число	I	II	III	IУ	У	УI	УП	УШ	IX	X	XI	XП
I	0,70	0,57)	0,70)	4,87	4,2I	I,80	0,77	0,44	0,48	0,44	0,53	0,44
2	0,70	0,57)	0,78)	4,62	4,2I	I,80	0,85	0,44	0,48	0,44	0,53	0,48
3	0,70	0,57)	0,86)	5,28	3,87	I,80	I,05	0,44	0,44	0,44	0,53	0,53
4	0,66	0,57)	0,66)	4,2I	3,7I	I,80	0,85	0,53	0,44	0,44	0,53	0,53
5	0,57)	0,57)	0,66	3,54	3,54	I,69	0,77	0,78	0,44	0,44	0,53	0,53
6	0,57)	0,57)	0,66	4,92	3,87	I,57	0,6I	0,66	0,44	0,44	0,57	0,53
7	0,57)	0,6I)	0,6I	4,04	3,54	I,35	0,6I	I,2I	0,44	0,44	0,62	0,53
8	0,57)	0,6I)	0,66)	5,28	3,54	I,35	0,69	I,8I	0,44	0,44	0,62	0,53
9	0,57)	0,66)	0,66	3,7I	3,54	I,35	0,69	0,85	0,44	0,44	0,62	0,53
I0	0,57)	0,70	0,70	3,37	3,2I	I,35	0,69	0,72	0,44	0,44	0,57	0,57
II	0,57)	0,78	0,78	3,7I	2,90	I,57	0,6I	0,66	0,44	0,44	0,62	0,57
I2	0,6I)	I,II	0,78	3,54	2,75	I,57	0,45	0,62	0,44	0,53	0,57	0,57
I3	0,66	I,II	0,78)	3,2I	2,59	I,35	0,45	0,62	0,44	0,53	0,57	0,57
I4	0,6I	I,2I	0,78)	3,06	3,06	I,35	0,6I	0,53	0,44	0,53	0,62	0,57
I5	0,57)	2,54	0,86	3,2I	3,37	I,35	0,6I	0,53	0,44	0,48	0,62	0,57
I6	0,57)	I,2I	0,95	3,2I	2,59	I,35	0,6I	0,53	0,44	0,48	0,57)	0,57
I7	0,57)	I,2I	0,95	3,06	2,45	I,I5	0,53	0,53	0,48	0,48	0,53)	0,53
I8	0,6I)	I,II	I,52	3,2I	2,I8	I,I5	0,6I	0,48	0,48	0,53	0,48)	0,48
I9	0,6I)	I,03	I,72	2,59	I,9I	I,I5	0,77	0,44	0,53	0,57	0,48)	0,44)
20	0,57)	I,II	6,60	2,45	2,05	0,95	0,77	0,44	0,53	0,57	0,48)	0,44)
2I	0,57)	I,II	8,00	2,59	I,9I	0,95	0,95	0,44	0,48	0,62	0,53)	0,44)
22	0,6I)	I,II	I2,3	3,2I	2,05	0,85	I,46	0,44	0,48	0,62	0,44)	0,44)
23	0,6I)	I,II	6,50	3,54	3,37	0,85	I,33	0,44	0,48	0,53	0,44)	0,44)
24	0,66)	I,II	6,86	2,90	2,45	0,95	I,20	0,44	0,48	0,53	0,44)	0,45)
25	0,66)	I,II	6,95	2,75	2,05	0,85	I,08	0,44	0,44	0,53	0,44)	0,46)
26	0,66)	0,95	8,36	2,90	2,32	0,77	0,95	0,48	0,44	0,53	0,44)	0,47)
27	0,66)	0,95	6,38	4,04	2,I8	0,77	0,82	0,46	0,44	0,53	0,44	0,49)
28	0,6I)	0,78	5,52	4,2I	2,05	0,77	0,70	0,48	0,44	0,53	0,44	0,50)
29	0,6I)		5,03	4,2I	I,80	0,69	0,57	0,48	0,44	0,53	0,44	0,5I)
30	0,57)		4,54	4,2I	I,80	0,77	0,44	0,48	0,44	0,53	0,44	0,52)
3I	0,57)		4,58		I,80		0,44	0,48		0,53		0,53)
I	0,62	0,60	0,70	4,38	3,72	I,59	0,76	0,79	0,45	0,44	0,56	0,52
II	0,60	I,24	I,57	3,I2	2,58	I,29	0,60	0,54	0,47	0,5I	0,55	0,53
III	0,62	I,03	6,82	3,46	2,I6	0,82	0,90	0,46	0,46	0,55	0,45	0,48
Средн.	0,6I	0,95	3,I5	3,66	2,80	I,23	0,76	0,59	0,46	0,50	0,52	0,5I
Наиб.	0,70	3,99	I8,8	6,I8	5,I0	I,80	2,53	4,75	0,53	0,66	0,62	0,57
Наим.	0,57	0,57	0,57	2,32	I,80	0,69	0,4I	0,4I	0,44	0,44	0,44	0,44

Средний годовой I,3I. Наибольший I8,8 2I/III. Наименьший 0,4I 3I/УП, 2/УШ.

Обеспеченные расходы: 3,7I; I,35; 0,62; 0,53; 0,44.

79.* р.ТАЛАС – с.КАРАОЙ, в 2,6 км ниже устья р.УЧКОШОЙ
W = 0,61 км³; M = 7,96 л/сек.км²; h = 251 мм; F = 2450 км²

Число	I	II	III	IУ	У	УI	УII	УIII	IX	X	XI	XII
I	7,97)×	7,30)×	7,30)*	9,30	9,95	50,7	49,5	35,2	25,0	I3,0	I2,2	I2,2
2	7,86)×	7,30)×	7,30)*	9,30	9,95	48,2	52,I	42,I	25,0	I2,2	I2,2	I2,2
3	7,75)*	7,30)*	7,30)*	9,30	II,4	49,5	50,7	48,2	25,0	I2,2	I2,2	I2,2
4	7,63)*	8,20)×	7,30)*	9,30	I7,8	48,2	39,7	45,7	23,8	I2,2	II,4	I2,2
5	7,52)*	8,20)×	7,75)*	8,75	I2,2	39,7	38,5	37,4	23,I	I2,2	II,4	I2,2
6	7,4I)*	8,20)×	7,75)*	8,75	I5,8	36,3	42,I	35,2	20,6	I2,2	II,4	I2,2
7	7,30)*	8,20)×	7,75)×	9,30	I3,8	37,4	38,5	36,3	20,6	I2,2	I2,2	II,4
8	7,I9)*	8,20)×	7,75)×	9,30	I3,8	29,4	39,7	52,I	20,6	I2,2	I3,8	II,4
9	7,07)×	8,20)×	8,20)*	8,75	9,30	37,4	49,5	47,0	20,6	I2,2	I3,8	II,4
I0	6,96)×	8,20)×	8,20)×	8,20	9,30	44,5	43,3	42,I	20,6	I2,2	I4,8	II,4
II	6,85)×	8,20)	7,75)	7,30	I0,6	83,0	40,9	39,7	I9,7	I2,2	I4,8	II,4
I2	7,75)×	7,75)	7,75)	8,75	8,20	54,9	40,9	36,3	I9,7	I2,2	I4,8	I0,6
I3	7,75)×	7,30)	7,75)*	9,30	II,4	36,3	42,I	34,I	I9,7	I2,2	I4,8	I0,6
I4	7,75)*	7,30)	7,75)*	8,75	I3,8	32,I	38,5	32,I	I9,2	I2,2	I4,8	I0,6
I5	7,30)*	7,30)	7,75)*	9,30	I3,8	3I,2	40,9	29,4	I8,7	I2,2	I3,8	I0,6
I6	7,30)×	7,75)	7,75)*	I3,8	I5,8	29,4	43,3	28,5	I9,0	I2,2	I3,8	I0,6
I7	7,30)×	7,75)	7,75)*	II,4	I9,0	27,8	43,3	27,8	I9,0	I2,2	I3,0	I0,6)*
I8	7,30)×	7,30)	8,20)×	II,4	32,9	27,I	52,I	27,I	I9,5	I2,2	I3,0	9,95)*
I9	7,30)×	7,30)	7,30)	II,4	53,0	26,4	49,5	27,I	I9,2	I2,2	I3,0	9,95)*
20	7,30)×	8,20)	7,30)	II,4	58,5	3I,2	48,2	26,4	I9,0	I3,0	I3,0	9,95)*
2I	7,30)*	8,20)	7,30)	I3,8	64,2	44,5	48,2	27,I	I8,7	I3,0	I3,0)	9,95)*
22	7,I5)×	8,20)	8,75	I5,8	70,2	56,3	47,0	26,4	I8,7	I3,0	I2,2)	9,95)*
23	7,I5)×	8,20)×	8,20	I3,8	76,4	49,5	43,3	25,0	I8,3	I2,2	II,4)	9,30)*
24	7,I5)×	8,20)	8,20	8,20	36,2	54,9	38,5	25,0	I5,8	I2,2	I0,6)*	9,30)*
25	7,00)×	7,30)×	8,20	7,30	30,2	56,3	38,5	25,0	I5,8	I2,2	I0,6)*	9,30)*
26	7,00)×	7,30)×	8,75	8,75	26,7	65,7	39,7	25,7	I5,8	I2,2	I0,6)*	9,30)*
27	7,00)×	7,30)×	8,20	II,4	25,2	70,7	40,9	25,0	I4,8	I2,2	I0,6)*	9,30)*
28	7,00)×	7,30)*	8,20	9,95	25,4	67,4	36,3	25,0	I3,8	I2,2	I0,6)×	9,30)*
29	7,30)×		8,20	9,30	28,9	54,9	37,4	24,4	I3,8	I2,2	I0,6)×	9,30)*
30	7,30)×		8,20	9,30	30,9	49,5	36,3	25,0	I3,0	I2,2	II,4)×	9,30)*
3I	7,30)×		8,20		34,0		35,2	25,0		I2,2		9,30)*
I	7,47	7,93	7,66	9,02	I2,3	42,I	44,4	42,I	22,5	I2,3	I2,5	II,9
II	7,39	7,62	7,70	I0,3	23,7	37,9	44,0	30,8	I9,3	I2,3	I3,9	I0,5
III	7,I5	7,75	8,22	I0,8	40,8	57,0	40,I	25,3	I5,8	I2,3	II,2	9,40
Средн.	7,33	7,77	7,87	I0,0	26,I	45,7	42,7	32,5	I9,2	I2,3	I2,5	I0,6
Наиб.	7,97	8,75	9,95	23,6	99,6	95,5	60,9	60,9	25,0	I3,0	I5,8	I2,2
Наим.	6,85	7,30	7,I5	7,00	7,75	24,4	34,I	23,8	I3,0	II,4	I0,6	9,30

Средний годовой I9,5. Наибольший 99,6 23/У. Наименьший 6,85 II/I.

Обеспеченные расходы: 48,2; 27,I; I2,2; 8,75; 7,I9.

80.* р.ТАЛАС – с.ОРЛОВКА
W = 0,82 км³; M = 6,46 л/сек.км²; h = 203 мм; F = 4010 км²

Число	I	II	III	IУ	У	УI	УII	УIII	IX	X	XI	XII
I	23,5	20,9	I9,6	20,3	2I,5	65,8	45,4	30,2	23,7	I4,I	2I,4	25,2
2	22,8	20,9	I9,6)×	20,9	22,2	74,6	44,3	3I,I	23,7	I3,5	2I,4	26,0
3	23,5	20,9	I9,6	I7,7	22,2	57,5	46,4	37,I	22,9	I2,9	2I,4	26,0
4	I9,6)×	20,9	20,3	I7,7	24,I	48,6	4I,2	40,4	23,7	I3,5	2I,4	24,5
5	20,3)×	20,3	20,3	I6,7	27,5	42,2	33,4	39,3	23,7	I3,5	2I,4	24,5
6	20,9)	20,3	20,3	I6,I	28,3	32,5	3I,7	37,I	23,7	I3,5	2I,4	25,2
7	I9,6)×	20,3	20,3	I2,5	23,5	29,I	32,5	36,0	22,9	I3,5	22,9	25,2
8	I8,3)*	20,3	20,3	I0,5	I7,7	32,5	3I,7	35,0	22,9	I2,9	22,I	25,2
9	20,3)*	20,3	20,3	8,00	I4,6	38,2	32,5	37,I	2I,4	I3,5	22,I	24,5
I0	2I,5)	20,9	20,3	3,80	I4,I	48,6	32,5	40,4	I8,4	I3,5	22,I	24,5
II	2I,5)	20,9	20,3	3,80	I2,5	62,2	32,5	37,I	I7,8	I4,6	22,9	23,7
I2	22,2	24,9	20,3	5,50	II,5	75,8	33,4	33,I	I7,8	I5,8	24,5	23,7
I3	22,2	26,6	I9,6	9,50	I4,6	42,2	32,5	3I,I	I7,8	I7,I	24,5	23,7
I4	2I,5	26,6	20,3	7,50	20,3	34,4	32,5	29,4	I7,8	I6,5	25,2	24,5
I5	I9,6)×	24,9	20,3	7,50	I9,0	33,4	30,8	27,7	I8,4	I8,4	26,0	23,7
I6	I9,6)*	24,I	20,3	I0,0	I8,3	30,8	33,4	26,0	I8,4	I8,4	26,0	23,7
I7	I9,6)	23,5	20,3	I0,0	I9,0	27,5	38,2	24,5	I9,I	I9,I	26,8	22,9
I8	I9,6)	23,5	20,3	8,50	35,3	27,5	44,3	24,5	2I,4	I9,9	26,8	22,9
I9	20,3)	23,5	20,9	8,50	64,6	26,6	48,6	23,7	2I,4	I9,9	26,8	22,9
20	I8,3)*	23,5	20,9	5,50	69,6	30,8	47,5	22,9	20,6	2I,4	26,0	2I,4
2I	I7,7)*	22,8	2I,5	4,20	78,4	44,3	45,4	22,9	I9,9	22,I	26,8	2I,4
22	I8,3)*	22,8	29,I	I0,5	86,3	5I,9	46,4	23,7	I9,9	2I,4	26,0	22,I
23	I9,0)	22,2	24,I	I5,I	95,7	5I,9	45,4	23,7	2I,4	22,I	25,2	22,I
24	20,3)	22,2	25,8	I4,6	8I,I	48,6	38,2	22,9	I9,9	22,I	26,0	22,9
25	2I,5	22,2	27,5	I3,5	34,4	59,8	35,0	24,5	I7,I	22,I	24,5	22,9
26	2I,5	22,2	28,3	I9,6	29,I	69,6	37,I	24,5	I7,I	2I,4	24,5	22,9
27	2I,5	2I,5	23,5	22,2	27,5	74,6	35,0	24,5	I7,I	20,6	24,5	22,I
28	20,3×	20,3	22,8	24,I	25,8	68,3	32,I	23,7	I5,8	20,6	26,0	22,I
29	20,3		2I,5	2I,5	20,3	57,5	3I,I	23,7	I5,8	20,6	26,0	22,9
30	20,9		20,9	I9,6	24,9	47,5	3I,I	22,9	I4,6	2I,4	26,0	22,9
3I	20,3		I9,0		42,2		3I,I	23,7		2I,4		22,9
I	2I,0	20,6	20,I	I4,4	2I,6	47,0	37,2	36,4	22,7	I3,4	2I,8	25,I
II	20,4	24,2	20,4	7,63	28,5	39,I	37,4	28,0	I9,0	I6,I	25,6	23,3
III	20,I	22,I	24,0	I6,5	49,6	57,4	37,I	23,7	I7,9	2I,4	25,6	22,5
Средн.	20,5	22,3	2I,6	I2,8	33,7	47,8	37,2	29,2	I9,9	I7,6	24,3	23,6
Наиб.	23,5	30,8	32,5	24,9	97,0	97,0	48,6	4I,5	23,7	22,I	26,8	26,0
Наим.	I7,7	I9,6	I8,3	3,80	II,5	26,6	30,2	22,9	I4,I	I2,9	20,6	20,6

Средний годовой 25,9. Наибольший 97,0 23/У, I2/УI. Наименьший 3,80 I0,II, 22/IУ.

Обеспеченные расходы: 44,3; 27,5; 22,9; 20,3; 9,50.

81.* р.ТАЛАС – с.КИРОВСКОЕ
W = I,I3 км³; M = 4,5I л/сек.км²; h = I42 мм; F= 7940 км²

Число	I	II	III	IУ	У	УI	УII	УIII	IX	X	XI	XII
I	3I,7	28,8)	26,5	26,5	25,0	57,8	73,0	52,6	37,0	24,5	29,I	36,I
2	30,2	28,0)	25,0)*	25,0	25,8	60,8	74,3	54,7	37,0	23,8	29,I	36,I
3	28,8	28,8)	25,8)*	23,5	25,8	80,8	86,3	65,6	37,0	2I,5	28,3	35,3
4	27,2)*	28,0)	27,3	20,9	25,0	63,3	75,6	68,0	37,0	22,3	27,5	34,5
5	25,8)*	28,0	26,5)	2I,5	3I,3	52,6	6I,0	59,9	37,0	2I,5	27,5	34,5
6	26,5)×	28,0	27,3)	20,2	3I,9	40,4	58,9	53,7	34,5	22,3	28,3	33,7
7	28,0)*	28,0	27,3)	I8,4	29,5	37,0	58,9	52,6	34,5	23,0	3I,3	33,7
8	26,5)*	28,0	27,3)	I4,9	22,2	37,0	56,8	57,8	32,9	2I,5	30,6	33,7
9	27,3)*	28,0	28,0	I2,8	I5,5	44,I	58,9	65,6	32,I	2I,5	29,8	33,7
I0	28,0)*	28,0	26,5	9,98	I6,0	5I,6	57,8	58,9	30,6	2I,5	29,8	33,7
II	29,5)*	3I,3	27,3	9,98	I3,8	73,0	54,7	52,6	29,8	22,3	30,6	33,7
I2	30,3)	34,3	26,5	II,8	I2,8	I07	54,7	50,6	30,6	23,0	32,I	33,7
I3	3I,9	32,7	25,8)	I5,5	I6,0	65,6	54,7	46,5	29,I	24,5	32,I	33,7
I4	3I,3	37,9	25,0)*	II,8	22,2	48,6	50,6	44,I	29,I	23,8	33,7	35,3
I5	28,0)*	34,3	25,0)	I2,8	23,5	44,I	49,6	40,4	29,I	24,5	34,5	35,3
I6	28,0)*	32,7	25,8	I2,8	20,9	40,4	52,6	38,7	30,6	26,0	33,7	34,5
I7	28,0)*	29,5	26,5	I3,8	20,9	35,3	57,8	38,7	32,I	26,8	33,7	33,7)
I8	28,8)*	28,8	28,0	I2,8	29,5	33,7	63,3	38,7	3I,3	26,8	33,7	29,8)*
I9	28,0)*	28,0	29,5	I2,8	57,0	32,I	68,0	37,8	32,I	27,5	34,5	29,I)*
20	26,5)*	30,3	29,5	9,98	62,8	3I,3	66,8	37,0	3I,3	29,I	34,5	29,I)*
2I	26,5)*	30,3	29,5	9,I0	7I,2	4I,3	7I,8	37,0	30,6	30,6	35,3	29,I)*
22	25,8)*	29,5	4I,6	9,98	87,4	6I,0	70,5	37,0	30,6	30,6	34,5	32,I)*
23	26,5)*	28,0	34,3	20,9	I06	68,0	65,6	37,0	30,6	29,8	33,7	3I,3)*
24	28,0)*	28,0	34,3	I8,4	68,0	65,6	57,8	37,0	30,6	30,6	32,9	32,I)
25	28,8)	26,5	36,I	I6,0	40,4	73,0	54,7	37,0	27,5	29,8	32,I)	33,7
26	29,5)	28,0	37,9	I5,5	37,0	89,2	56,8	38,7	28,3	30,6	32,9)	32,I)
27	29,5)	28,0	3I,3	20,9	35,3	I07	56,8	38,7	27,5	30,6	35,3	30,6)*
28	28,0)*	28,0	29,5	28,0	32,I	I04	54,7	37,8	27,5	30,6	37,0	30,6)
29	28,0)*		27,3	25,8	29,I	95,0	52,6	37,0	26,0	30,6	37,0	30,6)*
30	28,8)		26,5	23,5	30,6	78,I	52,6	37,0	24,5	29,I	37,0	29,8)*
3I	28,0)×		26,5		38,7		53,7	37,8		29,I		30,6)
I	28,0	28,2	26,8	I9,4	24,8	54,5	66,2	58,9	35,0	22,3	29,I	34,5
II	29,0	32,0	26,9	I2,4	27,9	5I,I	57,3	42,5	30,5	25,4	33,3	32,8
III	27,9	28,3	32,3	I8,8	52,3	78,2	58,9	37,5	28,4	30,2	34,8	3I,I
Средн.	28,3	29,6	28,7	I6,9	35,6	6I,3	60,7	46,0	3I,3	26,I	32,4	32,8
Наиб.	3I,9	38,8	50,0	28,0	II0	I27	87,7	69,3	37,8	3I,3	37,0	36,I
Наим.	24,3	26,5	24,3	8,88	II,8	30,6	49,6	36,I	24,5	20,8	27,5	27,5

Средний годовой 35,8. Наибольший I27 I2/УI. Наименьший 8,88 2I,22/IУ.

Обеспеченные расходы: 63,3; 37,0; 30,6; 27,5; I2,8.

82.* р.ТАЛАС – с.ПОКРОВКА
W = – ; M = – ; h = – ; F = 8900 км²

Число	I	II	III	IУ	У	УI	УII	УIII	IX	X	XI	XII
I	–	–	–	–	20,2	54,5	66,8	43,6	25,9	2I,5	28,I	39,2
2	–	–	–	–	2I,6	60,7	64,0	43,6	27,0	2I,5	29,2	39,2
3	–	–	–	–	23,9	94,9	74,I	53,2	28,I	20,6	28,I	39,2
4	–	–	–	–	23,0	82,7	78,6	65,4	30,3	I9,7	28,I	39,2
5	–	–	–	–	22,3	54,5	58,4	58,4	30,3	I9,7	32,5	39,2
6	–)	–	–	–	23,0	34,6	53,2	52,0	30,3	I9,7	32,5	38,0
7	–)	–	–	–	2I,6	26,6	50,8	53,2	28,I	I9,7	34,7	36,9
8	–)	–	–	–	I8,2	28,4	48,4	50,8	28,I	I9,7	33,6	36,9
9	–)	–	–	–	I5,0	34,6	47,2	48,4	28,I	I9,7	32,5	38,0
I0	–)	–	–	–	II,9	54,5	46,0	48,4	25,9	I9,7	32,5	38,0
II	–)	–	–	–	I0,4	67,4	44,8	46,0	24,8	I8,8	33,6	35,8
I2	–)	–	–	–	9,98	I23	43,6	42,5	23,7	I8,8	34,7	35,8
I3	–)	–	–	–	I5,0	58,4	4I,4	40,3	2I,5	I8,8	34,7	35,8
I4	–)	–	–	I2,4	I6,8	44,8	4I,4	36,9	2I,5	I8,8	34,7	38,0
I5	–)	–	–	8,34	I8,2	39,2	40,3	34,7	2I,5	I8,8	36,9	38,0
I6	–)	–	–	7,52	I6,8	35,8	39,2	32,5	2I,5	2I,5	36,9	38,0
I7	–	–	–	7,93	I6,I	33,6	47,2	30,3	22,6	2I,5	36,9	38,0)
I8	–	–	–	7,93	32,0	28,I	53,2	32,5	24,8	23,7	36,9	35,8)*
I9	–)	–	–	7,52	82,7	27,0	66,8	3I,4	24,8	24,8	36,9	3I,4)*
20	–	–	–	6,70	84,5	25,9	64,0	28,I	24,8	27,0	35,8	30,3)*
2I	–	–	–	5,84	94,9	36,9	69,6	27,0	23,7	27,0	35,8	3I,4
22	–	–	–	4,97	I07	52,0	66,8	24,8	23,7	29,2	35,8	3I,4
23	–)	–	–	9,I6	I2I	69,6	64,0	28,I	23,7	32,5	35,8	3I,4
24	–)	–	–	II,3	70,8	69,6	54,4	27,0	23,7	32,5	35,8	3I,4
25	–)	–	–	I0,4	42,6	74,I	50,8	27,0	22,6	3I,4	35,8	33,6)
26	–	–	–	I0,8	32,0	83,I	49,6	28,I	22,6	32,5	35,8	34,7)
27	–	–	–	II,3	3I,I	96,7	47,2	28,I	22,6	33,6	35,8	33,6)
28	–	–	–	II,9	28,4	I03	46,0	28,I	22,6	33,6	39,2	32,5)
29	–		–	II,3	23,0	93,7	43,6	27,0	2I,5	32,5	4I,4	3I,4)
30	–		–	I4,5	24,8	8I,6	43,6	27,0	2I,5	29,2	4I,4	32,5)
3I	–		–		26,6		43,6	27,0		28,I		33,6)
I	–	–	–	–	20,I	52,6	58,8	5I,7	28,2	20,2	3I,2	38,4
II	–	–	–	–	30,2	48,3	48,2	35,5	23,2	2I,2	35,8	35,7
III	–	–	–	II,5	54,7	76,0	52,7	27,2	22,8	3I,I	37,3	32,5
Среди.	–	–	–	–	35,7	59,0	53,2	37,8	24,7	24,4	34,7	35,4
Наиб.	–	–	–	–	I23	I28	8I,6	66,8	30,3	33,6	4I,4	39,2
Наим.	–	–	–	–	9,98	25,9	39,2	24,8	2I,5	I8,8	28,I	30,3

Средний годовой – . Наибольший I28 I2/УI. Наименьший – .

Обеспеченные расходы: 58,4; 36,9; 27,0; –; –.

83. р.УЧКОШОЙ – с.КАРАОЙ

$W = 0{,}33$ км^3; $M = 8{,}76$ л/сек.км^2; $h = 276$ мм; $F = 1210$ км^2

Число	I	II	III	IV	V	VI	VII	VIII	IX	X	XI	XII
1	3,90)×	3,65)×	2,90)×	4,25	5,65	34,4	26,1	20,4	12,8	8,13	7,42	6,73
2	4,25	3,65)×	3,15)×	4,25	5,65	35,9	26,9	23,2	12,8	7,78	7,42	6,73
3	4,25)×	3,65)×	3,15)×	4,25	5,65	32,8	27,6	25,4	12,8	7,42	7,78	6,04)×
4	3,65)×	3,65)×	2,90)×	4,25	9,14	24,5	21,8	23,2	12,8	7,42	7,42	6,04
5	3,90)×	3,40)×	2,65)×	4,25	11,1	18,0	20,4	20,4	12,8	8,13	7,42	6,04
6	3,65)×	3,65)×	2,90)×	4,95	10,1	18,6	21,8	19,7	12,8	7,42	7,42	6,04)×
7	3,65)×	3,65)×	3,15)×	6,06	5,65	18,0	20,4	21,1	12,8	7,42	7,42	6,04
8	3,15)×	3,15)×	2,65)×	5,65	5,65	18,0	20,4	21,8	12,4	7,42	7,42	6,04
9	3,65)×	3,15)×	3,15)×	3,90	5,65	22,2	23,9	21,8	12,4	7,08	7,42	6,04
10	3,65)×	3,65	2,65)×	3,65	4,95	24,5	21,8	19,0	12,4	7,08	7,42	6,04)×
11	3,90)×	3,65	2,90	4,95	5,30	44,8	20,4	20,4	11,9	7,42	7,42	6,04
12	3,65)×	3,65	2,90)×	6,47	5,65	33,5	21,8	20,4	11,9	8,13	7,08	6,04
13	3,65)×	3,15)×	2,65)×	5,65	7,29	21,1	21,8	18,4	11,9	8,13	7,08	6,04
14	3,90)×	3,65	2,90)×	5,30	6,47	19,0	20,4	17,7	11,9	8,13	7,42	6,04
15	3,15)×	3,65	2,65)×	6,47	7,70	19,0	21,1	16,4	11,0	7,78	6,73)×	6,04)
16	2,90)×	3,40	2,65)×	6,88	8,18	17,7	21,8	16,4	11,0	7,42	6,73)×	6,04)×
17	3,65)×	3,15	3,15)×	5,30	9,14	15,7	21,8	15,7	11,0	7,42	6,73)×	5,36)×
18	3,15)×	3,40)×	2,65)×	5,65	17,3	15,7	26,9	15,1	11,0	8,13	6,73)×	5,36)×
19	3,15)×	3,15	3,15	4,95	29,0	16,4	25,4	15,1	10,6	7,42	7,08)×	5,70)×
20	3,65)×	3,40	3,65	4,25	32,1	19,0	24,6	15,1	10,3	8,13	7,42)×	5,70)×
21	4,25)×	3,40	4,95	6,06	35,9	23,9	25,4	14,4	10,3	7,78	7,08	6,73)×
22	3,65)×	3,15)×	4,25	9,14	39,2	27,6	25,4	13,8	10,3	7,78	6,73)×	5,70)×
23	3,65)×	3,15)×	4,25	5,65	39,2	26,9	23,2	13,8	9,92	8,13	6,73)×	6,04)×
24	3,65)×	3,15)×	4,95	4,25	22,2	29,3	21,1	12,8	9,56	8,13	6,39)×	6,04)×
25	4,25)×	2,65)×	5,65	3,65	17,3	29,3	21,1	12,8	9,56	8,13	6,73)×	6,04)×
26	3,65)×	2,65)×	4,25	6,47	17,3	33,5	21,8	12,8	9,20	8,13	6,73)×	5,36)×
27	3,65)×	2,90)×	3,65	7,70	14,3	36,0	21,1	12,8	8,84	8,13	6,73)×	5,36)×
28	3,40)×	3,15)×	3,65	5,30	13,8	31,0	20,4	12,8	8,84	8,13	6,73	6,04)×
29	3,65)×		3,65	4,95	14,3	28,4	20,4	12,8	8,84	8,13	7,08	5,01)×
30	3,65)×		4,25	5,30	18,0	26,9	19,7	12,8	8,49	7,42	6,73	6,04)×
31	3,65)×		4,25		26,8		19,7	12,8		7,42		6,04)×
I	3,77	3,52	2,92	4,55	6,92	24,7	23,1	21,6	12,7	7,53	7,46	6,18
II	3,48	3,42	2,92	5,59	12,8	22,2	22,6	17,1	11,2	7,81	7,04	5,84
III	3,74	3,02	4,34	5,85	23,5	29,3	21,8	13,1	9,38	7,94	6,77	5,85
Среди.	3,66	3,35	3,44	5,33	14,7	25,4	22,5	17,1	11,1	7,77	7,09	5,95
Наиб.	4,25	3,90	6,47	11,1	48,4	56,0	29,3	26,9	12,8	9,20	8,13	6,73
Наим.	2,20	2,35	2,05	3,15	4,60	15,1	18,4	12,8	8,49	6,73	5,36	3,60

Средний годовой 10,6. Наибольший 56,0 II/VI. Наименьший 2,05 I-4,14,15/III.

Обеспеченные расходы: 23,9; 15,1; 7,42; 4,25; 2,90.

84. р.КОЛБА – с.КОЛБА

$W = 0{,}08$ км^3; $M = 11{,}0$ л/сек.км^2; $h = 346$ мм; $F = 218$ км^2

Число	I	II	III	IV	V	VI	VII	VIII	IX	X	XI	XII
1	1,20)	1,13)	1,20)	1,28)	1,36	5,34	6,03	5,48	3,72	2,24	1,70	1,40)
2	1,20)	1,13)	1,28)	1,28)	1,28	5,34	6,03	5,72	3,36	2,24	1,70	1,32)
3	1,20)	1,13)	1,20)	1,28)	1,36	4,71	4,92	6,46	3,36	2,02	1,70	1,40)
4	1,28)	1,13)	1,28)	1,28)	1,47	3,70	3,70	5,96	3,36	2,02	1,70	1,40)
5	1,20)	1,13)	1,28)	1,36)	1,36	2,62	4,30	5,24	3,36	2,02	1,70	1,32)
6	1,20)	1,28)	1,28)	1,47	1,28	2,62	4,30	5,48	3,36	2,02	1,70	1,32)
7	1,20)	1,13)	1,28)	2,06	1,28	2,48	4,30	5,24	3,36	2,02	1,70	1,40)
8	1,20)	1,13)	1,28)	1,81	1,28	2,97	4,30	5,48	3,36	1,80	1,60	1,32)
9	1,20)	1,20)	1,13)	1,47	1,28	4,30	4,92	5,00	3,00	1,80	1,60	1,32
10	1,20)	1,13)	1,13)	1,28	1,28	5,55	4,30	5,48	3,00	1,70	1,50	1,32
11	1,20)	1,20)	1,20)	1,92	1,28	8,27	4,30	5,48	2,74	1,70	1,60	1,32
12	1,20)	1,13)	1,28)	1,28	1,28	3,32	4,50	5,00	2,87	1,60	1,60	1,32
13	1,20)	1,28)	1,28)	1,47	1,28	2,48	4,71	4,56	2,61	1,60	1,60	1,24
14	1,20)	1,20)	1,20)	1,36	1,28	2,62	4,30	4,12	2,74	1,50	1,50	1,32
15	1,28)	1,28)	1,20)	1,28	1,28	2,97	4,30	4,34	2,74	1,80	1,32)	1,24)
16	1,28)	1,28)	1,28)	1,28	1,28	2,20	5,55	3,72	2,74	1,80	1,32)	1,32)
17	1,28)	1,13)	1,28)	1,47	1,70	1,47	5,05	4,12	2,48	1,70	1,32)	1,40)
18	1,20)	1,13)	1,28)	1,13	2,62	2,06	4,33	4,12	2,48	1,70	1,40)	1,40)
19	1,20)	1,28)	1,28)	1,28	3,70	2,20	5,55	4,12	2,24	1,70	1,40)	1,40)
20	1,20)	1,28)	1,28)	1,28	4,10	3,90	5,71	4,12	2,24	1,70	1,40)	1,40)
21	1,20)	1,13)	1,28)	1,47	5,55	6,03	5,63	4,56	2,24	1,60	1,32)	1,40)
22	1,20)	1,13)	1,28)	1,36	5,55	6,51	4,54	4,12	2,24	1,70	1,40)	1,40)
23	1,20)	1,28)	1,28)	1,28	3,90	6,51	4,56	3,72	2,24	1,70	1,50)	1,40)
24	1,20)	1,28)	1,28)	1,28	1,92	7,00	4,56	3,72	2,24	1,70	1,40)	1,40)
25	1,20)	1,28)	1,28)	1,28	1,36	8,54	5,48	3,72	2,24	1,70	1,60)	1,40)
26	1,20)	1,28)	1,28)	1,28	1,28	8,54	5,72	5,00	2,24	1,70	1,60)	1,32)
27	1,13)	1,28)	1,20)	1,28	1,47	8,00	5,00	3,72	2,13	1,70	1,40)	1,32)
28	1,13)	1,28)	1,28)	1,28	1,47	7,00	5,00	3,54	2,24	1,70	1,40)	1,32)
29	1,13)		1,28)	1,28	1,92	6,51	5,48	3,72	2,13	1,70	1,24)	1,32)
30	1,13)		1,28)	1,28	3,15	5,55	5,48	3,54	2,24	1,70	1,32)	1,32)
31	1,13)		1,28)		3,90		5,48	3,54		1,60		1,32)
I	1,21	1,15	1,23	1,46	1,32	3,96	4,71	5,55	3,32	1,99	1,66	1,35
II	1,22	1,22	1,26	1,38	1,98	3,15	4,83	4,37	2,59	1,68	1,45	1,34
III	1,17	1,24	1,27	1,31	2,86	7,02	5,18	3,90	2,22	1,68	1,42	1,36
Среди.	1,20	1,20	1,25	1,38	2,08	4,71	4,91	4,59	2,71	1,78	1,51	1,35
Наиб.	1,36	1,36	1,47	3,32	9,08	13,1	7,50	7,50	3,72	2,24	1,70	1,40
Наим.	1,13	1,05	1,05	1,05	1,20	1,28	2,97	3,36	2,13	1,50	1,24	1,24

Средний годовой 2,39. Наибольший 13,1 25/VI. Наименьший 1,05 8,10/II, 15/III, 18/IV.

Обеспеченные расходы: 5,48; 3,36; 1,50; 1,28; 1,13.

85. р.КЕНКОЛ – устье р.ТЕРСКОЛ

$W = 0{,}08$ км^3; $M = 6{,}28$ л/сек.км^2; $h = 198$ мм; $F = 406$ км^2

Число	I	II	III	IV	V	VI	VII	VIII	IX	X	XI	XII
1	0,71)	0,60	0,38)	1,31	6,78	13,7	3,96	2,30	1,31	0,88	0,88	0,80
2	0,71)	0,60	0,55)	1,48	6,43	12,0	4,54	2,30	1,31	0,88	0,94	0,88
3	0,70)	0,60	0,79)	1,67	6,78	10,6	4,25	2,43	1,31	0,88	0,88	0,88
4	0,69)	0,60)	0,72)	1,67	7,54	9,22	3,80	2,43	1,31	0,88	0,88	0,80
5	0,69)	0,60)	0,72)	1,67	7,54	7,12	3,63	2,30	1,24	0,88	0,88	0,80
6	0,68)	0,60)	0,72)	2,04	7,12	7,54	3,48	2,16	1,24	0,88	0,88	0,71
7	0,67)	0,60)	0,72)	2,43	6,43	7,96	3,48	2,16	1,24	0,88	0,94	0,80
8	0,66	0,60)	0,60)	2,16	6,09	8,38	3,48	2,43	1,24	0,88	0,94	0,80
9	0,66	0,60)	0,72)	1,91	5,74	8,80	3,48	2,16	1,16	0,88	0,88	0,80
10	0,65	0,60)	0,60)	2,04	5,11	7,54	3,33	2,16	1,16	0,88	0,88	0,80
11	0,64	0,60)	0,72)	3,03	4,82	9,22	3,33	2,04	1,16	0,88	0,94	0,80
12	0,64	0,66)	0,60)	3,63	5,11	6,43	3,33	2,04	1,16	0,94	0,84	0,80
13	0,63	0,60)	0,60)	2,88	6,09	5,40	3,33	2,16	1,16	0,94	0,84	0,80
14	0,62	0,66)	0,66)	3,63	6,09	5,40	3,18	2,16	1,08	0,94	0,88	0,80
15	0,62	0,72)	0,60)	4,54	6,09	5,11	3,03	2,16	1,08	0,88	0,80	0,77)
16	0,61	0,72)	0,72)	3,96	6,43	4,54	2,88	2,04	1,01	0,88	0,80)	0,84)
17	0,60	0,60)	0,60)	3,33	7,96	3,96	2,88	1,91	1,01	0,94	0,80)	0,64)
18	0,60	0,50)	0,72)	3,63	14,2	4,54	3,03	1,67	1,01	0,94	0,80)	0,64)
19	0,59	0,66)	0,86)	3,48	15,9	4,54	2,88	1,79	1,01	0,94	0,80	0,74)
20	0,58	0,72)	0,86)	3,48	16,5	6,09	2,88	1,79	1,01	0,94	0,80	0,80)
21	0,57	0,66)	0,94)	3,63	17,1	7,96	3,63	1,67	1,01	1,01	0,80	0,67
22	0,57	0,66)	1,16	3,96	16,5	7,96	3,48	1,67	1,01	0,84	0,80)	0,71
23	0,56	0,60)	1,16	3,80	13,1	7,96	3,03	1,67	0,94	0,80	0,64)	0,75
24	0,72	0,55)	1,16	3,63	9,68	7,12	2,88	1,67	0,88	0,88	0,64)	0,80
25	0,66	0,60)	1,24	3,80	8,80	7,54	3,03	1,58	0,88	0,88	0,77)	0,84
26	0,60	0,72)	1,31	6,43	8,38	7,96	3,03	1,48	0,88	0,88	0,80)	0,88
27	0,60	0,72)	1,16	7,54	7,54	7,12	2,88	1,48	0,88	0,88	1,01)	0,88
28	0,66	0,60)	1,08	7,96	7,12	5,74	2,73	1,48	0,88	0,84	1,01)	0,84
29	0,66		1,16	7,54	8,38	4,82	2,58	1,40	0,88	0,84	0,94	0,80
30	0,60		1,16	7,12	9,68	4,25	2,43	1,40	0,88	0,84	0,88	0,88
31	0,60		1,31		12,0		2,30	1,40		0,84		0,88
I	0,68	0,60	0,65	1,84	6,56	9,29	3,74	2,28	1,25	0,88	0,90	0,81
II	0,61	0,64	0,69	3,56	8,92	5,52	3,08	1,98	1,07	0,92	0,83	0,76
III	0,62	0,64	1,17	5,54	10,8	6,84	2,91	1,54	0,91	0,87	0,83	0,81
Среди.	0,64	0,63	0,85	3,65	8,81	7,22	3,23	1,92	1,08	0,89	0,85	0,79
Наиб.	0,72	0,72	1,31	7,96	27,3	19,7	6,78	3,33	1,40	1,01	1,01	0,88
Наим.	0,56	0,32	0,30	1,31	4,54	3,63	2,16	1,31	0,88	0,77	0,58	0,63

Средний годовой 2,55. Наибольший 27,3 21/V. Наименьший 0,30 I/II.

Обеспеченные расходы: 7,54; 3,33; 1,01; 0,75; 0,60.

86. р.БЕНТАН – гол.арыка СА3

$W = 0{,}13$ км^3; $M = 14{,}2$ л/сек.км^2; $h = 447$ мм; $F = 286$ км^2

Число	I	II	III	IV	V	VI	VII	VIII	IX	X	XI	XII
1	1,26	1,08	1,08	1,08	1,45	18,3	16,6	9,45	4,02	2,11	1,26	1,08
2	1,26	1,26	0,72	1,08	1,55	19,4	16,6	11,3	4,20	1,85	1,35	1,08
3	1,26	1,26	0,72	1,26	1,85	19,4	13,2	11,8	4,02	2,11	1,26	1,08
4	1,08	1,08	0,90	1,26	2,37	17,2	11,3	10,4	4,02	1,85	1,35	1,08
5	0,90	1,26	0,90	1,26	2,50	13,7	11,3	8,59	3,66	1,85	1,35	1,08
6	0,99	1,26	1,08	1,35	2,11	12,3	11,8	7,73	3,30	1,85	1,26	1,08
7	1,08	1,17	1,26	1,45	1,65	12,3	10,4	7,30	3,30	1,65	1,17	0,99
8	1,08	1,17	1,26	1,26	1,75	12,8	10,4	8,59	3,30	1,85	1,26	1,08
9	1,08	1,26	0,90	1,26	1,65	14,7	11,8	8,16	2,98	1,65	1,26	1,08
10	1,26	1,26	1,08	1,45	1,65	16,1	10,4	7,73	2,98	1,65	1,26	1,08
11	1,26	1,26	1,26	1,45	1,65	22,2	9,02	7,73	2,98	1,45	1,26	1,08
12	1,26	1,17	1,08	1,45	1,85	15,2	8,59	6,96	2,66	1,65	1,17	1,08
13	1,45	1,26	0,84	1,45	2,24	10,4	8,59	6,28	2,98	1,65	1,08	1,08
14	1,17	1,26	0,90	1,65	1,85	8,16	8,59	5,60	2,82	1,65	1,08	1,08
15	1,08	1,26	0,90	1,85	2,11	8,16	10,4	5,60	2,82	1,65	0,99	1,08
16	1,08	1,17	1,08	1,65	2,37	7,30	10,4	5,04	2,98	1,55	1,08	1,08
17	1,26	1,17	1,08	1,45	2,66	6,28	10,9	5,04	2,98	1,45	1,08	0,90
18	1,17	1,08	1,08	1,45	5,04	6,28	14,2	5,04	2,98	1,65	1,08	0,78
19	1,17	1,08	1,08	1,26	6,62	6,62	12,3	5,04	2,66	1,45	1,08	0,78
20	1,26	1,26	1,08	1,26	9,02	8,59	10,4	5,04	2,66	1,55	1,26	0,78
21	1,26	1,26	1,17	1,65	12,3	13,2	10,9	5,04	2,66	1,65	1,26	0,78
22	1,08	1,26	1,26	1,85	16,1	17,2	9,45	5,04	2,37	1,55	1,08	0,78
23	1,26	1,08	1,17	1,45	14,7	16,6	8,59	5,04	2,11	1,17	1,08	0,90
24	1,17	1,08	1,08	1,45	10,4	18,8	8,16	5,04	2,11	1,08	1,17	0,84
25	1,17	1,08	1,08	1,45	8,59	20,5	9,02	4,48	2,11	1,17	1,08	0,90
26	1,17	1,08	1,17	1,75	6,96	22,8	9,02	4,76	2,11	1,08	1,08	0,90
27	1,08	1,08	1,17	1,65	6,28	23,3	9,02	5,04	2,11	1,26	1,17	0,90
28	1,26	1,08	1,17	1,55	6,28	20,5	9,02	4,48	2,11	1,26	1,26	0,84
29	1,26		1,26	1,55	6,62	17,7	9,02	4,48	2,11	1,26	1,26	0,78
30	1,26		1,26	1,45	9,02	17,7	9,02	4,48	1,85	1,45	1,08	0,78
31	1,26		1,08		14,2		9,45	4,02		1,26		0,78
I	1,12	1,21	0,99	1,27	1,85	15,6	12,4	9,10	3,58	1,84	1,28	1,07
II	1,22	1,20	1,04	1,49	3,54	9,92	10,3	5,74	2,85	1,57	1,12	0,97
III	1,20	1,12	1,17	1,58	10,1	18,8	9,15	4,72	2,16	1,29	1,15	0,83
Среди.	1,18	1,18	1,07	1,45	5,34	14,8	10,6	6,46	2,86	1,56	1,18	0,96
Наиб.	1,45	1,35	1,35	1,98	19,4	28,6	19,4	13,2	4,20	2,11	1,35	1,17
Наим.	0,84	0,99	0,66	1,08	1,35	5,94	7,30	4,02	1,65	1,08	0,99	0,72

Средний годовой 4,05. Наибольший 28,6 26,27/VI. Наименьший 0,66 2,3/II.

Обеспеченные расходы: 12,3; 5,04; 1,55; 1,17; 0,84.

87. р.НЕЛЬДЫ – уроч.ДЖУРТА

W = 0,03 км³; M = 6,73 л/сек.км²; h = 212 мм; F = 153 км²

Число	I	II	III	IУ	У	УI	УII	УIII	IX	X	XI	XII
I	0,66)	0,50)	0,50)	0,84	2,41	4,12	I,47	0,87	0,47	0,43	0,40	0,40
2	0,64)	0,44)	0,50)	0,92	2,56	3,92	I,69	0,87	0,47	0,43	0,40	0,40
3	0,64)	0,44)	0,50)	0,92	2,72	3,72	I,58	0,97	0,47	0,43	0,40	0,36
4	0,66)	0,44)	0,50)	0,92	3,I9	3,33	I,47	0,87	0,47	0,43	0,40	0,33)
5	0,66	0,44)	0,50)	I,27	3,52	2,95	I,37	0,87	0,47	0,43	0,40	0,36)
6	0,65	0,44)	0,50)	I,45	2,87	2,76	I,37	0,77	0,47	0,43	0,40	0,33
7	0,65	0,44)	0,50)	I,45	2,72	2,95	I,27	0,77	0,47	0,43	0,40	0,33
8	0,64	0,44)	0,50)	I,I8	2,72	2,95	I,27	0,77	0,47	0,43	0,40	0,33
9	0,64	0,44)	0,50)	I,09	2,56	2,76	I,27	0,77	0,47	0,43	0,40	0,36
I0	0,64	0,44)	0,50)	I,36	2,41	2,95	I,27	0,67	0,43	0,43	0,40	0,40
II	0,63	0,50)	0,50)	I,45	2,41	2,76	I,27	0,67	0,43	0,43	0,40	0,40
I2	0,63)	0,50)	0,50)	I,63	2,41	2,35	I,I7	0,67	0,43	0,47	0,40	0,40
I3	0,50)	0,63	0,50)	I,45	2,4I	22,I3	I,I7	0,67	0,43	0,47	0,40	0,36
I4	0,50)	0,56	0,50)	I,63	2,41	I,9I	I,I7	0,67	0,43	0,43	0,40	0,40
I5	0,50)	0,63	0,63)	I,63	2,4I	2,02	I,I7	0,67	0,43	0,43	0,36	0,40)
I6	0,50)	0,63)	0,50)	I,63	2,72	2,02	I,I7	0,67	0,47	0,47	0,36)	0,40
I7	0,50)	0,56)	0,50	I,63	3,I9	I,9I	I,07	0,67	0,47	0,43	0,40)	0,40
I8	0,50)	0,63)	0,50	I,63	4,06	I,80	I,07	0,67	0,47	0,47	0,40)	0,40
I9	0,50)	0,63)	0,50	I,63	4,06	I,80	0,97	0,67	0,47	0,47	0,40)	0,40
20	0,44)	0,50)	0,50	I,63	4,69	I,9I	0,97	0,67	0,43	0,47	0,40)	0,40
2I	0,44)	0,56)	0,63	I,63	4,90	2,35	I,07	0,67	0,47	0,47	0,40)	0,40
22	0,44)	0,50)	0,50	I,63	5,74	2,46	I,07	0,67	0,47	0,43	0,36)	0,40
23	0,44)	0,50)	0,50	I,63	5,I9	2,I3	I,07	0,67	0,47	0,40	0,33)	0,40
24	0,44)	0,44)	0,50	I,63	4,65	2,I3	I,07	0,47	0,47	0,40	0,33)	0,40
25	0,44)	0,44)	0,63	I,63	4,I0	2,35	I,07	0,47	0,43	0,40	0,36)	0,40
26	0,44)	0,44)	0,75	I,88	3,55	2,46	I,07	0,47	0,43	0,40	0,40)	0,40
27	0,44)	0,44)	0,69	2,I3	3,00	2,I3	0,97	0,47	0,43	0,40	0,40)	0,40
28	0,44)	0,50)	0,63	2,I3	2,46	I,80	0,97	0,47	0,43	0,40	0,40	0,40)
29	0,44)		0,63	2,4I	2,57	I,80	0,87	0,47	0,43	0,40	0,36	0,33)
30	0,50)		0,75	2,4I	2,95	I,47	0,87	0,47	0,43	0,40	0,33	0,33)
3I	0,44)		0,84		3,72		0,87	0,47		0,40		0,33)
I	0,65	0,45	0,50	I,I4	2,77	3,24	I,40	0,82	0,47	0,43	0,40	0,36
II	0,52	0,58	0,5I	I,59	3,08	2,06	I,I2	0,67	0,45	0,45	0,39	0,40
III	0,45	0,48	0,64	I,9I	3,89	2,II	I,00	0,52	0,45	0,4I	0,37	0,38
Средн.	0,53	0,50	0,55	I,55	3,27	2,47	I,I7	0,67	0,45	0,43	0,39	0,38
Наиб.	0,66	0,69	0,84	2,56	7,66	5,07	I,9I	0,97	0,57	0,57	0,67	0,40
Наим.	0,44	0,44	0,44	0,75	2,25	I,47	0,87	0,47	0,43	0,36	0,33	0,33

Средний годовой I,03. Наибольший 7,66 20,21/У. Наименьший 0,33 23/XI(3), XII(9),3I/XII.

Обеспеченные расходы: 2,72; I,36; 0,50; 0,43; 0,36.

88. р.УРМАРАЙ – с.ОКТЯБРЬСКОЕ

W = 0,32 км³; M = 9,02 л/сек.км²; h = 284 мм; F = II20 км²

Число	I	II	III	IУ	У	УI	УII	УIII	IX	X	XI	XII
I	3,00)	2,60)	2,30)×	2,30	3,40	2I,0	33,4	27,6	20,0	7,94	4,74	3,62
2	3,20)	2,60)	2,30)×	2,45	3,62	24,0	35,I	30,8	20,0	7,94	4,74	3,84
3	3,20)	2,60)	2,45)×	2,60	4,06	24,7	36,0	34,2	I9,5	7,94	4,74	3,62
4	2,30)×	2,60)	2,30)×	2,60	4,74	24,0	3I,6	30,0	I9,I	7,94	4,74	3,40
5	2,I0)×	2,45)	2,30)×	2,60	5,70	I9,I	29,2	26,2	I7,3	7,94	4,74	3,40
6	2,I0)×	2,60)	2,30)×	2,60	5,70	I7,3	30,0	24,0	I6,9	7,38	4,74	3,62)×
7	2,30)×	2,60)	2,30)×	3,00	5,22	I6,5	28,4	24,7	I6,5	7,38	4,74	3,40
8	2,30)×	2,45)	2,30)×	3,00	4,98	I7,3	25,4	26,2	I6,I	7,I0	4,50	3,40
9	2,45)×	2,60)	2,45)	2,60	4,98	I9,I	25,4	24,7	I5,2	6,82	4,28	3,40
I0	2,60)×	2,60)	2,30)×	2,45	4,74	20,0	24,7	24,7	I5,2	6,26	4,28	3,40
II	2,80)	2,60)	2,30)	2,60	4,28	32,5	24,0	24,7	I5,2	6,54	4,28	3,20
I2	3,00)×	2,60)	2,30)	3,00	4,74	27,6	24,0	23,4	I5,2	6,54	4,28	3,20
I3	3,20)	2,60)	2,30)×	3,00	5,70	2I,6	24,0	22,8	I5,2	5,98	4,06	3,20
I4	2,60)×	2,60)	2,I0)×	3,00	5,70	I9,5	23,4	2I,0	I4,8	5,70	4,28	3,20
I5	3,20)×	2,60)	2,30)×	3,00	5,46	I9,5	25,4	2I,6	I3,2	5,70	4,06	3,20
I6	3,00)×	2,60)	2,I0)×	3,00	6,26	I7,8	27,6	2I,0	I2,4	5,70	3,84	3,20)×
I7	2,80)×	2,60)	2,30)	3,00	6,82	I6,5	28,4	20,5	II,6	5,70	3,84	2,30)×
I8	2,60)×	2,30)×	2,30)	3,00	9,26	I6,I	30,0	2I,0	I0,8	6,26	3,84	2,I0)×
I9	2,60)×	2,30)	2,45)	3,00	I3,2	I6,5	28,4	2I,6	I0,0	5,70	3,84	I,90)×
20	2,80)×	2,60)	2,45	2,80	I4,8	I8,6	25,4	22,2	9,26	5,70	3,84	2,30)×
2I	3,00)×	2,60)	3,00	3,00	I6,5	22,8	26,9	22,2	9,26	5,70	3,84	I,90)×
22	3,20)×	2,60)	2,80	3,84	I8,6	26,9	25,4	22,2	8,88	5,22	3,40)×	2,I0)×
23	3,00)×	2,45)	2,60	3,40	I8,6	26,9	23,4	22,8	8,50	5,22	3,00)×	2,30)×
24	2,80)×	2,30)×	2,80	3,00	I4,8	26,2	22,2	22,2	8,50	5,22	2,60)×	2,60)
25	3,00)	2,30)×	2,60	3,00	I4,I	29,2	23,4	22,2	8,50	5,22	2,60)×	3,00)×
26	2,80)	2,45)	2,60	4,06	I4,I	36,0	23,4	22,2	8,22	5,22	3,00)×	I,90)×
27	2,60)	2,45)	2,45	4,50	I3,7	39,5	24,0	2I,6	8,50	5,22	3,84)	2,30)×
28	2,60)	2,30)	2,45	4,06	I3,2	36,9	24,7	2I,6	8,50	4,96	3,84	2,60)×
28	2,60)		2,45	3,84	I3,2	35,I	26,2	2I,0	7,94	4,96	3,84	2,60)×
30	2,60)		2,45	3,84	I5,7	33,4	26,9	2I,0	7,94	4,96	3,84	2,60)×
3I	2,60)		2,45		I8,2		27,6	20,5		4,74		3,00)
I	2,56	2,57	2,33	2,62	4,7I	20,3	29,9	27,3	I7,6	7,46	4,62	3,5I
II	2,86	2,54	2,29	2,94	7,62	20,6	26,I	22,0	I2,8	5,95	4,02	2,78
III	2,80	2,43	2,60	3,65	I5,5	3I,3	24,9	2I,8	8,47	5,I5	3,38	2,45
Средн.	2,74	2,52	2,4I	3,07	9,48	24,I	26,9	23,6	I2,9	6,I6	4,0I	2,90
Наиб.	3,20	2,80	3,84	4,50	I9,5	42,2	38,6	36,0	2I,0	7,94	4,98	3,84
Наим.	I,75	I,60	I,60	2,30	3,40	I5,7	2I,6	I9,5	7,94	4,74	2,45	I,60

Средний годовой I0,I. Наибольший 42,2 27/VI. Наименьший I,60 25/I, I4(3) III, XII(4), 22/XII.

Обеспеченные расходы: 26,2; I8,6; 4,74; 2,80; 2,30.

89. р.КУМБТАГ – гол.арыка ЯНГИ

W = 0,09 км³; M = 7,63 л/сек.км²; h = 240 мм; F = 393км²

Число	I	II	III	IУ	У	УI	УII	УIII	IX	X	XI	XII
I	0,73)	0,95)	0,79)	0,79	I,25	II,8	9,92	6,I4	3,00	I,65	I,I5	0,95
2	0,73)	0,95)	0,79)	0,79	I,25	I2,3	I0,8	6,78	2,68	I,55	I,I5	0,92
3	0,73)	0,95)	0,79)	0,79	I,45	I2,3	I0,8	7,I0	2,68	I,55	I,I5	0,92
4	0,73)	0,92)	0,79)	0,79	I,76	I3,7	9,46	6,I4	2,84	I,55	I,05	0,92
5	0,73)	0,92)	0,82)	0,79	I,98	II,3	9,00	5,82	2,52	I,55	I,05	0,92
6	0,73)	0,92)	0,79)	0,82	I,98	8,62	8,24	5,50	2,52	I,55	I,05	0,85
7	0,76)	0,92)	0,79)	0,82	I,76	8,62	7,86	5,82	2,52	I,45	I,05	0,85
8	0,82)×	0,92)	0,79)	0,82	I,76	8,62	7,86	6,46	2,52	I,45	I,05	0,85
9	0,78)×	0,92)	0,79)	0,88	I,76	9,92	I0,4	5,82	2,52	I,45	I,05	0,88
I0	0,73)	0,92)	0,82)	0,82	I,65	II,2	8,24	5,22	2,20	I,45	I,05	0,88
II	0,73)	0,92)	0,82)	0,85	I,55	I3,2	7,86	4,94	2,20	I,45	I,05	0,88
I2	0,76)	0,92)	0,76)	0,88	I,65	I0,4	7,86	4,66	2,20	I,35	I,05	0,88
I3	0,76)	0,88)	0,82)	0,92	I,98	7,86	7,I0	4,66	2,20	I,35	I,05	0,88
I4	0,92)×	0,88)	0,82)	0,83	2,09	7,48	7,48	4,66	2,20	I,35	0,95	0,88)
I5	0,9I)×	0,88)	0,82)	0,92	2,09	7,86	7,26	4,38	2,20	I,35	0,95	0,88)
I6	0,89)×	0,88)	0,82)	0,92	2,36	6,78	7,48	4,I0	2,09	I,32	0,95	0,88)
I7	0,88)×	0,88)	0,82)	0,92	2,68	5,82	7,86	3,88	2,09	I,32	0,95	0,82)
I8	0,82)×	0,85)	0,79	0,92	3,88	6,I4	7,86	3,66	2,09	I,32	0,95	0,83)×
I9	0,79)	0,85)	0,79	0,88	6,46	6,46	7,I0	3,66	2,09	I,32	0,95	0,84)×
20	0,82)×	0,80)	0,76	0,88	6,I4	7,48	6,46	3,88	I,98	I,32	0,95	0,85)×
2I	0,84)×	0,79)	0,82	0,88	7,48	I0,8	7,48	3,88	I,87	I,32	0,95	0,86)×
22	0,87)×	0,79)	0,82	I,05	I0,4	I2,3	8,24	3,66	I,76	I,32	0,95)	0,87)×
23	0,90)×	0,82)	0,82	I,05	I0,4	II,3	7,86	3,44	I,76	I,32	0,95)	0,88)×
24	0,93)×	0,88)	0,79	I,05	7,48	I0,8	7,48	3,44	I,76	I,25	0,95)	0,88)
25	0,95)×	0,95)	0,79	I,05	7,48	II,8	7,86	3,44	I,76	I,25	0,92)	0,85)
26	0,95)×	0,92)	0,79	I,45	6,78	I2,3	7,I0	3,44	I,65	I,I5	0,88)	0,82)
27	0,95)	0,92)	0,79	I,55	6,78	I2,7	6,78	3,44	I,65	I,I5	0,92	0,92)
28	0,95)	0,92)	0,79	I,55	6,46	II,8	7,I0	3,44	I,65	I,I5	I,05	0,88)
29	0,95)		0,79	I,45	6,78	II,3	7,48	3,44	I,65	I,I5	I,05	0,88)
30	0,95)		0,79	I,35	7,86	I0,4	7,48	3,44	I,65	I,I5	0,92	0,88)
3I	0,95)		0,79		I0,8		6,78	3,44		I,I5		0,88)
I	0,75	0,93	0,80	0,8I	I,66	I0,8	9,26	6,08	2,60	I,52	I,08	0,89
II	0,83	0,88	0,80	0,90	3,09	7,95	7,43	4,25	2,I3	I,34	0,98	0,86
III	0,93	0,87	0,80	I,24	8,06	II,6	7,42	3,50	I,72	I,2I	0,95	0,87
Средн.	0,04	0,89	0,80	0,98	4,39	I0,I	8,02	4,57	2,I5	I,35	I,00	0,8C
Наиб.	0,95	0,95	0,82	I,55	II,3	I4,7	I3,2	7,86	3,22	I,65	I,I5	0,95
Наим.	0,73	0,79	0,76	0,79	I,25	5,62	6,I4	3,22	I,55	I,I5	0,85	0,82

Средний годовой 3,00. Наибольший I4,7 22,25-27,29/VI. Наименьший 0,73 I-6, I0,II,I3/I.

Обеспеченные расходы: 8,62; 4,I0; I,25; 0,88; 0,76.

90. р.КАРАБУРА – ущелье КОКСАЙ

W = 0,I5 км³; M = 5,97 л/сек.км²; h = I88 мм; F = 797 км²

Число	I	II	III	IУ	У	УI	УII	УIII	IX	X	XI	XII
I	I,75	I,87	2,00)	I,64	I,88	9,20	I5,0	II,4	8,20	3,96	2,70	2,I4)
2	I,75	I,88)	I,88)	I,64	I,88	I0,9	I5,0	I2,0	8,70	3,96	2,70	2,I4
3	I,75)	I,88)	2,00)	I,64	2,I4	I0,3	I6,5	I2,0	8,70	3,96	2,70	2,I4
4	I,67)	I,88)	I,88)	I,64	2,I4	I0,3	I4,4	II,4	8,20	3,70	2,70	2,I4
5	I,67)	I,88)	2,00)	I,64	2,42	8,20	I4,4	II,4	8,20	3,50	2,70	2,I4
6	I,7I)	I,88)	I,76)	I,64	2,42	7,20	I3,8	I0,9	8,20	3,50	2,70	2,I4
7	I,75)	I,88)	I,88)	I,64	2,I4	7,20	I3,8	I0,3	7,20	3,50	2,70	2,I4
8	I,75)	I,76)	I,88)	I,64	2,I4	7,20	I3,8	II,4	7,20	3,50	2,70	2,I4
9	I,75)	I,76)	I,88)	I,64	2,I4	8,20	I3,8	I0,3	7,20	3,30	2,56	2,I4
I0	I,59)	I,76)	I,88)	I,64	2,I4	8,70	I3,8	I0,3	6,70	3,I0	2,56	2,I4
II	I,59)	I,76)	I,76)	I,64	I,88	II,4	I3,8	I0,3	6,36	3,I0	2,56	2,I4
I2	I,59)	I,76)	I,64)	I,88	I,88	9,20	I2,6	I0,3	6,36	3,I0	2,56	2,I4
I3	I,59)	I,76)	I,88)	I,88	2,I4	8,20	I0,9	9,20	6,36	3,I0	2,56	2,I4
I4	I,59)	I,88)	I,88)	I,88	2,I4	8,20	II,4	9,20	6,36	3,I0	2,56	2,I4
I5	I,75)	I,88)	I,88)	I,88	2,I4	7,20	II,4	9,20	6,36	3,I0	2,42	2,I4
I6	I,75)	I,88)	I,88)	I,88	2,I4	6,70	I2,0	9,20	6,36	3,I0	2,42	2,I4
I7	I,76	I,88)	I,76)	I,88	2,28	6,36	I2,6	8,70	5,68	3,I0	2,42	I,52)
I8	I,77	I,76)	I,64)	I,88	3,30	6,36	I3,8	8,20	5,68	3,I0	2,42	I,52)
I9	I,77	I,76)	I,64)	I,88	5,68	6,36	I3,2	8,20	5,68	3,I0	2,42	I,65
20	I,78	I,76)	I,64)	I,76	6,02	8,20	II,4	8,70	5,68	3,I0	2,42	I,78
2I	I,79	I,76)	I,88)	I,88	6,02	I0,3	I2,0	8,70	5,34	3,I0	2,42	I,9I
22	I,80	I,76)	I,88	I,88	8,20	II,4	I2,6	8,70	5,00	3,I0	2,42	2,04
23	I,80	I,64)	I,76	I,88	7,20	I2,0	II,4	9,20	5,00	3,I0	2,42	2,I6
24	I,8I	I,64)	I,76	I,88	6,36	I2,6	I0,3	9,20	4,74	2,70	2,28)	2,29
25	I,82	I,76)	I,88	I,88	5,68	I3,8	I0,9	9,20	4,74	2,70	2,28)	2,42)
26	I,83	I,76)	I,88	I,88	5,68	I4,4	I0,3	9,20	4,48	2,70	2,I4)	2,42)
27	I,83	I,76)	I,64	2,I4	5,68	I5,8	I0,3	9,20	4,48	2,70	2,I4)	2,42)
28	I,84	I,76)	I,64	2,00	5,00	I5,0	I0,3	9,20	4,48	2,70	2,I4)	2,42
29	I,85		I,64	I,88	4,48	I5,0	I0,3	8,70	4,48	2,70	2,I4)	2,45
30	I,86		I,64	I,88	4,48	I3,8	I0,3	8,70	3,96	2,70	2,I4)	2,48
3I	I,86		I,64		6,70		I0,9	8,70		2,70		2,50
I	I,7I	I,84	I,90	I,64	2,I4	8,74	I4,4	II,I	7,85	3,60	2,67	2,I4
II	I,69	I,8I	I,76	I,84	2,96	7,82	I2,3	9,I2	6,09	3,I0	2,48	1,93
III	I,83	I,73	I,75	I,92	5,95	I3,4	I0,9	8,97	4,67	2,8I	2,25	2,32
Средн.	I,75	I,80	I,80	I,80	3,76	9,99	I2,5	9,72	6,20	3,I6	2,47	2,I4
Наиб.	I,86	I,88	2,56	2,I4	8,70	I6,5	I7,3	I2,6	8,70	3,96	2,70	2,50
Наим.	I,5I	I,64	I,40	I,64	I,76	6,02	I0,3	8,20	3,96	2,70	2,00	I,40

Средний годовой 4,76. Наибольший I7,3 3/УП. Наименьший I,40 4/III, I7, I8/XII.

Обеспеченные расходы: II,4; 8,20; 2,56; I,88; I,64.

91.* р.АССА – ж.-д.ст.МАЙМАК

W = 0,36 км³; M = 4,23 л/сек.км²; h = 133 мм; F = 2720 км²

Число	I	II	III	IУ	У	УI	УП	УШ	IX	X	XI	XII
I	8,70	7,10	6,98	4,65	4,65	22,2	14,4	15,5	22,9	11,4	16,1	8,10
2	8,70	7,10	6,96	4,65	5,31	22,2	14,4	15,5	22,2	11,4	15,5	8,10
3	8,70	7,50	6,94×	4,38	5,31	22,2	16,1	15,5	22,2	11,4	15,5	8,10
4	8,30	7,50	6,92×	4,65	5,31	22,2	14,9	16,8	22,2	11,4	10,5	7,74
5	8,30×	7,90)×	6,89	4,38	7,74	22,2	14,4	16,8	22,9	11,4	6,66	7,74
6	7,90×	7,10	6,87	4,38	8,10	22,9	14,4	15,5	22,2	11,4	6,66	7,74
7	7,90×	7,10	6,84	4,65	4,98	22,2	14,4	16,1	22,2	11,4	7,38	7,74
8	7,90×	7,10	6,82	4,65	8,90	22,2	12,8	16,1	22,2	11,4	7,38	7,38
9	7,10)×	7,50	6,80	4,38	16,8	17,4	13,3	15,5	19,4	11,4	7,38	7,74
10	7,90)×	7,50	6,78	4,38	16,8	16,8	14,4	16,1	13,3	11,4	9,70	7,38
11	7,90	7,50	6,75	4,38	15,5	16,8	14,9	16,1	11,0	11,0	9,70	7,74
12	7,90	7,50	6,73	4,65	15,5	16,8	15,5	15,5	10,5	11,4	10,1	7,38
13	8,30	7,50	6,71	4,65	16,8	16,8	14,9	14,4	10,5	9,70	10,5	7,38
14	8,30×	7,10	6,68×	4,65	19,4	16,8	14,4	14,9	10,5	8,90	11,4	7,74
15	8,30)×	7,10	6,66	5,31	18,0	16,1	14,4	14,4	10,5	9,30	10,5	8,10
16	7,90)×	7,10	6,30	5,31	16,1	16,8	14,4	14,4	11,0	9,30	10,5	8,10
17	7,50)×	7,10	6,66	5,64	16,1	15,5	14,4	13,9	11,4	9,70	10,5	8,10)×
18	7,50)×	7,10	6,66	5,64	15,5	15,5	14,4	13,3	11,4	10,5	11,0	7,38)×
19	7,50	7,10	6,66	5,97	14,4	15,5	14,9	13,9	11,9	10,5	10,5	7,38)×
20	7,90	7,10	6,66	5,64	13,9	18,0	15,5	18,0	12,3	10,1	10,5	7,38)×
21	8,30)×	7,10	6,66	5,97	13,9	20,8	15,5	19,4	12,8	10,5	11,0	7,38)×
22	8,70)×	7,10	6,30	10,1	23,7	19,4	15,5	18,7	12,3	10,5	11,4	7,74)×
23	8,70)×	7,10	6,66	10,1	25,1	19,4	15,5	19,4	11,9	9,70	11,0	8,10)×
24	9,08)×	7,10	6,66	9,70	22,9	23,7	15,5	19,4	11,4	7,38	9,30	8,10)
25	9,08)	7,08	6,30	10,1	22,2	20,8	14,9	20,8	11,4	7,38	7,74	7,38)
26	8,70)	7,06	6,30	10,1	22,9	21,5	14,9	22,2	11,4	7,02	7,74	7,74)×
27	8,70)	7,03	6,30	10,1	22,2	20,8	14,9	23,7	11,4	7,02	7,38	8,10)×
28	7,90)×	7,01	5,97	10,1	22,2	21,5	15,5	23,7	12,3	6,66	6,66	8,10)
29	7,50)		5,97	10,5	22,2	19,4	15,5	23,7	12,3	6,30	7,74	8,10)×
30	7,50)		4,98	9,70	22,2	15,5	14,4	23,7	11,4	6,30	8,10	8,10)×
31	7,50)		4,65		22,2		14,9	22,2		6,66		7,38)
I	8,14	7,34	6,88	4,52	8,39	21,3	14,4	15,9	21,2	11,4	10,3	7,78
II	7,90	7,22	6,65	5,18	16,1	16,5	14,8	14,9	11,1	10,0	10,5	7,67
III	8,33	7,07	6,07	9,65	22,0	20,3	15,2	21,5	11,9	7,77	8,81	7,84
Средн.	8,13	7,22	6,52	6,45	15,7	19,3	14,8	17,6	14,7	9,67	9,87	7,76
Наиб.	9,08	7,90	7,02	11,9	25,8	24,4	16,8	24,4	22,9	11,9	16,1	8,90
Наим.	7,10	7,01	4,65	4,10	4,65	14,9	12,8	13,3	10,1	5,97	6,30	7,02

Средний годовой 11,5. Наибольший 25,8 23/У. Наименьший 4,10 6/IУ.

Обеспеченные расходы: 22,2; 15,5; 10,1; 7,38; 4,65.

92. р.КУРКУРЕУСУ – уроч.ЧОН-КУРЧАН

W = 0,23 км³; M = 16,3 л/сек.км²; h = 513 мм; F = 454 км²

Число	I	II	III	IУ	У	УI	УП	УШ	IX	X	XI	XII
I	3,03	2,44	2,73	2,88	2,73	9,70	20,9	18,7	16,2	7,52	4,71	4,16
2	2,88	2,58	2,88	2,88	2,73	11,3	24,8	20,7	15,6	7,14	4,71	4,16
3	2,88	2,44)	2,58	2,88	3,18	10,7	23,4	20,0	15,6	7,14	5,02	4,16
4	2,88	2,58)	2,58	2,88	3,18	10,7	20,7	18,1	16,0	6,76	4,71	4,16
5	2,88	2,44)	2,30	3,03	3,91	8,70	19,4	16,8	14,5	6,38	4,71	3,91)
6	2,88	2,58	2,16	3,18	3,42	9,70	19,4	16,2	14,5	6,38	5,02	4,16)
7	2,92)	2,58	2,02	3,18	2,88	10,7	18,7	16,8	13,9	6,00	5,02	3,91)
8	2,97)	2,58	1,74	2,88	2,88	11,3	17,5	17,5	13,4	6,00	5,02	4,16
9	3,01)	2,58	1,74	2,30	2,73	12,0	17,5	16,8	13,4	6,00	4,71	4,16
10	3,05)	2,88	1,74	2,30	2,73	11,3	17,5	16,8	13,4	6,00	4,71	3,91
11	3,10)	2,58	1,88	2,44	2,73	13,3	16,8	16,8	13,4	6,00	4,71	3,67
12	3,13)	2,58	1,74	2,44	2,88	10,2	16,8	16,8	12,8	5,67	4,71	3,67
13	3,18)	2,58	1,74	2,44	3,42	9,70	15,6	16,8	12,8	5,67	4,40	3,67
14	2,88)	2,58	1,88	2,73	3,18	10,2	16,2	16,2	12,2	6,00	4,16	3,67
15	2,88)	2,58	1,88	2,58	3,03	10,2	17,5	16,2	11,7	6,00	3,67	3,18)
16	2,88)	2,58	1,88	2,88	3,67	9,20	17,5	15,6	11,1	6,00	4,16)	3,18)
17	3,18)	2,44	2,02	2,88	3,42	8,70	19,4	15,6	10,0	6,00	4,16)	2,88)×
18	3,18)	2,44	2,30	3,67	4,16	8,20	18,7	16,2	9,58	6,00	4,16	2,88)×
19	2,88)	2,44	2,58	2,88	5,48	8,70	17,5	16,8	9,16	5,34	3,67)	3,42)×
20	2,88)	2,30	2,44	2,88	5,84	11,3	16,2	16,8	9,16	5,34	4,16	3,18)×
21	2,94)	2,58	2,88	4,76	7,00	14,5	17,5	17,5	9,16	5,34	3,67	3,33)
22	3,00)	2,44	2,73	3,67	13,9	15,8	16,2	17,5	8,74	5,02	4,16)	3,47)
23	3,06)	2,30	2,73	3,03	10,2	15,8	14,5	16,8	8,74	4,71	3,67)	3,62)
24	3,12)	2,30	2,88	2,73	7,00	17,1	13,9	17,5	8,32	5,02	3,42)×	3,62)
25	3,18)	2,30	2,73	2,88	6,20	18,4	14,5	17,5	8,32	5,34	3,67)×	3,63)
26	3,18)	2,16	2,58	3,18	6,20	19,7	13,9	16,8	7,90	5,34	3,67	3,63)
27	3,18)	2,30	2,30	3,03	5,48	22,2	14,5	16,8	7,52	5,34	4,16	3,64)
28	3,18)	2,30	2,44	2,88	5,48	21,6	16,0	16,8	7,52	5,34	4,16	3,64)
29	3,18)		2,44	2,88	7,00	20,9	16,2	16,8	7,52	5,34	4,16	3,64)
30	2,88)		2,58	2,88	7,80	20,9	16,8	17,5	7,14	5,02	4,16	3,65)
31	2,58)		2,58		7,80		18,1	16,8		4,71		3,65)
I	2,94	2,57	2,25	2,84	3,04	10,6	20,0	17,8	14,6	6,53	4,83	4,08
II	3,02	2,51	2,03	2,78	3,78	9,97	17,2	16,4	11,2	5,80	4,20	3,34
III	3,04	2,34	2,62	3,19	7,64	18,7	15,6	17,1	8,09	5,14	3,89	3,59
Средн.	3,00	2,48	2,31	2,94	4,91	13,1	17,6	17,1	11,3	5,80	4,31	3,67
Наиб.	3,18	3,03	3,42	5,48	14,5	24,8	30,0	22,0	17,5	7,52	5,34	4,16
Наим.	2,44	2,16	1,64	2,30	2,73	7,80	13,4	15,6	4,71	4,71	3,03	2,88

Средний годовой 7,38. Наибольший 30,0 2/УП. Наименьший 1,64 9,10,12-15/Ш.

Обеспеченные расходы: 17,5; 11,3; 4,40; 2,88; 2,02.

93.* р.ТЕРС – с.БУРНО-ОКТЯБРЬСКОЕ

W = 0,16 км³; M = 4,69 л/сек.км²; h = 148 мм; F = 1070 км²

Число	I	II	III	IУ	У	УI	УП	УШ	IX	X	XI	XII
I	6,73	5,33	6,73×	9,14	7,90	3,30	0,71	0,94	1,81	3,30	3,98	5,28
2	6,73	5,68	6,03×	9,14	9,49	3,08	0,71	0,94	1,81	3,08	3,98	5,28
3	6,03×	4,20)×	6,73)×	8,73	7,49	2,86	0,71	0,94	1,81	3,08	3,98	4,97
4	6,73×	6,03	6,73)×	8,73	7,08	2,86	0,71	0,94	1,81	3,08	3,98	4,97
5	6,03	5,10)×	6,73)×	9,14	7,49	2,64	0,71	0,94	1,81	3,08	3,98	4,67
6	5,68×	6,03×	6,73	8,73	7,49	2,19	0,71	0,94	1,81	3,30	4,37	4,67)
7	5,33)×	5,68	7,49	9,65	8,32	2,19	0,71	0,94	1,97	3,30	4,76	4,97
8	5,10)×	6,03×	7,08	10,7	7,49	2,19	0,71	1,16	2,19	3,30	4,37	4,97
9	4,65)	5,68×	7,08	9,14	7,49	1,97	0,71	1,16	2,41	3,30	4,37	4,97
10	6,38)×	6,38	7,08	8,73	7,08	1,81	1,05	1,32	2,19	3,30	4,67	5,28
11	6,38)	11,2	6,73	8,32	7,08	1,65	1,05	1,05	2,19	3,30	4,67	6,89
12	6,03	21,0	6,73	9,65	7,08	2,19	1,05	1,05	2,19	3,30	4,67	5,88
13	6,38	15,8	6,03):	14,5	7,49	1,65	0,94	0,94	2,19	3,30	4,67	5,88
14	6,03)×	15,8	6,03):	10,7	7,49	1,48	0,94	0,94	2,41	3,30	4,67	6,89
15	5,33)*	18,4	6,03):	9,65	7,49	1,48	0,82	0,71	2,41	3,52	4,67	5,28*
16	6,03*	13,9	6,03:	9,14	6,38	1,32	0,82	0,82	2,41	3,75	4,67	4,15)*
17	6,03*	11,8	6,03	10,2	6,73	1,32	0,82	1,32	2,64	3,98	4,67	3,70)*
18	6,03×	6,38:	6,73	11,2	6,03	1,32	0,82	0,94	2,64	4,65	4,37	4,67)*
19	5,33×	7,49×	9,14	10,2	6,03	1,32	0,82	0,94	3,08	4,43	4,37	4,67)*
20	4,43)*	8,32	12,3	10,2	6,03	1,16	0,94	0,71	2,86	4,20	4,37	4,67)*
21	5,33)×	10,2	26,2	9,65	5,68	1,16	1,81	0,82	2,86	4,20	4,37	4,67)*
22	5,50)	7,90	29,3	9,65	6,73	1,05	2,19	0,82	2,86	4,20	4,37	4,67)*
23	5,68)	7,90	14,5	9,14	7,49	1,05	2,19	0,82	2,86	4,20	4,15	5,28)*
24	5,86)	7,08)×	12,3	9,14	6,38	1,05	1,97	1,05	3,08	3,98	4,15):	4,97)
25	6,03)	7,49	13,4	8,73	5,68	0,94	1,65	1,16	3,08	4,20	4,15):	4,97)
26	6,20)	7,49	17,1	8,32	5,68	0,71	1,48	1,48	3,08	3,98	4,15):	4,67)*
27	6,38)×	7,49	13,4	8,73	5,33	0,71	1,48	1,48	3,08	3,98	4,67	4,37)*
28	6,03)×	6,73	11,2	8,32	4,88	0,52	1,65	1,48	3,08	4,20	4,67	5,28)*
29	5,68×		10,7	9,14	4,65	0,52	1,16	1,65	3,08	3,98	6,22	4,67)*
30	5,68		10,2	8,32	3,98	0,60	1,05	1,65	3,08	3,98	5,88	4,97)*
31	5,68×		9,65		3,52		1,05	1,65		3,98		4,97)
I	5,94	5,61	6,84	9,18	7,53	2,51	0,74	1,02	1,96	3,21	4,24	5,00
II	5,80	13,0	7,18	10,4	6,78	1,49	0,90	0,94	2,50	3,77	4,58	5,27
III	5,82	7,78	15,3	8,91	5,45	0,83	1,61	1,28	3,01	4,08	4,68	4,86
Средн.	5,85	8,88	9,94	9,49	6,55	1,61	1,10	1,09	2,49	3,70	4,50	5,04
Наиб.	7,08	25,5	52,0	17,1	8,32	3,30	2,19	1,81	3,08	5,10	6,89	7,56
Наим.	4,43	3,08	5,33	8,32	3,08	0,52	0,71	0,60	1,81	2,86	3,93	3,26

Средний годовой 5,02. Наибольший 52,0 21/III. Наименьший 0,52 28,29/VI.

Обеспеченные расходы: 9,65; 6,73; 4,67; 2,19; 0,71.

94.* р.ШОКПАК – с.ЫКОВСКОЕ

W = 0,06 км³; M = 11,5 л/сек.км²; h = 362 мм; F = 164 км²

Число	I	II	III	IУ	У	УI	УП	УШ	IX	X	XI	XII
I	2,76	2,01	2,51	3,25	2,80	0,99	0,41	0,46	0,74	1,29	1,70	1,80
2	2,51	2,25	2,51×	3,10	2,65	0,81	0,41	0,46	0,74	1,19	1,49	1,80
3	2,25	2,25	2,51×	3,25	2,65	0,81	0,41	0,46	0,74	1,29	1,59	1,70
4	2,25	2,51	2,51×	3,25	2,38	0,89	0,36	0,36	0,81	1,39	1,49	1,80
5	2,25	2,51×	2,51×	3,25	2,38	0,74	0,46	0,41	0,81	1,39	1,90	1,70
6	2,25	2,25	2,51×	3,25	2,65	0,74	0,36	0,36	0,81	1,39	1,70	1,70
7	2,25	2,15	2,25	3,25	2,80	0,66	0,41	0,36	0,81	1,49	1,90	1,70
8	2,51)	2,01	2,25	3,61	2,50	0,59	0,36	0,46	0,81	1,39	1,70	1,90
9	2,76)×	2,15	2,25	3,25	2,50	0,59	0,36	0,46	0,89	1,49	1,59	1,90
10	2,63	2,63	2,25	3,10	2,38	0,59	0,46	0,46	0,89	1,59	1,70	1,90
11	2,38	5,16	2,25	2,95	2,38	0,59	0,41	0,51	0,89	1,49	1,80	2,38
12	2,25	6,79	2,25	3,98	2,38	0,81	0,41	0,51	0,89	1,49	1,70	2,02
13	2,25	4,18	2,38)×	4,76	2,65	0,74	0,36	0,46	0,99	1,49	1,80	1,90
14	2,38)×	4,18	2,51)*	3,61	2,38	0,66	0,36	0,41	1,09	1,49	1,90	2,26
15	2,76)×	5,16	2,51)*	3,43	2,50	0,74	0,41	0,51	1,09	1,49	1,80	2,02
16	2,51)×	3,69	2,38)*	3,25	2,38	0,59	0,41	0,46	1,09	1,70	1,80	1,80)*
17	2,38)×	2,76	2,51	3,25	2,50	0,59	0,46	0,46	1,19	1,80	1,70	1,70
18	2,01	3,27	2,51	3,98	2,02	0,59	0,46	0,46	1,39	2,14	1,70	3,25)*
19	2,15	2,76	3,63	3,61	2,26	0,46	0,46	0,46	1,29	2,14	1,70	2,80)*
20	2,51	3,02	3,27	3,25	2,14	0,46	0,46	0,41	1,29	1,70	1,70	2,65)*
21	2,51)×	3,27	11,2	3,25	2,14	0,46	0,59	0,46	1,29	1,70	1,70	2,65)*
22	2,51)×	3,02	8,98	3,10	2,26	0,46	0,59	0,46	1,39	1,59	1,70	2,38)×
23	2,51)×	2,89	5,00	3,10	2,65	0,46	0,46	0,46	1,39	1,49	1,70	1,90
24	2,25	2,63	4,83	3,10	2,38	0,46	0,46	0,74	1,39	1,49	1,59×	1,90
25	2,25	2,51	5,16	2,95	2,14	0,46	0,46	0,74	1,39	1,49	1,70)×	1,90
26	2,25	2,76	5,98	2,95	2,14	0,46	0,59	0,66	1,39	1,49	1,70×	1,90
27	2,25	2,51	4,56	3,61	2,14	0,46	0,46	0,74	1,39	1,70	1,70	2,50)×
28	2,38)×	2,51	3,98	2,95	1,90	0,36	0,46	0,74	1,49	1,70	1,70	1,80
29	2,15		3,61	2,95	1,70	0,36	0,46	0,74	1,49	1,70	2,02	2,26)×
30	2,01		3,43	2,95	1,70	0,36	0,41	0,74	1,29	1,49	1,80	2,95)×
31	2,15		3,25		1,29		0,46	0,74		1,49		1,80
I	2,44	2,27	2,41	3,26	2,57	0,74	0,40	0,42	0,80	1,39	1,68	1,79
II	2,36	4,10	2,62	3,61	2,36	0,62	0,42	0,46	1,12	1,69	1,76	2,28
III	2,29	2,76	5,45	3,09	2,04	0,43	0,49	0,66	1,39	1,58	1,73	2,18
Средн.	2,36	3,06	3,56	3,32	2,31	0,60	0,44	0,52	1,10	1,55	1,72	2,08
Наиб.	3,02	11,5	22,2	7,46	4,16	1,19	0,66	0,89	2,02	6,59	2,26	5,36
Наим.	2,01	2,01	2,25	2,65	1,29	0,36	0,36	0,36	0,74	1,19	1,39	1,70

Средний годовой 1,88. Наибольший 22,2 21/III. Наименьший 0,36 28/VI-2,4,6-9, 12-16/VII,4-7/VIII.

Обеспеченные расходы: 3,25; 2,51; 1,80; 0,81; 0,36.

95. р.АКСАЙ – ГЭС

W = 0,03 км³; M = 25,6 л/сек.км²; h = 800 мм; F = 41,8 км²

Число	I	II	III	IУ	У	УI	УII	УIII	IX	X	XI	XII
I	0,37	0,37	0,37	0,30	0,73	2,70	3,36	2,57	I,82	0,47	0,44	0,30
2	0,37	0,37	0,37	0,30	0,73	2,70	4,29	3,I3	I,82	0,59	0,44	0,30
3	0,37	0,37	0,37	0,30	0,97	2,70	4,78	3,36	I,82	0,59	0,44	0,30
4	0,37	0,37	0,37	0,30	I,07	2,46	3,36	2,74	I,82	0,59	0,44	0,30
5	0,37	0,37	0,37	0,30	I,07	2,3I	3,36	2,4I	I,55	0,59	0,44	0,30
6	0,37	0,37	0,30	0,30	0,80	2,00	3,I3	2,4I	I,55	0,59	0,44	0,30
7	0,37	0,37	0,30	0,30	0,80	2,I6	2,90	2,57	I,55	0,59	0,44	0,30
8	0,37	0,37	0,30	0,37	0,80	2,46	2,74	2,57	I,55	0,59	0,44	0,30
9	0,37	0,37	0,30	0,37	0,80	2,46	2,57	2,57	I,55	0,59	0,44	0,30
I0	0,37	0,37	0,30	0,37	0,73	2,3I	2,57	2,57	I,55	0,59	0,44	0,30
II	0,37	0,37	0,30	0,44	0,73	2,70	2,4I	2,57	I,30	0,59	0,44	0,30
I2	0,37	0,37	0,30	0,5I	0,80	2,00	2,24	2,57	I,30	0,59	0,44	0,30
I3	0,37	0,37	0,30	0,5I	0,88	I,70	2,57	2,57	I,30	0,59	0,44	0,30
I4	0,37	0,37	0,30	0,5I	I,07	I,70	2,74	2,57	I,I8	0,59	0,44	0,30
I5	0,37	0,37	0,30	0,5I	I,07	I,70	2,57	2,4I	I,06	0,5I	0,44	0,30
I6	0,37	0,37	0,30	0,5I	I,07	I,48	2,57	I,82	I,06	0,5I	0,44	0,30×
I7	0,37	0,37	0,30	0,5I	I,07	I,48	2,57	I,95	0,82	0,5I	0,44	0,30)×
I8	0,37	0,37	0,30	0,5I	I,I6	I,59	2,4I	2,08	0,82	0,5I	0,44	0,30)
I9	0,37	0,37	0,30	0,59	I,85	I,85	2,08	I,95	0,82	0,5I	0,44	0,30)
20	0,37	0,37	0,30	0,59	2,3I	2,I6	I,95	I,95	0,82	0,5I	0,30	0,30)
2I	0,37	0,37	0,30	0,80	2,70	2,70	2,24	I,95	0,82	0,5I	0,30	0,30)
22	0,37	0,37	0,30	0,83	3,64	3,64	2,08	I,95	0,82	0,5I	0,30	0,30)
23	0,37	0,37	0,30	0,73	2,3I	3,64	I,82	I,95	0,7I	0,5I	0,30	0,30)
24	0,37	0,37	0,30	0,66	I,85	3,64	I,68	I,95	0,7I	0,5I	0,30	0,30)
25	0,37	0,37	0,30	0,73	I,70	3,64	I,68	I,95	0,7I	0,44	0,30	0,30)
26	0,37	0,37	0,30	0,88	I,70	4,24	I,55	I,95	0,59	0,44	0,30	0,30)
27	0,37	0,37	0,30	0,73	I,48	4,29	I,82	I,95	0,59	0,44	0,30	0,30)
28	0,37	0,37	0,30	0,73	I,48	3,82	I,95	I,95	0,59	0,44	0,30	0,30)
29	0,37		0,30	0,73	I,85	3,59	2,08	I,95	0,59	0,44	0,30	0,30)
30	0,37		0,30	0,73	2,00	3,I3	2,24	I,95	0,59	0,44	0,30	0,30)
3I	0,37		0,30		2,3I		2,57	I,95		0,44		0,30)
I	0,37	0,37	0,34	0,32	0,85	..43	3,3I	2,69	I,66	0,58	0,44	0,30
II	0,37	0,37	0,30	0,52	I,20	I,84	2,4I	2,24	I,05	0,54	0,43	0,30
III	0,37	0,37	0,30	0,76	2,09	3,63	I,97	I,95	0,67	0,47	0,30	0,30
Средн.	0,37	0,37	0,3I	0,53	I,40	2,63	2,54	2,28	I,I3	0,53	0,39	0,30
Наиб.	0,37	0,37	0,37	I,07	3,64	5,26	5,76	4,05	I,95	0,69	0,44	0,30
Наим.	0,37	0,37	0,30	0,30	0,73	I,48	I,42	I,82	0,47	0,44	0,30	0,30

Средний годовой I,06. Наибольший 5,76 2/УП. Наименьший 0,30 6/III-7/IУ, 20/XI-3I/XII.

Обеспеченные расходы: 2,57; I,82; 0,5I; 0,37; 0,30.

97. р.САРЫДЖАС – устье р.КУЙЛЮ

W = 0,89 км³; M = I0,I л/сек.км²; h = 318 мм; F = 2800 км²

Число	I	II	III	IУ	У	УI	УII	УIII	IX	X	XI	XII
I	7,89)	8,54	6,68	6,88)	9,60	33,5	54,4	88,8	I48	2I,6	I3,2)	8,30)
2	8,07)	8,38	6,65	6,66)	I0,2	33,5	54,4	I05	I55	22,2	I3,5)*	8,30)
3	8,24)	8,2I	6,6I	6,44)	I0,7	30,0	56,3	94,2	I37	23,3	I3,2)*	8,30)
4	8,42)	8,05	6,58	6,44)	I2,I	23,3	47,3	97,0	I03	23,3	I2,7)*	8,82)
5	8,59)	7,88	6,55	6,22)	I4,5	2I,I	44,0	85,2	88,8	20,0	I3,5)*	8,82)
6	8,77)	7,72	6,5I	6,44)	I2,7	I4,5	45,6	75,8	58,2	I7,5	I3,2)*	8,82)
7	8,94)	7,55	6,48	6,44)	9,88	I3,8	49,0	58,2	5I,7	I8,0	I3,8)*	8,82)
8	9,I2)	7,39	6,44	6,44)	9,34	I3,5	68,I	65,0	56,3	I7,0	I3,2)*	8,56)
9	9,29)	7,22	6,4I	7,I0)	II,3	I3,8	75,8	56,3	58,2	I7,5	I2,7)*	8,30)
I0	9,47)	7,06	6,37	6,44)	9,34	I3,2	95,6	56,3	56,3	I6,5	I3,2)*	8,42)
II	9,64	7,04	6,34	6,88)	6,66	29,3	76,9	65,0	59,I	I6,0	II,8)*	8,54)
I2	9,82	7,02	6,39	7,58)	6,44	32,I	88,8	67,0	54,4	I5,2	I2,4)*	8,67)
I3	9,77	7,00	6,44	9,08)	7,58	29,3	87,6	64,0	56,3	I6,0	I2,I)*	8,79)
I4	9,7I	6,99	6,49°	9,60)	I6,0	34,2	70,3	59,I	52,6	I5,2	II,6)*	8,9I)
I5	9,66	6,97	6,54°	I0,7)	I5,2	26,9	64,0	58,2	54,4	I4,5	II,0)*	9,03)
I6	9,6I	6,95	6,59°	I2,7)	I6,0	37,7	88,8	5I,7	50,8	I5,2	I0,4)*	9,00)
I7	9,56	6,93	6,64°	I3,8)	2I,I	29,3	9I,4	50,8	44,0	I6,0	II,0)*	8,89)
I8	9,50	6,9I	6,69°	I3,2)	23,9	36,3	II7	55,4	4I,5	I4,5	I0,7)*	8,82)
I9	9,45	6,90	6,75°	I2,7)	44,0	38,5	I48	62,0	33,5	I4,8	I0,4)*	8,76)
20	9,40	6,88	6,80)	I0,4)	34,9	38,5	I47	66,0	29,3	I4,5	9,88)*	8,69)
2I	9,34	6,86	6,85)	II,0)	33,5	36,5	I08	73,6	28,I	I4,5	9,34)	8,63)
22	9,29	6,84	6,90)	I2,7)	44,0	4I,5	I03	74,7	27,5	I5,2	9,88)	8,56)
23	9,24	6,82	6,95)	I0,4)	40,7	6I,0	94,2	88,8	26,3	I4,I	9,34)	8,49)
24	9,I9	6,80	7,00)	8,06)	26,3	59,I	9I,4	97,0	26,9	I3,8)×	8,82)	8,43)
25	9,I3	6,79	7,05)	6,88)	I7,0	58,2	79,2	I03	25,7	I3,8)×	9,08)*	8,36)
26	9,08	6,77	7,I0)	6,88)	30,7	72,5	8I,6	97,0	24,5	I3,2)*	8,82)*	8,30)
27	9,03	6,75	6,88)	I2,7	36,3	8I,6	80,4	I03	23,3	I3,5)*	8,82)*	8,23)
28	8,98	6,72	6,44)	I6,0	22,2	5I,7	79,2	84,0	23,3	I4,5)×	8,30)×	8,I6)
29	8,92		5,78)	9,08	I8,0	44,0	94,2	99,8	23,3	I4,I)×	8,06)×	8,I0)
30	8,87		6,22)	6,88	2I,I	49,0	88,8	I23	22,7	I3,8)*	8,56)	8,04
3I	8,70		6,44)		30,0		85,2	I39		I3,5)*		7,98
I	8,68	7,80	6,53	6,55	II,0	2I,0	59,0	78,2	9I,2	I9,7	I3,2	8,55
II	9,6I	6,96	6,57	I0,7	I9,2	33,2	98,0	59,9	47,6	I5,2	II,I	8,8I
III	9,07	6,79	6,69	I0,I	29,I	55,7	89,6	98,4	25,2	I4,0	8,90	8,30
Средн.	9,I2	7,2I	6,60	9,09	20,0	36,6	82,4	79,5	54,7	I6,2	II,I	8,54
Наиб.	9,82	8,54	7,I0	I7,0	53,5	9I,4	I86	I66	20I	25,I	I3,8	9,03
Наим.	7,89	6,72	5,56	6,00	6,22	I3,0	42,4	49,0	22,2	I2,4	8,06	7,98

Средний годовой 28,4. наибольший 20I 2/IX. Наименьший летний 6,22 I2/У. Наименьший зимний 5,56 29/III.

Обеспеченные расходы: 88,8; 4I,5; I3,2; 8,42; 6,44.

98. р.КУЙЛЮ – устье

W = 0,28 км³; M = II,0 л/сек.км²; h = 346 мм; F = 8I7 км²

Число	I	II	III	IУ	У	УI	УII	УIII	IX	X	XI	XII
I	2,25)	2,II	I,77	2,22)	3,85	8,II	I3,5	34,0	48,I	II,3	3,60	2,I2)
2	2,25)	2,II	I,8I	2,4I)	4,58	8,II	I6,0	4I,0	59,3	II,3	3,40×	2,I2)
3	2,24)	2,I0	I,83	2,4I)	4,83	8,46	I7,0	45,7	45,7	II,7	3,20*	2,06)
4	2,24)	2,I0	I,8I	2,4I)	4,83	5,38	I5,0	42,5	35,7	I2,2	3,40*	2,22)
5	2,23)	2,09	I,87	2,3I)	3,00	4,34	I7,0	30,6	35,7	I0,6	3,60×	2,22)
6	2,23)	2,08	I,87	2,50)	2,60	3,60	I9,2	I4,6	25,3	9,I5	4,09	2,22)
7	2,22)	2,08	2,00)	2,60)	2,60	3,20	I5,5	I4,I	23,2	9,86	3,85	2,4I)
8	2,22)	2,07	I,93)	3,20)	2,4I	3,00	20,5	I3,2	I8,0	9,I5	3,60)*	2,22)
9	2,22)	2,07	2,06)	2,80)	2,80	3,40	36,6	I4,I	I9,2	9,I5	3,60)*	2,4I)
I0	2,2I)	2,06	2,06)	2,60)	2,22	5,38	47,9	I2,3	I8,0	8,80	4,34)*	2,4I)
II	2,2I	2,06	2,80)	3,00)	2,06	7,I4	28,3	I3,2	2I,8	8,46	3,60)	2,4I)
I2	2,20	2,06	2,60)	2,60)	2,06	6,5I	32,3	I4,I	25,3	8,46	3,40	2,60)
I3	2,20	2,06	2,4I)	2,80)	2,4I	7,76	30,6	I4,I	24,6	7,76	3,00*	3,00)
I4	2,I9	2,06	2,4I)	2,60)	2,50	9,I5	22,5	I5,0	23,2	7,76	3,00*	3,85)
I5	2,I9	2,06	2,22)	3,00)	2,60	9,I5	I7,5	I8,2	20,5	6,5I	2,80)*	3,40)
I6	2,I9	2,06	2,4I)	2,60)	2,80	9,I5	25,3	II,5	I8,0	7,45	3,00)*	3,00)
I7	2,I8	2,06	2,50)	3,00)	3,85	9,50	29,0	I0,7	I5,0	7,45	3,00)*	2,4I)
I8	2,I8	2,06	2,60)	3,00	7,I4	9,I5	34,0	II,5	I3,I	7,I4	2,60)*	2,22)
I9	2,I7	2,06	2,50)	2,60	I2,2	8,II	5I,2	I5,5	I2,2	7,I4	2,80)*	2,4I)
20	2,I7	2,00	2,4I)	2,80	7,I4	I0,6	53,4	I9,4	II,3	7,I4	2,60)*	2,60)
2I	2,I6	I,93	2,4I)	3,20	9,86	I2,2	2I,8	25,3	I0,6	6,5I	2,22)*	2,67)
22	2,I6	I,87	2,50)	3,00	I0,6	I5,0	I9,2	23,3	I0,6	6,5I	2,22)*	2,74)
23	2,I6	I,93	2,50)	2,4I	8,46	23,2	I7,5	24,6	I0,2	6,20	2,22)*	2,80)
24	2,I5	I,87	2,60)	2,4I	5,I0	26,8	I6,0	3I,7	I0,6	5,93	2,22)*	2,87)
25	2,I5	I,8I	2,4I)	2,4I	4,34	27,5	I6,0	3I,7	I0,2	5,38	2,06)*	2,94)
26	2,I4	I,8I	2,60)	2,80	7,76	29,8	I5,0	3I,7	9,86	5,I0)	2,22)*	3,0I)
27	2,I4	I,8I	2,22)	3,60	7,I4	23,2	I8,0	22,7	9,86	4,58)×	2,I2)×	3,08)
28	2,I3	I,8I	2,22)	3,40	4,83	I6,0	20,5	26,0	I0,2	4,09	2,22)×	3,I4
29	2,I3		2,06)	2,22	4,34	I2,2	26,0	28,7	I0,2	3,60×	2,06)×	3,2I
30	2,I2		2,00)	2,I2	4,83	I2,2	29,8	44,2	I0,9	3,40	2,06)	3,28
3I	2,I2		2,06)		7,76		29,0	50,0		3,60×		3,35
I	2,23	2,09	I,9I	2,55	3,37	5,30	2I,8	26,3	32,8	I0,3	3,67	2,24
II	2,I9	2,05	2,49	2,80	4,48	8,62	32,4	I4,3	I8,5	7,53	2,98	2,79
III	2,I4	I,86	2,33	2,76	6,82	I9,8	20,8	30,9	I0,3	4,99	2,I6	3,0I
Средн.	2,I9	2,0I	2,24	2,70	4,95	II,2	24,9	24,I	20,5	7,53	2,94	2,69
Наиб.	2,25	2,II	3,00	4,34	I5,5	47,9	76,9	78,6	94,5	I3,I	4,58	3,85
Наим.	2,I2	I,77	I,73	2,06	2,00	2,80	I2,2	9,90	9,50	3,20	2,06	2,06

Средний годовой 9,00. Наибольший 94,5 2/IX. Наименьший летний 2,00 I2/У. Наименьший зимний I,56 9,I2/XII I969.

Обеспеченные расходы: 26,8; I2,2; 3,40; 2,24; I,87.

34.* р.ЧУ – с.ОРТОТОКОЙ

W = – ; M = – ; h = – ; F = 6000 км²

Число	I	II	III	IУ	У	УI	УII	УIII	IX	X	XI	XII
I	нб	нб	нб	9,30	20,0	II3	I20	84,0	28,0	3,00	нб	нб
II	нб	нб	нб	20,0	53,0	II2	II2	57,0	7,00	3,00	нб	нб
III	нб	нб	–	27,0	89,I	II2	89,5	65,0	8,40	I,64	нб	нб
Средн.	нб	нб	–	I8,8	54,0	II2	I0I	68,7	I4,5	2,55	нб	нб

Средний годовой –. Наибольший I30 24/У. Стока не было I/I-28/III, 7/IУ, I6, 2I,25/IX,2-5,27/X-3I/XII.

36.* р.ЧУ – за плотиной Западного БЧК

W = 0,I2 км³; M = 0,28 л/сек.км²; h = 9 мм; F = I3000 км²

Декада	I	II	III	IУ	У	УI	УII	УIII	IX	X	XI	XII
I	I,85	I,50	I,50	7,45	2,2I	2,77	8,56	9,7I	I,I5	I,50	2,00	2,00
II	I,50	I,50	I,50	3,62	5,09	5,07	I0,I	3,I9	I,00	I,50	2,88	2,02
III	I,50	I,50	8,I9	6,08	II,0	7,I6	4,3I	2,49	I,00	2,08	3,42	2,00
Средн.	I,62	I,50	3,73	5,72	6,I0	5,00	7,66	5,I3	I,05	I,69	2,77	2,0I

Средний годовой 3,66. Наибольший –. Наименьший –.

38.* р.ЧУ – нижний бьеф Чумышской плотины

W = 0,72 км³; M = I,44 л/сек.км²; h = 45 мм; F = I5800 км²

Декада	I	II	III	IУ	У	УI	УII	УIII	IX	X	XI	XII
I	32,I	27,5	25,7	39,I	I4,I	I,20	2,30	8,90	9,00	II,0	34,I	39,2
II	29,3	28,2	22,9	I9,8	5,40	2,70	2,40	II,9	6,20	22,7	33,I	35,9
III	25,2	40,9	7I,3	2I,I	I2,9	I,40	20,2	2I,8	II,6	46,8	40,9	37,3
Средн.	28,9	32,2	40,0	26,7	I0,8	I,77	8,30	I4,2	8,93	26,8	36,0	37,5

Средний годовой 22,7. Наибольший –. Наименьший –.

42.* р.ЧУ – свх им.АМАНГЕЛЬДЫ

W = – ; M = – ; h = – ; F = 39500 км^2

Декада	I	II	III	IУ	У	УI	УII	УIII	IX	X	XI	XII
I	–	–	I07	II3	87,5	26,0	3,06	9,58	23,6	5I,8	95,8	I07
II	–	–	98,8	97,5	48,4	I5,5	I,85	42,3	24,8	66,7	90,0	I04
III	–	II7	I25	84,5	48,2	9,45	8,52	23,5	39,2	86,5	96,9	89,5
Средн.	–	–	II0	98,3	6I,4	I7,0	4,48	25,I	29,2	68,3	94,2	I00

Средний годовой –. Наибольший –. Наименьший летний I,56 I6/УП. Наименьший зимний –.

43.* р.ЧУ (БОЛЬШАЯ АРНА) – с.УЛАНБЕЛЬ

W = 0,70 км^3; M = 0,33 л/сек.км^2; h = I0 мм; F = 67500 км^2

Декада	I	II	III	IУ	У	УI	УП	УIII	IX	X	XI	XII
I	29,6	28,3	74,9	77,7	35,4	I7,2	I,37	нб	нб	нб	нб	нб
II	35,5	37,7	83,0	59,0	28,6	I0,9	0,I9	нб	нб	нб	нб	4,60
III	37,0	5I,8	89,9	45,3	2I,4	4,98	0,0I3	нб	нб	нб	нб	25,7
Средн.	34,0	39,3	82,6	60,4	28,5	II,0	0,52	нб	нб	нб	чб	I0,I

Средний годовой 22,2. Наибольший 97,0 24/III. Стока не было 29/УП–I6/XII.

44.* протока МАЛАЯ АРНА, р.ЧУ – с.УЛАНБЕЛЬ

W = 0,39 км^3 ; M = – ; h = – ; F = –.

Декада	I	II	III	IУ	У	УI	УП	УIII	IX	X	XI	XII
I	6,79	6,60	5I,7	65,3	I4,9	I,04	нб	нб	нб	нб	нб	нб
II	8,42	I4,5	70,3	42,7	7,04	0,I7	нб	нб	нб	нб	нб	нб
III	8,9I	29,4	84,6	27,6	3,44	0,0I8	нб	нб	нб	нб	нб	0,0I6
Средн.	8,04	I6,8	58,9	45,2	8,46	0,4I	нб	нб	нб	нб	нб	0,005

Средний годовой I2,3. Наибольший 92,3 23/III. Стока не было 28/УI–28/XII.

46. р.ТЮЛЕК – аул ТЮЛЕК

W = 0,08 км^3; M = 6,39 л/сек.км^2; h = 20I мм; F = 382 км^2

Декада	I	II	III	IУ	У	УI	УП	УIII	IX	X	XI	XII
I	I,5I	I,42	I,5I	I,54	2,I7	3,72	4,09	4,I9	2,73	I,72	I,34	I,64
II	I,64	I,63	I,69	I,88	4,30	2,90	4,38	3,34	2,I5	I,76	I,20	I,73
III	I,45	I,60	I,6I	I,90	4,53	5,83	5,I6	3,07	2,00	I,45	I,I4	I,69
Средн.	I,53	I,55	I,60	I,77	3,67	4,I5	4,54	3,53	2,29	I,67	I,23	I,69

Средний годовой 2,44. Наибольший I3,3 20/У. Наименьший 0,85 I6,27/XI.

49. р.КАРАКОЛ – устье р.ИРИСУ

W = 0,I8 км^3; M = I4,3 л/сек.км^2; h = 450 мм; F = 39I км^2

Декада	I	II	III	IУ	У	УI	УП	УIII	IX	X	XI	XII
I	I,I8	I,28	0,92	0,89	2,2I	II,9	I4,I	I8,0	9,45	2,90	2,00	I,76
II	I,2I	I,27	I,I0	I,29	6,37	9,52	I5,4	I3,I	6,32	2,45	I,78	I,42
III	I,24	I,08	I,00	I,44	I2,7	2I,4	I3,7	I2,5	3,6I	2,I5	I,52	I,30
Средн.	I,2I	I,2I	I,0I	I,2I	7,09	I4,3	I4,4	I4,5	6,46	2,50	I,77	I,49

Средний годовой 5,60. Наибольший 34,9 26/УI. Наименьший 0,69 3I/III.

71. р.УНГУРЛЮ – с.УНГУРЛЮ

W = 0,005 км^3; M = I,44 л/сек.км^2; h = 45 мм; F = I04 км^2

Декада	I	II	III	IУ	У	УI	УП	УIII	IX	X	XI	XII
I	0,I5	0,I4	0,34	0,35	0,20	0,09I	0,035	0,030	0,023	0,034	0,036	0,083
II	0,I4	0,78	0,28	0,27	0,I7	0,084	0,034	0,028	0,024	0,037	0,052	0,098
III	0,I3	0,47	0,4I	0,23	0,I3	0,049	0,033	0,026	0,029	0,033	0,07I	0,099
Средн.	0,I4	0,46	0,34	0,28	0,I7	0,075	0,034	0,028	0,025	0,035	0,053	0,093

Средний годовой 0,I4. Наибольший I,30 I5,I6/II. Наименьший 0,022 9–I2/IX.

72. р.ШОКПАР – ст.ЧОКПАР

W = 0,0I км^3; M = 0,63 л/сек.км^2; h = 20 мм; F = 332 км^2

Декада	I	II	III	IУ	У	УI	УП	УIII	IX	X	XI	XII
I	0,28	0,23	0,40	0,49	0,38	0,I8	0,0II	нб	нб	нб	нб	нб
II	0,24	I,30	0,36	0,44	0,33	0,I5	нб	нб	нб	нб	нб	нб
III	0,23	I,0I	0,52	0,45	0,26	0,049	нб	нб	нб	нб	нб	нб
Средн.	0,25	0,85	0,43	0,46	0,32	0,I3	0,070	нб	нб	нб	нб	нб

Средний годовой 0,2I. Наибольший 3,37 23/УП. Наименьший стока не было 9–22, 26/УП–3I/XII.

74. р.КОКДУНЕН – ЗИМОВКА

W = 0,02 км^3; M = 7,78 л/сек.км^2; h = 245 мм; F = 66,8 км^2

Декада	I	II	III	IУ	У	УI	УП	УIII	IX	X	XI	XII
I	0,35	0,30	0,33	0,4I	0,56	I,04	0,98	0,76	0,53	0,35	0,30	0,27
II	0,37	0,30	0,36	0,43	0,77	0,89	0,74	0,65	0,52	0,30	0,29	0,28
III	0,37	0,30	0,34	0,50	I,02	I,I5	I,05	0,57	0,37	0,30	0,3I	0,27
Средн.	0,36	0,30	0,34	0,45	0,78	I,03	0,92	0,66	0,47	0,32	0,30	0,27

Средний годовой 0,52. Наибольший I,38 I,29/УI, 22/УП. Наименьший 0,27 I8/III, XI(?), XII(27), 3I/XII.

76. р.АСПАРА – пгт ГРАНИТОГОРСК

W = 0,I0 км^3; M = 7,58 л/сек.км^2; h = 239 мм; F = 430 км^2

Декада	I	II	III	IУ	У	УI	УП	УIII	IX	X	XI	XII
I	0,76	0,8I	0,99	I,I6	I,46	5,88	8,3I	I0,6	5,55	2,07	I,25	I,08
II	0,70	0,82	0,99	I,40	3,78	5,62	8,97	7,22	3,77	I,8I	I,25	0,99
III	0,70	0,97	0,98	I,54	6,I0	9,05	7,94	6,5I	2,64	I,68	I,25	0,9I
Средн.	0,72	0,87	0,99	I,37	3,78	6,85	8,4I	8,II	3,99	I,85	I,25	0,99

Средний годовой 3,26. Наибольший 2I,I 8/УШ. Наименьший 0,70 II/I–I/II.

96. р.БЕРКАРА – у выхода из гор

W = 0,0I км^3; M = 7,3 л/сек.км^2; h = 230 мм; F = 2I,9 км^2

Декада	I	II	III	IУ	У	УI	УП	УIII	IX	X	XI	XII
I	0,I2	0,090	0,090	0,46	0,50	0,II	0,II	0,070	0,060	0,053	0,063	0,064
II	0,II	0,088	0,089	0,83	0,23	0,I2	0,094	0,062	0,056	0,057	0,062	0,08I
III	0,I0	0,I2	0,39	0,92	0,I6	0,I3	0,098	0,06I	0,068	0,06I	0,066	0,072
Средн.	0,II	0,099	0,I9	0,74	0,30	0,I2	0,I0	0,064	0,06I	0,057	0,064	0,072

Средний годовой 0,I6. Наибольший I,I4 20,2I/IУ. Наименьший 0,047 5–I2/X.

99. р.АКШИРЯК – в I,5 км выше устья р.МУЗБУЛАК

W = – ; M = – ; h = – ; F = 2290 км^2

Декада	I	II	III	IУ	У	УI	УП	УIII	IX	X	XI	XII
I	2,05	2,I9	2,44	3,04	3,68	6,34	25,I	3I,7	33,I	–	–	–
II	2,09	2,34	2,52	3,07	8,00	8,98	36,7	24,2	I6,5	–	–	–
III	2,06	2,45	2,96	4,I7	8,70	24,4	26,4	35,0	–	–	–	–
Средн.	–	–	–	–	–	–	–	–	–	–	–	–

Средний годовой –. Наибольший 70,0 30,3I/УШ. Наименьший I,88 I/I.

С В Е Д Е Н И Я

ОБ ИСКУССТВЕННОМ ВОДОЗАБОРЕ ИЗ РЕК

№ № п/п	Река, пост, участок между постами	Перечень водохозяйственных мероприятий	Средние месячные и годовые расходы изменения стока, $м^3/сек$.												
			I	II	III	IУ	У	УI	УII	УIII	IX	X	XI	XII	год
I	р.Тюп от с.Сарытологой до с.Тюп	I0 водозаборных каналов	-	-	-	-	-0,6I	-4,72	-2,84	-I,46	-	-	-	-	-
2	р.Джыргалан от с.Советское до с.Михайловки	7 водозаборных каналов	-	-	-	-	-0,56	-I2,8	-2I,3	-2I,8	-I0,I	-3,56	-0,87	-	-
3	р.Барскаун	устье р.Сасык	нб	нб	-0,27	-0,43	-0,87	-I,I3	-0,59	-0,55	-0,68	-0,62	-0,33	нб	-0,46
4	р.Аксай - с.Коксай	2 водозаборных канала	-0,77	-0,82	-0,32	-0,58	-0,38	-0,64	-3,76	-4,64	-2,80	-I,32	-0,95	-0,74	-I,48
5	протока Бор-Дюбе, р.Тон	кан.Карасай	-0,38	-0,I5	нб	нб	-0,055	-0,082	-0,47	-0,6I	-I,04	-0,44	-0,5I	-0,66	-0,37
6	р.Чу выше с.Кочкорка	I8 водозаборных каналов	-	-	-0,85	-4,39	-4,64	-5,89	-7,54	-5,30	-I,90	-2,83	-0,97	-	-
7	р.Чу от устья р.Чон-Кемин до поста за плотиной Западного БЧК	I8 водозаборных каналови I сбросной	-I8,2	-I9,5	-I7,6	-3I,6	-49,4	-69,2	-65,4	-62,4	-34,5	-28,5	-24,8	-2I,8	-36,9
8	р.Чу от плотины Западного БЧК до с.Миляфан	4 водозаборных канала и 2 сбросных	0,020	0,050	0,050	I,I0	0,92	-I,22	-I,I0	-0,88	-0,42	0,66	0,8I	0,78	0,064
9	р.Чу от с.Миляфан до нижнего бьефа Чумышской плотины	2 водозаборных канала, каскадный сброс ГЭС	2,90	7,30	II,4	-4,50	-8,I0	-I6,7	-2I,0	-I5,0	-I0,5	5,50	4,00	7,80	-3,08
I0**	р.Чу от Чумышской плотины до клх им.Чапаева	I4 водозаборных каналов	-I,60	-I,20	-0,9I	-I3,5	-28,3	-40,3	-39,0	-30,0	-20,9	-7,70	-I3,4	-I5,7	-I7,7
II	р.Чу от кхл им.Чапаева до свх им. Амангельды	2 водозаборных канала	-0,84	-0,84	-I0,9	-I4,4	-20,9	-25,I	-I3,2	-22,7	-22,9	-I6,I	-7,70	-I,04	-I3,0
I2	р.Аксу - с.Чонарык	кан. Утеген	нб	нб	нб	нб	-0,67	-I,62	-2,98	-I,29	-0,53	-0,096	-0,I5	-0,24	-0,63
I3	рукав Джарды-Каинды с.Ортоарык	кан.Кумарык	-0,53	-0,3I	-0,55	-0,70	-I,78	-2,90	-4,05	-4,43	-2,37	-I,09	-0,78	-0,56	-I,67
I4	р.Мерке-зим.Улбутуй	кан.ГЭС	-I,20	-I,07	-I,I9	-I,49	-I,59	-I,66	-I,68	-I,6I	-I,I9	-I,73	-I,I0	-I,64	-I,48
I5	р.Талас (Каракол)от ущелья Акташ до с. Караой,в 40км выше устья р.Учкошой	8 водозаборных каналов	-	-	-	-0,I7	-I,35	-I,57	-I,38	-0,25	-0,56	-0,070	-	-	-
I6*	р.Талас между постами с.Караой, в 40км выше устья р.Учкошой и с.Караой, в2,6 км ниже утсья р.Учкошой	6 водозаборных каналов	-	-	-	-2,03	-3,45	-5,08	-3,8I	-3,I9	-I,68	-0,22	-	-	-
I7*	р.Талас от с.Караой, в 2,6 км ниже устья р.Учкошой до с.Орловка	I8 водозаборных каналов	-	-	-0,I4	-I2,8	-I5,9	-22,8	-I9,8	-I3,0	-9,I8	-2,39	-	-	-
I8*	р.Талас от с.Орловка до с.Кировка	3 водозаборных канала	-	-	-	-2,48	-7,82	-I4,0	-8,46	-7,63	-6,I9	-4,87	-2,67	-	-
I9	р.Учкошой выше с.Караой	кан.Учкошой	-	-	-	-0,060	-0,78	-I,42	-0,55	-0,59	-0,II	-	-	-	-
20	р.Курагаты от истока до ж.-д.ст.Аспара	2 водозаборных канала	нб	нб	-0,44	-I,69	-2,83	-2,94	-2,56	-2,I0	-I,47	-I,33	-0,76	нб	-I,34
2I	р.Терс - с.Бурно-Октябрьское	2 крупных и 7 мелких каналов	нб	нб	нб	-0,067	-I,2I	-I,45	-I,I6	-0,30	нб	нб	нб	нб	-0,35
22	р.Шокпак от истока до с. Зыковское	7 водозаборных каналов	нб	нб	нб	нб	нб	-0,68	-0,86	-0,70	-0,I9	нб	нб	нб	-0,20

*) Приведен суммарный водозабор из р. Талас и притоков, впадающих в реку на указанных участках.

**) Сведения о водозаборе неполные.

ВОССТАНОВЛЕННЫЕ ЕСТЕСТВЕННЫЕ СРЕДНИЕ

МЕСЯЧНЫЕ РАСХОДЫ ВОДЫ

№ поста	Река	Пост	Наименование расхода	Среднемесячные и годовые расходы воды, м³/сек.												Год
				I	II	III	IУ	У	УI	УII	УIII	IX	X	XI	XII	
I7	Барскаун	устье р.Сасык	Q изм.	I,I9	I,05	0,62	0,33	6,06	9,63	I4,9	I2,4	7,45	I,87	I,30	I,29	4,84
			ΔQ	нб	нб	0,27	0,43	0,87	I,I3	0,59	0,55	0,68	0,62	0,33	нб	0,46
			Q ест.	I,I9	I,05	0,89	0,76	6,93	I0,6	I5,5	I3,0	8,I3	I,49	I,63	I,29	5,22
2I	протока Бор-Дюбе, р.Тон	ниже гол.кан. Карасай	Q изм.	0,20	0,34	0,45	0,56	0,77	I,I8	2,II	2,48	I,63	0,90	0,65	0,2I	0,96
			ΔQ	0,38	0,I5	нб	нб	0,055	0,082	0,47	0,6I	I,04	0,44	0,5I	0,66	0,37
			Q ест.	0,58	0,49	0,45	0,56	0,82	I,26	2,58	3,09	2,67	I,34	I,I6	0,87	I,33
66	р.Аксу	с.Чонарык	Q изм.	I,97	I,99	2,03	2,5I	5,I7	I2,3	I3,2	I2,7	6,82	3,85	2,89	2,40	5,65
			ΔQ	нб	нб	нб	нб	0,67	I,62	2,98	I,29	0,53	0,096	0,I5	0,24	0,63
			Q ест.	I,97	I,99	2,03	2,5I	5,84	I3,9	I6,2	I4,0	7,35	3,95	3,04	2,64	6,28
70	рукав Джарды-Каинды	с.Ортоарык	Q изм.	0,089	0,060	0,040	0,035	0,23	0,30	0,20	0,36	0,044	0,022	0,0I8	0,074	0,I2
			ΔQ	0,53	0,5I	0,55	0,70	I,78	2,90	4,05	4,43	2,37	I,09	0,78	0,56	I,67
			Q ест.	0,62	0,57	0,59	0,74	2,0I	3,20	4,25	4,79	2,4I	I,II	0,80	0,63	I,8I
75	Мерке	зим.Улбутуй	Q изм.	0,25	0,22	0,II	2,I7	6,24	6,46	5,63	5,44	2,7I	I,I0	0,48	0,I7	2,58
			ΔQ	I,20	I,07	I,I9	I,49	I,59	I,66	I,68	I,6I	I,I9	I,73	I,70	I,64	I,48
			Q ест.	I,45	I,29	I,30	3,66	7,83	8,I2	7,3I	7,06	3,90	2,83	2,I8	I,8I	4,06

ПОЯСНЕНИЯ К ТАБЛИЦЕ 3

Для суждения о правильности подсчета стока был произведен анализ сведений о стоке воды путем сопоставления средних месячных значений расхода по длине рек и в гидрографических узлах (в последнем случае сопоставлялись суммарные расходы воды основной реки и ее притоков с расходом в замыкающем створе на основной реке ниже впадения притоков).

Для некоторых рек не удалось установить, насколько удовлетворительно увязываются данные о стоке по длине реки в связи с нарушением естественного режима стока между отдельными пунктами водозабором воды на орошение.

В гидрографическом узле рек Учконой – с.Караой, Талас (Каракол) – с.Караой, в 4 км выше устья р.Учконой, Талас – с. Караой, в 2,6 км ниже устья р.Учконой (замыкающий створ) невязка в стоке составляет около 10 % за счет недоучета водозабора воды на орошение. В летние месяцы (VI-VII) сток в замыкающем створе оказался на 8 % больше, чем на составляющих.

Ниже приведены краткие пояснения, касающиеся методики вычисления стока воды, причем методы обозначены условно следующим образом:

Кр – расходы воды вычислены по наблюденным значениям уровня воды Н и однозначной кривой $Q=f(H)$, построенной по данным опорных измерений расхода воды.

Кр 1969 – кривая расходов применена для вычисления стока за период 1969 г.

$Кр_{I}$, $Кр_{II}$, $Кр_{III}$ и т.п. – кривые расходов, применяющиеся для вычисления стока за отдельные короткие промежутки времени внутри года.

Кр зим. – за период ледостава расходы вычислены по наблюденным значениям уровня и кривой расходов $Q = f(H)$, построенной по данным опорных измерений расхода воды, выполненных в период открытого русла, предшествующий ледоставу. Вычисленные таким образом ежедневные значения расхода приведены к состоянию ледостава путем умножения их на коэффициент К зим. = Q зим.:Q, где Q зим.–расход при ледяном покрове, а Q – значение расхода воды, снятое с кривой расхода воды, соответствующему Q зим. Между датами опорных измерений расхода воды в период ледостава значения К зим. на каждый день получены интерполяцией при помощи хронологического графика К зим. $=f(t)$.

К скольз. – ежедневные расходы воды вычислены по методу скользящей кривой.

По постам № 34,36,38, пояснения к подсчету стока воды не включены в Ежегодник, а хранятся в Министерстве мелиорации и водного хозяйства Киргизской ССР.

Ниже приводятся частные пояснения подсчета стока воды по отдельным постам.

№ поста	Река — пост	Метод подсчета стока	Период	Количество принятых расходов		Освещенность амплитуды %	Экстраполяция (%)		Примечание
				всего	данного года		вверх	вниз	
1	2	3	4	5	6	7	8	9	10
I	р.Тюп – с.Сарытохогой	интерполяция	I,5/I–I3,25–27/II, 3,7,8,I5,I6/III,I6, I7/V,I8–3I/XII	9	8				
		$Кр_{П}$ 1969	2–4/I		I				
		$Кр_{I}$	I4/II–I5/V		22	83	I3	4	
		$Кр_{II}$	I8/V–I7/XII		33	85	I3	2	
2	р.Тюп – с.Тюп	$Кр_{П}$ 1969	I–4/I,29/III–I2/IV		2				
		интерполяция	5/I–28/III,20–27, 29–3I/XII	9	8				
		интерполяция с учетом хода уровня	2I–27/VI,29/VII–8/IX						
		$Кр_{I}$	I3/IV–20/VI		I7	92	5	3	
		$Кр_{II}$	28/VI–28/VII		I0	84	8	8	
		$Кр_{III}$	9/IX–28/XII		I2	54	3I	I5	
3	р.Джыргалан – с.Советское	$Кр_{У}$ 1969	I–3I/I		2				
		интерполяция	6–25/I,I–7,I0,I8–2I,23–26/II,2–6,I4–I7/III,8,I8–3I/XII	4	3				
		$Кр_{I}$	8/II–I8/V		I9	99	I		
		$Кр_{II}$	I9/V–I7/XII		26	I00			
4	р.Джыргалан – с.Михайловка	$Кр_{П}$ 1969	I/I–I8/II		7				
		интерполяция	7–II,2I–24/I,I9–24/II,20/V,I9,20/VII, I5–22/X						
		$Кр_{I}$	25/II–I9/V,I/VI–I8/VII,23/X–3I/XII	28	26	I00			
		$Кр_{II}$	2I–3I/V,2I/VII–I4/X		20	98		2	
5	р.Тургеньаксу – пос. лесозавода	Кр 1969	I/I–3I/XII	36	35	95	5		3,4/III расходы вычислены по уровням вечернего срока
		интерполяция	5–7,II,2I–23/I,20/II, 2I–24/XII.						
6	р.Бозучук – с.Нововознесеновка	интерполяция	I,6–II/I,I8/II,I4, I5,I7/III,I8,22/XII		I				
		$Кр_{П}$ 1969	2/I–5/VI(I2ч)		I3	I00			
		Кр	5/VI(I3ч)–3I/XII	I7	I4	98	2		
7	р.Аксу – с.Теплоключенка	$Кр_{I}$ 1969	I/I–I6/IV		I0				
		$Кр_{I}$	I7/IV–I0/X(I2ч)		23	96	3	I	
		$Кр_{II}$	I0/X(I3ч)–3I/XII	II	7	86	I4	-	
8	р.Аксу – устье	$Кр_{П}$ 1969	I–8/I						II,I2,I6/I,I4, I6/III расходы вычислены по одному из сроков
		$Кр_{I}$	I0/I–I0/IV		7	I00			
		интерполяция	5–7,9/I,4,I5/III,II–I6/IV,25–27/XI,I8–25,29–3I/XII		I				
		$Кр_{II}$	I7/IV–28/XII	30	29	I00			
9	р.Каракол – устье р.Каинкасу	$Кр_{I}$	I/I–20/VII		2I	96	I	3	При H ≤ 56 см $Кр_{I}$ совпадает с Кр 1969
		интерполяция	2I/VII,22–24/XII						
		$Кр_{II}$	22/VII–3I/XII	I8	II	83	I7		

№ поста	Река — пост	Метод подсчета стока	Период	Количество принятых расходов		Освещенность амплитуды %	Экстраполяция (%)		Примечание
				всего	данного года		вверх	вниз	
1	2	3	4	5	6	7	8	9	10
I0	р.Ирдык – с.Ирдык	$Кр_{II}$ 1969	I-25/I		2				
		интерполяция	5-I3,2I-25,28/I,4, I5-I8/III,26,27/XI, 8,I8-3I/XII	6	5				
		$Кр_{I}$	26/I-I8/V		I6	92	8	–	
		$Кр_{II}$	I9/V-3/IX		I8	98	2	–	
		интерполяция с учетом хода уровня	4-6/IX						
		$Кр_{III}$	7/IX-I7/XII		7	88	I2	–	
II	р.Джетмогуз – пос.лесозавода	$Кр_{II}$ 1969	I-28/I		3				24,25/I расходы вычислены по уровням утреннего срока
		интерполяция	9-I3,29/I-II/II,4, 5/III,28,29/VII		I				
		$Кр_{I}$	I2/II-20/VII(8ч)		25	96	–	4	
		$Кр_{II}$	20(20ч)-27/VII,		4	I00			
		$Кр_{III}$	30/VII-3I/XII		I9	95	4	I	
I2	р.Чон-Кызылсу – устье р.Каикатор	$Кр_{I}$	I/I-20/VII		24	95	3	2	При $H \leq$ I35 см $Кр_{I}$ совпадает с $Кр$ 1969
		$Кр_{II}$	2I/VII-3I/XII	20	I8	I00			
I3	р.Чон-Кызылсу – лесной кордон	$Кр_{II}$ 1969	I/I-24/III		5				Наибольший расход за апрель сомнительный из-за значительной экстраполяции $Кр_{I}$ вверх.
		$Кр_{I}$	25/III-I5/V		7	6I	39		
		$Кр_{II}$	I6/V-27/XII	3I	29	85	I5		
		интерполяция	5-2I,24-26,30,3I/I, I9-2I/II,2-7,I6/III, 26-29/XI,6-8,2I-25, 28-3I/XII		6				
I4	р.Кичине-Кызылсу – с.Покровка	$Кр_{I}$ 1969	I/I-I7/II		2				При $H \leq$ 39 см образуется ветвь $Кр_{I}$
		интерполяция	I8-20/II,2,3,I2,I4-I8,23-26/III,I8,23-25/XI,I8/XII						
		$Кр_{I}$	2I/II-26/V,9/VII-20/IX		25	87	I3		
		К скользящ.	27/V-8/VI						
		$Кр_{II}$	9/VI-8/VII		I0	66	5	29	
		ветвь Кр	2I/IX-3I/XI	7	5				
I5	р.Джуку – устье р.Джукучак	Кр 1969	I-8/I		2				
		интерполяция	7,9/I-I0/II,5/III,2I-3I/XII	2	I				
		Кр	II/II-20/XII		34	I00			
I6	р.Чон-Джаргылчак – лесозавод	Кр 1969	I/I-23/IV		6				
		интерполяция	8-I3/I,20/II,2,3,I2, I4-I6/III,24-27/IV, 24/IX,24-28/XI,22-25/XII		I				
		$Кр_{I}$	28/IV-23/IX		23	88	I0	2	
		$Кр_{II}$	25/IX-3I/XII	I2	7	I00			

№ поста	Река — пост	Метод подсчета стока	Период	Количество принятых расходов		Освещенность амплитуды %	Экстраполяция (%)		Примечание
				всего	данного года		вверх	вниз	
1	2	3	4	5	6	7	8	9	10
I7	р.Барскаун – устье р.Сасык	$Кр_{1969}$	I-5/I						
		интерполяция	6-I3,I6-I9,22-25, 29/I,6,I9,20/II,2, 3,5/III,25-29/XI,I8-25,29-3I/XII		2				
		$Кр_I$	I4/I-28/XII	37	36	93	7		
I8	р.Тамга – с.Тамга	интерполяция	I-I3,I8-22,28,29/I, 3-6/III,I7,22-28, 30/XI,6-8,I6-3I/XII	3	2				
		$Кр_I$	I4/I-I9/VII		I7	97		3	
		$Кр_{II}$	20/VII-I5/XII	I4	I3	84	I3	3	
I9	р.Тоссор – устье р.Кодол	интерполяция	I,5-I9,2I/I,I8-2I/II,2-6/III,24-28/XI, 6,7,I9-26,28,29/XII						При $H \leq 49$ см образуется ветвь $Кр_{1969}$
		$Кр_{1969}$	2/I-I6/IX		22	97	3		
		ветвь $Кр_{1969}$	I7/IX-3I/XII	7	6				
20	р.Тон – с.Турасу	$Кр_{1969}$	I-3I/I		2				
		интерполяция	I,2/II						
		Кр	3/II-3I/XII	29	28	98		2	
2I	протока Бор-Дюбе, р.Тон – ниже гол.кан. Карасай	интерполяция	I,5,6,8-I0,2I/I, I8-20,24-26/II,I-7, I4-I7/III,23-27/XI, 6,7,I8-23,29/XII		3				При $H \leq I03$ см Кр совпадает с $Кр_{II\ 1969}$
		Кр	2/I-3I/XII	3I	29	I00			
22	р.Аксай – с.Коксай	$Кр_{1969}$	I/I-2I/III,20/VII-3I/XII	I9	I7	89	II		При $H \geq I00$ см Кр совпадает с $Кр_{1969}$
		интерполяция	8,2I-23/I,I4,22/III-I5/IV,20,22,29/XII		I				
		интерполяция с учетом хода уровня	I5-I9/VII						
		Кр	I6/IV-I4/VII		I2	I00			
23	р.Актерек – Актерекская МТС	интерполяция	I/I-4/III		4				При $H \geq I08$ см Кр совпадает с $Кр_{II\ 1968,1969}$ Результаты подсчета стока за I/I-4/III приближенные (занижены на I0-I5 %)из-за низкой точности измерений в этот период
		Кр	5/III-3I/XII	29	25	92		8	
24	р.Турасу – с.Улахол	$Кр_{II\ 1969}$	I/I-I0/II		2				
		Кр	II/II-3I/XII	29	28	95	4	I	

№ поста	Река — пост	Метод подсчета стока	Период	Количество принятых расходов		Освещенность амплитуды %	Экстраполяция (%)		Примечание
				всего	данного года		вверх	вниз	
1	2	3	4	5	6	7	8	9	10
25	р.Торайгыр – устье р.Кызылбулак	$Кр_{II}$ 1969 интерполяция	I-7/I 8-I4,22,23/I 22-3I/XII						
		$Кр_{I}$	I5/I-I9/VII		I8	94	2	4	
		$Кр_{II}$	20/VII-2I/XII		I3	65	27	8	
26	р.Чон-Койсу – с.Курское	Кр интерполяция	I/I-3I/XII 6-9/I,I8,I9/II, I-4,I4,I6/III,23, 24/XI,I7-22,29, 30/XII	35	34	99	I		При H ≦ 26 см Кр совпадает с $Кр_{II}$ 1969
27	р.Чолпоната – сах Чолпоната	Кр 1969 интерполяция	I/I-3I/XII I3,I4/III,I7/XII	25	24	90	I0		
28	р.Чон-Аксу – с.Григорьевка	Кр I968,I969 К скользящ. интерполяция	I/I-2I/II,29-3I/XII 22/II-6/III 3,6-I3/I,I9,20/II, 2I-28/XII	5	4				
		Кр	7/III-20/XII		30	83	I6	I	
29	р.Аксу – с.Семеновка	$Кр_{I}$ интерполяция	I/I-I8/VI 6-II,I6-24,28-3I/I, I9,20,25/II,I-3,6, I4-I6/III,I/X-24, 29/XII		8	I00			При H ≦ 80 см $Кр_{I}$ совпадает с $Кр_{II}$ 1969 За период 20/VII-3I/XII не учтен расход протоки, составляющей около 30 % стока реки
		интерполяция с учетом хода уровня	I9-26/VI		3				
		$Кр_{II}$	27/VI-30/IX		II	9I	9		
		$Кр_{III}$	25-3I/XII	3	I	I00			
30	р.Чон-Урюкты – коневодческий совхоз	$Кр_{I}$ I969 интерполяция	I/I-I8/V I9-2I/V		I2	I00			За I/VII-3I/X сток занижен на 40-60 % вследствие образования протоки и неучтенного в ней стока
		$Кр_{I}$ принята величина измеренного расхода	22/V-I8/VII I9/VII		8 I	89	II		
		$Кр_{II}$	20/VII-26/VIII(I3ч)		6	79	I5	6	
		$Кр_{III}$	26/VIII(I8ч)-3I/XII	I0	8	I00			
3I	р.Ойтал – с.Ойтал	$Кр_{III}$ I969 интерполяция	I-3I/I 6-I2/I,I-6/II		2				Значительная экстраполяция $Кр_{II}$ и $Кр_{III}$ вверх потребовалась для приближенного определения наибольших расходов за май-июль. Наибольший годовой расход подсчитан приближенно по формуле КазНИГМИ для селевых потоков
		$Кр_{I}$ интерполяция с учетом хода уровня	7/II-I5/V I6-20/V,22-27/VI		II	9I	9		
		$Кр_{II}$	2I/V-2I/VI		5	6I	30	9	
		$Кр_{III}$	28/VI-3I/XII	I6	I5	39	6I		

№ поста	Река — пост	Метод подсчета стока	Период	Количество принятых расходов		Освещенность амплитуды %	Экстраполяция (%)		Примечание
				всего	данного года		вверх	вниз	
1	2	3	4	5	6	7	8	9	10
32	р.Кутурга - ГЭС (в 6,0 км выше с.Кутурга)	$Кр_I$	I/I-25/III,29/VI-31/XII	20	I8	88	I2		При $H \leq$ I5 см $Кр_I$ совпадает с $Кр_{III}$ 1969
		интерполяция	3-I0/I,2I/II,26-30/III, 22-28/XI		I				
		интерполяция с учетом хода уровня	25-28/VI						
		$Кр_{II}$	3I/III-24/VI		9	92	5	3	
33	р.Чу - с.Кочкорка	$Кр_I$	I/I-2I/IV		II	72	22	6	
		$Кр_{II}$	22/IV-3I/XII		29	95	5		
35	р.Чу - устье р.Чон-Кемин	Кр 1969	I-5/I						
		интерполяция	6/I-I6,I8-2I/II						
			20-3I/XII	3	2				
		Кр	I7/II-I9/XII	37	35	97	2	I	
37	р.Чу - с.Милянфан	$Кр_I$	I/I-24/V		I7	89	II		При $H \leq$ I05 см $Кр_I$ совпадает с $Кр_{II}$ 1969 При $H \geq$ I40 см $Кр_{III}$ совпадает с $Кр_I$
		$Кр_{II}$	25/V-I9/VII		9	78	4	I8	
		$Кр_{III}$	20/VII-3I/XII	I8	I6	87		I3	
39	р.Чу - пос.Нижне-Чуйский	$Кр_I$	I/I-I3/VI		I7	I00			При $H \geq$ 200 см $Кр_I$ совпадает с $Кр_I$ 1969
		$Кр_{II}$	I4/VI-28/X		I6	92	7	I	
		$Кр_{III}$	29/X-3I/XII	I0	7	88	I2		
42	р.Чу - свх им.Аманкельды	$Кр_I$	I8/II-23/VII		6	82	I7	I	I/I-I7/II расходы не приведены из-за отсутствия измерений расхода воды. I8/II-I5/IV, 23/XI-3I/XII сток приближенный из-за отсутствия измеренных расходов воды
		интерполяция с учетом хода уровня	24-26/VII						
		$Кр_{II}$	27/VII-2I/XII		9	89	I0	I	
		интерполяция	23/XI-I,22-3I/XII	I					
43	р.Чу (Большая Арна) - с.Уланбель	интерполяция	I-22/I, I6-3I/XII	3	2				I-22/I сток приближенный из-за отсутствия измерений расхода воды. 29/VII-I5/XII стока в реке не было
		К зим.	23/I-23/III		2				
		Кр	24/III-28/VII	I2	I2	98	2		
44	протока Малая Арна, р.Чу - с.Уланбель	интерполяция	I-24/I,I9-2I/III, 28-3I/XII	I	I				28/VI-27/XII стока в реке не было
		К зим.	25/I-I8/III		6				
		Кр	22/III-27/VI		9	I00			
45	р.Каракуджур - с.Сарыбулак	Кр	I/I-3I/XII		36	I00			
		интерполяция	I9-28/I,I9,20, 22-27/II,I-6,I5/III		I				

№ поста	Река — пост	Метод подсчета стока	Период	Количество принятых расходов		Освещенность амплитуды %	Экстраполяция (%)		Примечание
				всего	данного года		вверх	вниз	
1	2	3	4	5	6	7	8	9	10
46	р.Тюлек – аул Тюлек	$Кр_{П}$ 1969 интерполяция	I/I-4/У 6,8-I9,2I-25,28-3I/I,5-7,I9,20/П, I-7/Ш,20-30/XII		8				Результаты подсчета стока за весь год приближенный из-за малонадежных уровней и низкой точности измерений расходов воды
					4				
		$Кр_{I}$	5-I9/У		2	I5	3I	54	
		$Кр_{П}$	20/У-3/УП		I2	92	2	4	
		$Кр_{Ш}$	4/УП-2/УШ		4	23	69	8	
		$Кр_{IУ}$	3/УШ-3I/XII		7	45	39	I6	
47	Кочкор – с.Кочкорка	$Кр_{I}$ интерполяция	I/I-2/УI 3-9/УI		I5	95	4	I	При $H \geqslant$ I2 см $Кр_{I}$ совпадает с $Кр_{П}$ 1969
		$Кр_{П}$	I0/УI-3I/XII		I9	I00			
48	р.Суек – устье руч.Ичкеси	$Кр_{П}$ 1969 интерполяция	I-3/I 4-20/I,I8-20/П, 2-7/Ш,2-I0/УП,I7/XI-3I/XII		6				
		$Кр_{I}$	2I/I-I/УП		I8	94	4	2	
		$Кр_{П}$	II/УП-I6/XI		I4	90	6	4	
49	р.Каракол – устье р.Ирису	интерполяция	I/I-I4,23-26/П		I				
		Кр	I5/П-3I/XII		28	99	I		
50	р.Чон-Кемин – устье р.Карагайлибулак	интерполяция	I,2,6-8,I2/I-I4/П, 30,3I/XII		2				8/Ш расход вычислен по уровню вечернего срока
		Кр	3/I-29/XII		47	76	23	I	
5I	р.Чон-Кемин – устье	Кр I969	I/I-9/IУ		4				Ветвь Кр образуется при $H \leqslant$ 95 см
		Кр	I0/IУ-4/X		35	96	4		
		ветвь Кр	5/X-3I/XII	II	7				
52	р.Кичи-Кемин – устье им.Ильича	$Кр_{П}$ 1969	I/I-I0/IУ		7				При $H \leqslant$ 0 см Кр совпадает с $Кр_{П}$ 1969
		Кр	II/IУ-3I/XII	47	44	I00			
53	р.Кызылсу – с.Бакабулак	интерполяция	I-28/I,I-II,I3-I9/Ш,23-28/IУ,I9,20/У,9,I0/УI,I7-I9/УШ,25,26/XI,I8-3I/XII	5	4				
		$Кр_{I}$	29/I-22/IУ,20/УШ-I7/XII		23	92		8	
		$Кр_{П}$	29/IУ-I8/У,I3/УП-I/УШ		I0	96		4	
		$Кр_{Ш}$	2I/У-8/УI,2-I6/УШ		6	64	I8	I8	
		$Кр_{IУ}$	II/УI-I2/УП		6	36	46	I8	
54	р.Караконыз – с.Караконыз	Кр	I/I-3I/XII	28	27	82	I6	2	При $H \leqslant$ 48 см Кр совпадает с Кр I969

№ поста	Река — пост	Метод подсчета стока	Период	Количество принятых расходов		Освещенность амплитуды %	Экстраполяция (%)		Примечание
				всего	данного года		вверх	вниз	
1	2	3	4	5	6	7	8	9	10
55	р.Шамси – лесной кордон	$Кр_I$	I/I-24/VI		23	90	3	7	При $H \geqslant 62$ см $Кр_I$ совпадает с $Кр_I$ 1969
		интерполяция	25,26/VI,2,3/VII						
		$Кр_{II}$	27/VI-I/VII		9	6I	35	4	
		$Кр_{III}$	4/VII-3I/XII	I9	I5	I00			При $H \geqslant 100$ см $Кр_{III}$ совпадает с $Кр_I$
56	р.Кегаты – лесной кордон	$Кр_{II}$ 1969	I/I-2I/VII	33	33	64	35	I	Наибольшие расходы за июль (он же годовой) август приближенные из-за значительной экстраполяции $Кр_{III}$ 1969 и $Кр_{II}$ вверх
		$Кр_I$	23/VII-2/VIII	3	3	59	24	I7	
		$Кр_{II}$	4/VIII-3I/XII	22	I8	55	45	–	
		интерполяция	22/VII,3/VIII						
57	р.Иссыката – с.Юрьевка	$Кр_I$	I/I-24/VII		26	52	48		При $H \leqslant 96$ см, $Кр_I$ совпадает с $Кр_{II}$ 1969. Наибольший расход за июль (он же годовой), приближенный из-за значительной экстраполяции $Кр_I$ вверх
		интерполяция	25-3I/VII		5				
		$Кр_{II}$	I/VIII-3I/XII	20	I8	8I	I9		
58	р.Ргайты – с.Актас	$Кр_I$	I/I-2I/III		8	I00			При $H \leqslant 260$ см $Кр_I$ совпадает с $Кр_У$ 1969
		$Кр_{II}$	22-26/III		3	44	36	20	
		К скольз.	27/III-2/IV						
		$Кр_{III}$	3/IV-22/VII		II	98		2	
		интерполяция	23-29/VII,24-3I/XII						
		$Кр_{IУ}$	30/VII-23/XII		I0	75	22	3	
59	р.Аламедин – устье р.Чункурчак	Кр	I/I-3I/XII	38	36	8I	I8	I	При $H \geqslant$ II2-I30 Кр совпадает с Кр 1969
		интерполяция	6-II,I6,20-23/I						
60	р.Алаарча – выше устья р.Джиндысу	$Кр_I$	I/I-5/V		5	I00			
		интерполяция	5,6/I						
		$Кр_{II}$	6/V-3I/XII		27	97	3		
6I	р.Алаарча – в 0,8 км выше устья р.Адыгине	$Кр_I$	I/I-I7/VII		20	84	I6		Результаты подсчета стока за I8/VII-23/IX приближенные из-за отсутствия наблюдений над уровнем воды
		интерполяция	I8/VII-23/IX		38				
		$Кр_{II}$	24/IX-3I/XII	7	5	75	25		
62	р.Алаарча – устье р.Кашкасу	$Кр_I$	I/I-I7/VII		I9	84	9	7	При $H \leqslant$ II0 см $Кр_I$ совпадает с $Кр_{III}$ 1969
		$Кр_{II}$	I8/VII-I/VIII		7	57	43		
		$Кр_{III}$	2/VIII-3I/XII	23	I9	92	8	-	
		интерполяция	7-II,I6,I7,22,23/I, 2I,22,29,30/XII		I				
63	р.Адыгине – устье	$Кр_I$	I/I-2I/VI,26/IX-3I/XII		2I	83	I3	4	
		$Кр_{II}$	22/VI-2I/IX		I7	84	I6		
		интерполяция	22-25/IX						

№ поста	Река — пост	Метод подсчета стока	Период	Количество принятых расходов		Освещенность амплитуды %	Экстраполяция (%)		Примечание
				всего	данного года		вверх	вниз	
1	2	3	4	5	6	7	8	9	10
64	р.Джеламыш - клх им.Чапаева	$Кр_{IУ}$ 1969 интерполяция	I/I-3/IУ 5-9/I,27-29/УI,I7-I9,2I-23,29/XII		7	I00			При Н ≤ 6 см $Кр_{II}$ совпадает с $Кр_{IУ}$ 1969
		$Кр_{I}$	4/IУ-26/УI		I				
		$Кр_{II}$	30/УI-2/XI (8ч)		I7	80	I0	I0	6,29/XII расходы
		$Кр_{III}$	2/XI (20ч)-3I/XII	7	I6	73	24	3	вычислены по
					5	82	I8		вечернему сроку
65а,б	р.Суганды - с.Суганды	$Кр_{II}$ 1969 интерполяция	I-4/I 5/I-I5/III		7				
		$Кр_{I}$	I6/III-3I/У		II	66	33	I	
		$Кр_{II}$	I/УI-3I/XII	I8	I7	94		6	
66	р.Аксу - с.Чонарык	Кр интерполяция	I/I-5/IX 5-9/I		47 I	98	2		При Н = 68 см Кр совпадает с $Кр_{III}$ 1969
		ветвь Кр	6/IX-3I/XII	I7	I2				Ветвь Кр образуется при Н = 90см
67	р.Сухулук - с.Белогорка	$Кр_{I}$ интерполяция	I/I-I8/УII 5-I2,25-27/I,I9, 20/УII,22-26/XI,20, 2I/XII		42	97		3	При Н ≤ 30 см $Кр_{I}$ совпадает с Кр 1969. Расходы I6/XI,I8/XII вычислены по уровням одного из сроков
		$Кр_{II}$	2I-25/УII		3	75	25		
		$Кр_{III}$	26/УII-7/УIII		5	79	2I		
		$Кр_{IУ}$	8/УIII-3I/XII	22	I8	I00			
68	р.Карабалты - с.Сосновка	$Кр_{I}$ интерполяция	I/I-23/У 6-II/I		I8 I	94	6		При Н ≤ 78 см $Кр_{I}$ совпадает с Кр 1969. 2I/I расход вычислен по уровню вечернего срока
		$Кр_{II}$	24/У-3I/XII	32	30	99	I		
69	р.Чон-Каинды - ущелье Чон-Каинды	$Кр_{I}$	I/I-2/IX		3I	83	I7		При Н ≤ 96 см $Кр_{I}$ совпадает с $Кр_{II}$ 1969.I8,24, 25/II,I2-I7/III, расходы вычислены по уровням вечернего срока
		$Кр_{II}$ интерполяция	6/IX-3I/XII	I5	I2	90	I0		
			4-I2,I5,I6/I,I-7/III, 3-5/IX,22-26/XI,I6-23/XII		3				
70	рукав Джарды-Каинды - с.Ортоарык	$Кр_{I}$ 1969 интерполяция	I-5/I 6-I2/I,5,6,8-I2/II, 20-24/XII						Расходы за 5/I, 27/XII вычислены по вечернему сроку наблюдений. При Н ≥ 60 см $Кр_{II}$ совпадает с $Кр_{I}$
		$Кр_{I}$	I3/I-3/УIII		26	99		I	
		$Кр_{II}$	4/УII-3I/XII	I7	I6	I00			
7I	р.Унгурлю - с.Унгурлю	$Кр_{III}$ 1969 интерполяция с учетом хода уровня	I/I-I6/II I7-I9/II		3				
		$Кр_{I}$	20/II-I0/IУ		6	92		8	
		интерполяция	II-I9/IУ,23/У-3I/XII	I4	I3				
		$Кр_{II}$	20/IУ-22/УI		6	82		I8	

№ поста	Река — пост	Метод подсчета стока	Период	Количество принятых расходов		Освещенность амплитуды %	Экстраполяция (%)		Примечание
				всего	данного года		вверх	вниз	
1	2	3	4	5	6	7	8	9	10
72	р.Шокпар – ст.Чокпар	$Кр_{III}$ 1969	I/I–II/II		4				9–22,26/VII–3I/XII стока в реке не было
		$Кр_{I}$	I2/II–II/IV		II	97		3	
		интерполяция	2–4/III,I2/IV,23–25/VII		4				
		$Кр_{II}$	I3/IV–8/VII		9	76		24	
73	р.Курагаты – м.-д.ст. Аспара	$Кр_{III}$ 1969	I–I9/I		2				
		интерполяция	20/I–II/II,22–3I/XII	3	2				
		$Кр_{I}$	I2–I7/II		5	94	4	2	
		$Кр_{II}$	I8/II–I/VII		I8	I00			
		$Кр_{III}$	I6/VII–2I/XII		9	87	I3		
		интерполяция с учетом хода уровня	2–I5/VII						
74	р.Кокдунен – зимовка	Кр	I/I–3I/XII	28	26	I00			При Н ≈ 47 см Кр совпадает с $Кр_{I}$ 1969
75	р.Мерке – зим.Улбутуй	$Кр_{У}$ 1969	I–I3/I		I				
		интерполяция	I4/I–7/II,20–27/XII						
		$Кр_{I}$	8/II–30/IV		I6	95	4	I	
		интерполяция с учетом хода уровня	I,2/V,I8–2I/VI						
		$Кр_{II}$	3–2I/V		I5	83		I7	
		$Кр_{III}$	22/V–I7/VI		9	85	I5		
		$Кр_{IV}$	22/VI–I9/XII		I9	I00			
		$Кр_{I}$ I97I	28–3I/XII	5	I				
76	р.Аспара – пгт Гранитогорск	Кр 1963–69	I/I–3I/XII	II2	I2	I00			
77	р.Талас (Каракол) – ущелье Актам	$Кр_{I}$	I/I–8/VIII		I2	80	I5	5	$Кр_{I}$ при Н ≤ 90 см совпадает с $Кр_{II}$ 1969 и при Н ≤ 85 см с $Кр_{II}$
		интерполяция	5–27/I,2,3,?–I7/II, 20–3I/XII						
		интерполяция с учетом хода уровня	9/VIII–2/IX						
		$Кр_{II}$	3/IX–I9/XII		5	I00			
78	р.Талас (Каракол) – с.Карасй, в 4,0 км выше устья р.Учкошой	$Кр_{I}$	I/I–I6/V		I2	78	I9	3	При Н ≤ 55 см $Кр_{I}$ совпадает с $Кр_{II}$ 1969. Результаты подсчета стока за 27/VIII–I8/X приближенные из-за отсутствия измерений расхода воды. Наибольший расход за май (он же годовой) приближенный из-за значительной экстраполяции $Кр_{II}$ вверх
		интерполяция	I7/V,27/VIII–I6/X, 22–3I/XII	2	I				
		$Кр_{II}$	I8/V–26/VIII		I5	57	26	I7	
		$Кр_{III}$	I7/X–2I/XII		5	83	6	II	
79	р.Талас – с.Карасй, в 2,6 км ниже устья р.Учкошой	интерполяция	I–II/I	2	I				Результаты подсчета стока за 20/VIII–II/VIII приближенные из-за сомнительных наблюдений за уровнем
		$Кр_{I}$	I2/I–I7/V,24/IX–3I/XII	I9	I7	62	33	5	
		$Кр_{II}$	I8–23/V		5	8I	I9		
		К скользящ.	24–3I/V						
		$Кр_{III}$	I/VI–23/IX		I8	80	I4	6	
80	р.Талас – с.Ордовка	$Кр_{I}$	I/I–23/VII		25	99	I		При Н ≤ I55 см $Кр_{I}$ совпадает с $Кр_{III}$ 1969
		$Кр_{II}$	24/VII–3I/XII	I7	I5	86	6	8	

№ поста	Река — пост	Метод подсчета стока	Период	Количество принятых расходов		Освещенность амплитуды %	Экстраполяция (%)		Примечание
				всего	данного года		вверх	вниз	
1	2	3	4	5	6	7	8	9	10
8I	р.Талас – с.Кировское	интерполяция	I-4/I						
		$Кр_I$	5/I-23/У		I6	89	9	2	
		$Кр_{II}$	24/У-3I/XII	29	27	8I	I4	5	
82	р.Талас – с.Покровка	$Кр_I$	I4/IУ-I2/УI		7	I00			
		$Кр_{II}$	I3/УI-3I/XII	I8	I7	87	8	5	Сток за I/I-I3/IУ не приведен из-за отсутствия измерений расхода воды
83	р.Учконой – с.Карабой	$Кр_{II}$ 1969	I/I-II/УI		20	56	37	7	Результаты подсчета стока за 20/Ш-II/УШ приближенные из-за сомнительных наблюдений за уровнем
		$Кр_I$ интерполяция	I2/УI-27/УШ 28/УШ-4/IX		I4	69	3I		
		$Кр_{II}$	5/IX-3I/XII	I5	I2	80	4	I6	
84	р.Колба – с.Колба	$Кр_I$	I/I-I6/УII		I2	87	II	2	При $H \leq 80$ см $Кр_I$ совпадает с Кр 1969. Результаты подсчета стока за 22/IУ-I6/У приближенные из-за малонадежных уровней
		К скользящ. интерполяция	I7-22/УII I9-24/XII						
		$Кр_{II}$	23/УII-3I/XII	I2	I	78	I9	3	
85	р.Кенкол – устье р.Терскол	интерполяция	I-23/I,2I-25/XII		2				
		Кр	24/I-I5/IX		27	82	8	I0	
		ветвь Кр	I6/IX-3I/XII	8	6				
86	р.Бентам – гол.арыка Саз	$Кр_{1969}$	I/I-3I/XII	38	37	88	7	5	
87	р.Нельды – уроч.Джурга	$Кр_{II}$ 1969 интерполяция	I-4/I 5-II,I5,I6/I,I-8/Ш, 23-27/У,25/XI,I5- 26/XII						
		$Кр_I$	I2/I-22/У		II	I00			
		$Кр_{II}$	28/У-3I/XII	I6	I5	92	8		
88	р.Урмарал – с.Октябрьское	Кр интерполяция	I/I-3I/XII 20/I	37	35	93	7		8,9,2I-23/I расходы вычислены по уровням вечернего срока
89	р.Кумыштаг – гол.арыка Янги	Кр 1969 интерполяция	I/I-3I/XII 9,I5,I6,20-24/I, I5,I6/Ш,I8-22,25/XII	43	4I	93	5	2	
90	р.Карабура – ущелье Коксай	$Кр_{II}$ 1969 интерполяция	I-I6/I 6,8,I7/I-I/II,I9-24, 29-3I/XII		I				Результаты подсчета стока за I-28/II приближенные из-за отсутствия измерений расхода воды
		Кр	2/II-28/XII	28	27	86	9	5	
9I	р.Асса – ж.-д.ст.Маймак	Кр 1969 интерполяция	I/I-24/II 25/II-I4/Ш		5				
		Кр	I5/Ш-3I/XII	34	3I	86	9	5	

№ поста	Река — пост	Метод подсчета стока	Период	Количество принятых расходов		Освещенность амплитуды %	Экстраполяция (%)		Примечание
				всего	данного года		вверх	вниз	
1	2	3	4	5	6	7	8	9	10
92	р.Куркуреусу – уроч. Чон-Курчан	$Кр_I$ интерполяция	I/I-2/VII 7-12,2I-24/I,2I-3I/XII		I8	90		I0	$Кр_I$ при $H \leq 60$см совпадает с $Кр_{II}$ 1969 и при $H \leq 64$ см-с $Кр_{II}$. Результаты подсчета стока за I-3I/III приближенные из-за отсутствия измерений расхода воды
		$Кр_{II}$	3/VII-20/XII	I5	I4	I00			
93	р.Терс – с.Бурно-Октябрьское	$Кр_I$ интерполяция с учетом хода уровня	I/I-3I/X I-8/XI		28	98		2	При $H \geq 2I0$-230 см $Кр_I$ совпадает с Кр 1969
		$Кр_{II}$ интерполяция	9/XI-3I/XII 22-26/I	7	6	46	27	27	
94	р.Шокпак – с.Зыковское	$Кр_{IУ}$ 1969	I/I-26/III		I2	84	I6		При $H \geq 230$ см Кр совпадает с $Кр_{IУ}$ 1969
		Кр	27/III-3I/XII	28	26	I00			
95	р.Аксай – ГЭС	$Кр_I$	I/I-26/VI		I4	I00			При $H \leq I02$ см $Кр_I$ совпадает с $Кр_{III}$ 1969
		$Кр_{II}$ интерполяция	27/VI-3I/XII 4-8/I,I7/XII		I6	94	6		
96	р.Беркара – у выхода из гор	интерполяция	I/I-5/II,5-8/V,I5-3I/XII	3	2				
		$Кр_I$	6/II-4/V,I8/VI-I/X		I5	93	7		
		$Кр_{II}$ интерполяция с учетом хода уровня	9/V-3/VI 4-17/VI,2-4/X		3	I00			
		$Кр_{III}$	5/X-I4/XII		7	I00			
97	р.Сарыджас – устье р.Куйлю	интерполяция Кр	I/I-25/III,I0-3I/XII 26/III-9/XII	9	7 25	96	3	I	
98	р.Куйлю – устье	интерполяция	I/I-9,I2,I4-I6/II, 2I-3I/XII	4	2				
		$Кр_I$	I0/II-5/VIII,3/IX-20/XII		I4	84	9	7	Сток за I/II-3I/III приближенный из-за отсутствия измеренных расходов
		$Кр_{II}$	6/VIII-2/IX		4	87	7	6	
99	р.Акширяк – в I,5 км выше устья р.Музбулак	интерполяция	I/I-22/IV	8	7				Сток за 23/IX-3I/XII не приведен из-за отсутствия наблюдений
		$Кр_{II}$ 1969	23/IV-I6/V		3				
		Кр	I7/V-22/IX		40	I00			

ТАБЛИЦА 4

ИЗМЕРЕННЫЕ РАСХОДЫ ВОДЫ И ВЗВЕШЕННЫХ НАНОСОВ

I. В таблице приведены сведения об измеренных расходах воды и наносов, отнесенные к уровням воды на основных водпостах.

2. Расходы воды приведены в $м^3$/сек., расходы взвешенных наносов в кг/сек.

3. Расходы, измеренные при подпоре от ледовых явлений оговорены в конце соответствующей таблицы.

4. Сомнительные (грубо приближенные) данные подчеркнуты волнистой чертой.

5. По значительному количеству рек сведения о ледовых явлениях, приведенные в таблицах "Ежедневные уровни воды" и "Ежедневные расходы воды", отличаются от сведений, помещенных в таблице "Измеренные расходы воды и взвешенных наносов", хотя гидроствор и водпост совпадают; подобные явления объясняются; во-первых, тем, что к моменту измерения расхода воды незначительные ледовые явления, имевшие место при утренних наблюдениях совсем или частично исчезают, а во-вторых, тем, что при измерении расхода воды незначительные ледовые образования (чаще всего забереги) окалываются, что оговаривается в подвале таблицы.

6. Для расходов, измеренных во время ледостава площадь сечения указана дробью: в числителе - площадь по уровню воды в лунках, т.е. с включением площади погруженного льда и шуги; в знаменателе - площадь водного сечения. Если измерение расхода произведено при ледоставе, когда уровень находился под нижней поверхностью льда (лед нависший), в графе 4 отмечен ледостав, а в графе 7 отмечена одна данность (площадь водного сечения).

7. Площадь мертвого пространства из площади водного сечения не исключена (ни для летних, ни для зимних расходов) и входит в величины, приведенные в графе 7. В том случае, когда площадь мертвого пространства составляет I0% и более от площади водного сечения, численное значение его дано в графе I7. Если мертвое пространство является характерным для данного гидрометрического створа, то его наличие отмечается и при последующих измерениях, когда мертвое пространство составляло и менее I0%.

8. Знак тире (-) в таблице показывает отсутствие данных тех или иных гидравлических элементов.

9. Уклоны водной поверхности даны по большинству постов по измерениям уровня на уклонных водпостах. Случаи, когда они определены нивелировкой, отмечены в примечании под таблицей.

I0. По постам № 34,36,38,40,4I данные об измеренных расходах отсутствуют.

II. В графе 3 буква "В" обозначает, что измерение производилось выше водпоста; буква "Н" - ниже. Цифры после этих букв указывают расстояние водпоста до места измерения.

I2. В графе 4: св - река свободна ото льда; лдст - ледостав; заб - забереги; рлдх - редкий ледоход; лдх - густой и средний ледоход.

I3. В графе I6: для расходов воды В - вертушки разных типов, принятые в Гидрометслужбе; поп - поплавки поверхностные, пущенные по стрежню. Цифры, стоящие после обозначения типа поплавка, указывают общее количество поплавков, принятых при вычислении расхода. Коэффициент перехода от фиктивного расхода к действительному указан в графе I7.

Для расходов взвешенных наносов; Б - приборы для взятия проб воды на мутность, принятые в Гидрометслужбе. Число стоящее после условного знака прибора (вертушки и батометра) над чертой, указывает количество вертикалей, а под чертой - общее количество точек в сечении, в которых измерялись скорости и брались пробы воды на мутность. Буква "С" обозначает, что пробы слиты вместе: если по вертикали, то буква "С" не отделена точкой с запятой, а если по всему сечению, то она записана через точку с запятой.

Все расходы вычислены аналитическим методом.

№ расхода воды взвешенных наносов	Дата измерения	№ створа	Состояние реки на уч-ке гидроствора	Уровень воды (см) над нулем графика. Основной водпост	Расход воды ($м^3$/сек)	Площадь водного сечения ($м^2$)	Скорость течения (м/сек) средняя	Скорость течения (м/сек) наибольшая	Ширина реки (м)	Глубина (м) средняя	Глубина (м) наибольшая	Уклон водной поверхности ‰	Расход взвешенных наносов (кг/сек)	Средняя мутность ($г/м^3$)	Способ измерения расхода воды и взвешенных наносов	Примечание
1	2	3	4	5	6	7	8	9	10	11	12	13	14	15	16	17
						I. р.ТЮП – с.САРЫТОЛОГОЙ										
I	3/I	I	заб	I29	3,00	3,97	0,76	I,I2	I6,0	0,25	0,40	9,5	–	–	В 8/8 –	
2	I3/I	I	ядст	204	2,50	I8,0/8,88	0,28	0,55	I8,0	I,00	I,20	I5	–	–	В I0/I0 –	
3	I8/I	I	"	20I	2,98	I8,3/8,46	0,35	0,90	20,0	0,92	I,24	I2	–	–	В 7/7 –	
4	24/I	I	"	I73	3,87	I2,8/8,80	0,44	I,28	I8,0	0,7I	0,92	3,5	–	–	В 6/6 –	
5	30/I	I	"	I77	3,89	I2,4/8,94	0,44	I,26	I8,0	0,69	0,85	6,8	–	–	В 6/6 –	
6	5/II	I	"	I76	3,9I	I2,4/8,64	0,45	I,06	I8,0	0,69	0,84	6,2	–	–	В 6/6 –	
7	I0/II	I	"	I6I	3,I0	9,64/7,I6	0,43	0,89	I6,0	0,60	0,70	4,5	–	–	В 8/8 –	
8	27/II	I	заб	I26	2,49	3,84	0,65	0,84	I6,0	0,24	0,40	6,8	–	–	В 8/8 –	
9	6/III	I	"	I28	2,95	4,22	0,70	0,95	I6,0	0,26	0,42	5,5	–	–	В 8/8 –	
I0	I6/III	I	"	I26	2,42	3,63	0,67	0,89	I6,0	0,23	0,40	5,8	–	–	В 8/8 –	
II	I7/III	I	"	I28	2,67	4,02	0,66	0,97	I6,0	0,25	0,38	5,2	–	–	В 8/8 –	
I2/I	20/III	I	"	I27	2,75	3,98	0,69	0,92	I6,0	0,25	0,40	9,5	0,060	22	В 8/8 Б 8/8	
I3	25/III	I	"	I34	3,65	4,59	0,80	I,02	I6,0	0,29	0,42	9,5	–	–	В 8/8 –	
I4/2	27/III	I	"	I33	3,93	4,59	0,86	I,28	I6,0	0,29	0,42	I0	0,II	28	В 8/8 Б 8/8	
I5	2/IУ	I	"	I56	I0,3	8,55	I,20	I,54	I8,0	0,48	0,70	9,8	–	–	В 9/9 –	
I6/3	4/IУ	I	"	I56	I0,4	8,39	I,24	I,62	I8,0	0,47	0,66	I0	I,I	II0	В 9/9 Б 9/9	
I7	6/IУ	I	"	I65	I3,7	I0,3	I,33	I,66	20,0	0,52	0,70	II	–	–	В 9/9 –	
I8/4	I0/IУ	I	св	I64	I2,9	9,94	I,30	I,94	20,0	0,50	0,70	I0	3,5	270	В 9/9 Б 9/9	
I9	I3/IУ	I	"	I87	28,3	I6,0	I,77	2,I9	2I,0	0,76	I,04	6,0	–	–	В II/II –	
20	I4/IУ	I	"	20I	40,3	I9,9	2,03	2,45	22,0	0,90	I,20	2,5	–	–	В I0/I0 –	
2I	I6/IУ	I	"	2II	5I,5	2I,6	2,38	2,8I	20,0	I,08	I,36	2,8	–	–	В I0/I0 –	
22/5	I7/IУ	I	"	2I0	5I,0	2I,5	2,37	2,88	20,0	I,08	I,36	I,8	27	530	В I0/I0 Б I0/I0	
23	I9/IУ	I	"	I82	26,3	I5,4	I,7I	2,I9	2I,0	0,73	0,96	I0	–	–	В I0/I0 –	
24/6	27/IУ	I	"	I80	25,0	I4,5	I,72	2,I5	I8,0	0,8I	I,00	I0	5,4	220	В I0/I0 Б I0/I0	
25/7	30/IУ	I	"	I74	2I,4	I3,I	I,63	2,I5	20,0	0,66	0,84	9,5	2,2	I00	В I0/I0 Б I0/I0	
26	4/У	I	"	200	43,2	20,0	2,I6	2,58	20,0	I,00	I,30	5,8	–	–	В I0/I0 –	
27	7/У	I	"	I87	29,5	I6,2	I,82	2,22	20,0	0,8I	I,08	8,0	–	–	В I0/I0 –	
28/8	I4/У	I	"	204	45,I	20,5	2,20	2,67	20,0	I,02	I,34	I,8	62	I400	В I0/I0 Б I0/I0	
29	I5/У	I	"	I87	27,8	I5,7	I,77	2,I3	I9,0	0,83	I,03	9,0	–	–	В I0/I0 –	
30	2I/У	I	"	I96	45,6	I8,9	2,4I	2,98	20,0	0,94	I,20	4,0	–	–	В I0/I0 –	
3I/9	22/У	I	"	2I3	64,9	23,8	2,73	3,4I	20,0	I,I9	I,50	3,5	II	I70	В I0/I0 Б I0/I0	
32/I0	25/У	I	"	I67	2I,3	I2,2	I,75	2,30	20,0	0,6I	0,80	I2	I,I	52	В I0/I0 Б I0/I0	
33/II	27/У	I	"	I75	25,2	I4,2	I,77	2,2I	I9,0	0,75	I,00	I2	I,4	56	В I0/I0 Б I0/I0	
34	29/У	I	"	I59	I5,8	I0,6	I,49	I,93	I8,0	0,59	0,82	I2	–	–	В 9/9 –	
35	3I/У	I	"	I6I	I6,7	II,0	I,52	I,98	I9,0	0,58	0,83	I2	–	–	В I0/I0 –	
36	I8/УI	I	"	I50	II,2	8,76	I,28	I,75	I8,0	0,49	0,72	II	–	–	В 9/9 –	
37	23/УI	I	"	I54	I2,I	9,26	I,3I	I,70	I8,0	0,5I	0,72	I2	–	–	В 9/9 –	
38/I2	26/УI	I	"	I52	I2,5	9,08	I,38	I,83	I8,0	0,50	0,70	I0	0,26	2I	В 9/9 Б 9/9	
39	2/УII	I	"	I49	I0,8	8,92	I,2I	I,67	I8,0	0,50	0,70	II	–	–	В 9/9 –	
40	3/УII	I	"	I67	I9,6	I2,4	I,58	I,98	20,0	0,62	0,90	I2	–	–	В I0/I0 –	
4I/I3	I0/УII	I	"	I65	I9,4	II,8	I,64	2,08	I8,0	0,66	0,90	II	0,48	25	В 9/9 Б 9/9	
42/I4	I5/УII	I	"	I52	I2,7	9,64	I,32	I,80	I8,0	0,54	0,73	I2	0,36	28	В 9/9 Б 9/9	
43	I8/УII	I	"	I50	II,7	8,76	I,34	I,83	I8,0	0,49	0,70	I0	–	–	В 9/9 –	
44	20/УII	I	"	I67	2I,I	I2,5	I,69	I,2I	20,0	0,62	0,90	I2	–	–	В I0/I0 –	
45	25/УII	I	"	I52	I2,8	9,52	I,34	I,93	I8,0	0,53	0,70	I2	–	–	В I0/I0 –	
46	28/УII	I	"	I49	I0,5	8,84	I,I9	I,85	I8,0	0,49	0,70	II	–	–	В 9/9 –	
47/I5	3I/УII	I	"	I48	I0,2	8,02	I,27	I,73	I8,0	0,45	0,60	I2	0,32	3I	В 9/9 Б 9/9	
48	5/УIII	I	"	I52	I2,7	9,40	I,35	I,8I	I8,0	0,52	0,76	II	–	–	В 9/9 –	
49/I6	I0/УIII	I	"	I50	I2,2	9,42	I,30	I,83	I8,0	0,52	0,70	I2	0,55	45	В 9/9 Б 9/9	
50	I7/УIII	I	"	I50	I2,0	9,I2	I,32	I,78	I8,0	0,5I	0,74	II	–	–	В 9/9 –	
5I	20/УIII	I	"	I46	9,05	8,I8	I,II	I,45	I8,0	0,45	0,64	I0	–	–	В 9/9 –	
52	24/УIII	I	"	I47	9,68	8,I4	I,I9	I,65	I8,0	0,45	0,62	I2	–	–	В 9/9 –	
53/I7	27/УIII	I	"	I43	8,07	7,58	I,06	I,59	I8,0	0,42	0,60	II	0,2I	26	В 9/9 Б 9/9	
54/I8	3I/УIII	I	"	I45	9,43	8,02	I,I8	I,62	I8,0	0,45	0,63	I2	0,I9	20	В 9/9 Б 9/9	
55/I9	6/IX	I	"	I39	7,50	7,28	I,03	I,42	I8,0	0,40	0,64	I2	0,099	I3	В 9/9 Б 9/9	
56	I5/IX	I	"	I38	6,28	6,50	0,97	I,35	I8,0	0,36	0,57	II	–	–	В 9/9 –	
57	I7/IX	I	"	I39	6,82	6,32	I,08	I,46	I8,0	0,35	0,55	I2	–	–	В 9/9 –	
58/20	30/IX	I	"	I32	4,59	5,52	0,83	I,09	I8,0	0,3I	0,50	II	0,059	I3	В 9/9 Б 9/9	
59	20/X	I	"	I33	5,06	5,84	0,87	I,I5	I8,0	0,32	0,5I	II	–	–	В 9/9 –	
60	I0/XI	I	"	I30	4,30	5,04	0,85	I,I9	I8,0	0,28	0,48	II	–	–	В 9/9 –	
6I	5/XII	I	заб	I28	3,96	4,36	0,9I	I,I6	I6,0	0,27	0,40	II	–	–	В 8/8 –	
62	I4/XII	I	"	I27	3,53	4,40	0,80	I,I4	I6,0	0,28	0,4I	II	–	–	В 8/8 –	
						Расходы № 2-7 измерены при подпоре от ледовых явлений.										
						2. р.ТЮП – с.ТЮП										
I	2I/I	I	ядст	64	5,50	I6,8/II,2	0,49	0,7I	24,0	0,70	I,00	–	–	–	В 5/5 –	
2	25/I	I	"	66	5,37	I6,7/II,2	0,48	0,68	24,0	0,70	I,00	–	–	–	В 5/5 –	
3	29/I	I	"	6I	5,24	I6,0/II,2	0,47	0,63	24,0	0,67	I,I0	–	–	–	В 5/5 –	
4	9/II	I	"	62	5,9I	20,3/I3,9	0,43	0,57	25,0	0,8I	I,I8	–	–	–	В 5/5 –	
5	I8/II	I	"	58	4,43	I6,6/I2,I	0,37	0,53	26,0	0,64	I,00	–	–	–	В 7/7 –	
6	I/III	I	"	69	4,63	I6,7/I0,6	0,44	0,68	25,0	0,67	I,I0	–	–	–	В 7/7 –	
7	22/III	I	ядх	48	I2,0	I7,5	0,69	I,00	26,0	0,67	I,09	–	–	–	В 6/II –	

№ расхода воды взвешенных наносов	Дата измерения	№ створа	Состояние реки на уч-ке гидростворa	Уровень воды (см) над нулем графика. Основной водпост	Расход воды (м³/сек)	Площадь водного сечения (м²)	Скорость течения (м/сек) средняя	Скорость течения (м/сек) наибольшая	Ширина реки (м)	Глубина (м) средняя	Глубина (м) наибольшая	Уклон водной поверхности ‰	Расход взвешенных наносов (кг/сек)	Средняя мутность (г/м³)	Способ измерения расхода воды и взвешенных наносов	Примечание
1	2	3	4	5	6	7	8	9	10	11	12	13	14	15	16	17
8	30/III	I	св	42	I2,7	I8,I	0,70	I,06	26,0	0,70	I,20	–	–	–	В 7/II –	
9	5/IУ	I	"	53	I7,6	23,7	0,74	I,08	26,5	0,89	I,43	–	–	–	В 7/I2 –	
I0	I3/IУ	I	"	8I	40,3	38,7	I,04	I,59	27,5	I,4I	2,08	–	–	–	В 7/I4 –	
II	I9/IУ	I	"	I00	62,5	50,6	I,24	I,86	28,0	I,8I	2,70	–	–	–	В 7/I3 –	
I2	20/IУ	I	"	59	27,6	32,5	0,85	I,29	25,0	I,30	I,75	–	–	–	В 7/I4 –	
I3	25/IУ	I	"	52	23,3	30,3	0,77	I,29	26,5	I,I4	I,75	–	–	–	В 7/I2 –	
I4	28/IУ	I	"	84	45,8	43,6	I,05	I,60	28,0	I,56	2,40	–	–	–	В 7/I3 –	
I5	30/IУ	I	"	60	29,I	30,9	0,94	I,29	26,0	I,I9	I,85	–	–	–	В 5/I0 –	
I6	5/У	I	"	82	43,6	42,4	I,03	I,67	28,0	I,5I	2,33	–	–	–	В 7/I4 –	
I7	I4/У	I	"	69	32,I	33,I	0,57	I,47	27,5	I,20	I,83	–	–	–	В 7/I3 –	
I8	I5/У	I	"	90	49,7	40,7	I,22	I,62	28,0	I,45	2,08	–	–	–	В 7/7 –	
I9	22/У	I	"	80	45,5	43,0	I,06	I,49	27,5	I,56	2,93	–	–	–	В 7/I2 –	
20	25/У	I	"	53	23,3	29,5	0,79	I,09	24,5	I,20	I,80	–	–	–	В 6/I2 –	
2I	28/У	I	"	49	23,0	26,9	0,86	I,20	26,5	I,02	I,45	–	–	–	В 7/I3 –	
22	3I/У	I	"	50	22,6	24,7	0,9I	I,28	26,5	0,93	I,28	–	–	–	В 7/I3 –	
23	6/УI	I	"	43	I8,0	24,7	0,73	I,07	26,5	0,93	I,40	–	–	–	В 6/II –	
24	II/УI	I	"	54	25,0	27,4	0,9I	I,20	27,5	I,00	I,54	–	–	–	В 7/I3 –	
25	I6/УI	I	"	35	I4,I	I9,2	0,73	I,22	25,0	0,77	I,I5	–	–	–	В 7/I2 –	
26	20/УI	I	"	32	I2,6	I7,2	0,73	I,09	25,5	0,67	0,92	–	–	–	В 7/I2 –	
27	28/УI	I	"	4I	I4,0	20,5	0,68	I,I9	26,0	0,79	I,I5	–	–	–	В 7/I3 –	
28	6/УII	I	"	29	9,50	I6,6	0,57	0,96	25,0	0,66	I,00	–	–	–	В 7/I3 –	
29	8/УII	I	"	23	6,87	II,3	0,6I	0,95	25,0	0,45	0,65	–	–	–	В 7/I0 –	
30	I4/УII	I	"	37	I3,6	I9,3	0,70	0,9I	25,0	0,77	I,05	–	–	–	В 7/I3 –	
3I	23/УII	I	"	63	28,4	32,0	0,89	I,25	27,5	I,I6	I,55	–	–	–	В 7/I3 –	
32	3I/УII	I	"	38	I3,2	I6,6	0,80	I,I8	25,0	0,66	0,92	–	–	–	В 7/I3 –	
33	9/УIII	I	"	74	36,5	34,7	I,05	I,47	28,0	I,24	I,98	–	–	–	В 7/I4 –	
34	I8/УIII	I	"	47	I8,4	24,2	0,76	I,I7	26,0	0,93	I,4I	–	–	–	В 6/II –	
35	20/УIII	I	"	42	I5,5	2I,2	0,73	I,I2	25,5	0,83	I,40	–	–	–	В 6/II –	
36	28/УIII	I	"	42	I4,4	I8,7	0,77	I,I8	26,0	0,72	I,06	–	–	–	В 7/I2 –	
37	3/IX	I	"	35	I0,5	I4,4	0,73	0,96	25,5	0,56	0,84	–	–	–	В 7/I2 –	
38	I6/IX	I	"	40	II,8	I6,8	0,70	I,06	26,0	0,65	I,00	–	–	–	В 7/II –	
39	23/IX	I	"	39	I2,4	I7,3	0,72	I,07	26,0	0,67	I,03	–	–	–	В 7/II –	
40	30/IX	I	"	40	I2,8	I6,3	0,79	I,I6	26,I	0,62	0,95	–	–	–	В 7/I3 –	
4I	I2/X	I	"	42	I4,2	I8,I	0,78	I,09	26,0	0,70	I,00	–	–	–	В 7/I2 –	
42	I5/X	I	"	38	II,7	I6,9	0,69	0,95	26,0	0,65	I,00	–	–	–	В 7/II –	
43	22/X	I	"	42	I2,5	I7,9	0,70	I,04	26,0	0,69	I,33	–	–	–	В 7/I0 –	
44	26/X	I	"	39	II,7	I6,9	0,69	0,99	26,0	0,65	I,I3	–	–	–	В 7/II –	
45	3I/X	I	"	38	II,8	I6,7	0,7I	I,I0	26,0	0,64	0,90	–	–	–	В 7/I2 –	
46	I2/XI	I	"	40	I2,0	I7,6	0,68	0,99	26,I	0,67	I,05	–	–	–	В 7/I3 –	
47	30/XI	I	"	36	9,95	I4,9	0,67	I,00	26,0	0,57	0,83	–	–	–	В 7/I2 –	
48	9/XII	I	г	35	I0,2	I5,3	0,67	0,99	26,0	0,59	I,00	–	–	–	В 7/II –	
49	20/XII	I	заб	40	8,3I	II,9	0,70	I,08	25,5	0,47	0,87	–	–	–	В 7/8 –	

Расходы № I–7,49 измерены при подпоре от ледовых явлений.

3. р.ДЖЫРГАЛАН – с.СОВЕТСКОЕ

I	2/I	I	заб	I3	I,73	4,I6	0,42	0,84	I0,0	0,42	0,55	7,6	–	–	В 5/5	–
2	22/I	I	лдст	I6	I,57	4,23/3,32	0,47	0,70	I0,0	0,42	0,64	II	–	–	В 5/5	–
3	26/I	I	"	I2	I,63	3,80/3,05	0,53	0,88	I0,0	0,38	0,60	9,6	–	–	В 5/5	–
4	9/II	I	"	I0	I,63	3,70	0,44	0,72	I0,0	0,37	0,52	7,6	–	–	В 5/5	–
5	26/II	I	заб	у	I,49	3,57	0,42	0,65	I0,0	0,36	0,52	7,6	–	–	В 5/5	–
6	I0/III	I	"	9	I,43	3,58	0,40	0,68	I0,0	0,36	0,52	7,2	–	–	В 5/5	–
7	22/III	I	"	I0	I,64	3,59	0,46	0,68	I0,0	0,36	0,53	6,8	–	–	В 5/5	–
8	29/III	I	"	I6	2,33	4,2I	0,55	0,80	I2,0	0,35	0,60	7,2	–	–	В 5/5	–
9	30/III	I	"	I9	3,00	4,6I	0,65	0,9I	I3,0	0,35	0,63	7,6	–	–	В 5/5	–
I0	I/IУ	I	"	26	4,52	5,64	0,80	I,56	I3,0	0,43	0,67	8,4	–	–	В 6/6	–
II/I	5/IУ	I	"	I8	2,57	4,26	0,60	0,93	II,0	0,39	0,60	7,6	0,50	I90	В 5/5	Б 5/5
I2	7/IУ	I	св	24	3,73	5,29	0,7I	0,95	I4,0	0,38	0,59	8,8	–	–	В 6/6	–
I3	I2/IУ	I	"	34	6,26	6,35	0,99	I,49	I5,0	0,42	0,70	9,0	–	–	В 6/6	–
I4/2	I4/IУ	I	"	35	6,43	6,50	0,99	I,4I	I5,0	0,43	0,68	8,0	3,5	540	В 7/7	Б 7/7
I5	I5/IУ	I	"	54	I3,7	9,44	I,45	2,I9	I6,0	0,59	0,86	II	–	–	В 7/7	–
I6	I6/IУ	I	"	7I	23,5	I3,3	I,77	3,57	I9,0	0,70	I,04	I2	–	–	В 9/9	–
I7/3	20/IУ	I	"	45	9,I4	8,36	I,09	I,76	I6,0	0,52	0,85	II	8,0	880	В 7/7	Б 7/7
I8	26/IУ	I	"	57	I4,7	9,77	I,50	2,II	I8,0	0,54	0,98	I2	–	–	В 8/8	–
I9	4/У	I	"	7I	23,2	I3,2	I,76	3,00	I9,0	0,29	I,I3	I2	–	–	В 9/9	–
20	I4/У	I	"	75	26,5	I4,2	I,87	4,I7	I9,0	0,75	I,I0	I3	–	–	В 9/9	–
2I	I7/У	I	"	8I	30,4	I5,0	2,03	4,I7	I9,0	0,79	I,I8	I3	–	–	В 9/9	–
22	I8/У	I	"	94	43,6	I8,2	2,40	5,00	20,0	0,9I	I,42	I3	–	–	В 9/9	–
23	I9/У	I	"	92	43,5	I7,3	2,5I	3,53	20,0	0,86	I,37	I2	–	–	В 9/9	–
24	2I/У	I	"	85	37,2	I6,I	2,3I	3,I3	I9,0	0,85	I,3I	I2	–	–	В 9/9	–
25	25/У	I	"	54	I6,9	II,3	I,50	2,33	I8,0	0,63	I,I5	I2	–	–	В 8/8	–
26/4	27/У	I	"	43	II,6	8,98	I,29	2,2I	I5,0	0,60	0,99	I3	I,I	95	В 7/7	Б 7/7
27/5	30/У	I	"	5I	I5,0	II,0	I,36	2,33	I8,0	0,6I	I,I2	I3	6,9	460	В 8/8	Б 8/8
28	8/УI	I	"	35	8,29	7,66	I,08	I,83	I5,0	0,5I	0,95	I2	–	–	В 7/7	–

№ расхода воды взвешенных наносов	Дата измерения	№ створа	Состояние реки на уч-ке гидростворa	Уровень воды (см) над нулем графика. Основной водпост	Расход воды ($м^3$/сек)	Площадь водного сечения ($м^2$)	Скорость течения (м/сек) средняя	Скорость течения (м/сек) наибольшая	Ширина реки (м)	Глубина (м) средняя	Глубина (м) наибольшая	Уклон водной поверхности ‰	Расход взвешенных наносов (кг/сек)	Средняя мутность ($г/м^3$)	Способ измерения расхода воды и взвешенных наносов	Примечание
1	2	3	4	5	6	7	8	9	10	11	12	13	14	15	16	17
29/6	II/VI	I	св	46	I2,7	9,85	I,29	2,06	I7,0	0,58	I,I0	I2	I,I	87	В 7/7 Б 7/7	
30/7	I5/VI	I	"	36	9,I5	7,89	I,I6	I,97	I5,0	0,53	0,95	I2	0,2I	23	В 7/7 Б 7/7	
3I/8	29/VI	I	"	36	9,29	7,87	I,I8	2,06	I5,0	0,52	0,89	I2	0,27	29	В 7/7 Б 7/7	
32/9	30/VI	I	"	34	8,39	7,50	I,I2	I,9I	I4,5	0,52	0,84	I2	0,2I	25	В 7/7 Б 7/7	
33/I0	8/VII	I	"	35	8,78	7,2I	I,22	2,I3	I5,0	0,48	0,83	I2	2,2	250	В 7/7 Б 7/7	
34/II	9/VII	I	"	59	I8,3	II,8	I,55	2,4I	I8,0	0,66	I,I6	I4	9,8	540	В 8/8 Б 8/8	
35/I2	I9/VII	I	"	48	I3,2	9,64	I,37	2,I9	I7,5	0,55	I,03	I2	5,2	390	В 7/7 Б 7/7	
36	28/VII	I	"	32	7,6I	6,70	I,I4	I,97	I4,5	0,46	0,76	II	–	–	В 7/7 –	
37/I3	8/VIII	I	"	5I	I8,7	II,4	I,64	2,38	I8,0	0,63	I,07	I2	I30	7000	В 8/8 Б 8/8	
38/I4	I6/VIII	I	"	37	9,54	7,44	I,28	2,2I	I5,0	0,50	0,88	I2	5,7	600	В 7/7 Б 7/7	
39/I5	23/VIII	I	"	29	7,02	6,I8	I,I4	I,89	I4,5	0,43	0,78	II	0,36	5I	В 7/7 Б 7/7	
40/I6	5/IX	I	"	23	5,39	5,I7	I,04	I,65	I2,0	0,43	0,75	I0	0,056	I0	В 5/5 Б 5/5	
4I	I9/IX	I	"	I8	4,32	4,62	0,94	I,4I	I2,0	0,38	0,70	8,8	–	–	В 5/5 –	
42/I7	26/IX	I	"	I5	3,43	4,43	0,77	I,I5	I2,0	0,37	0,69	8,4	0,049	I4	В 5/5 Б 5/5	
43	I4/X	I	"	8	2,34	3,46	0,68	I,00	I0,0	0,35	0,60	8,0	–	–	В 5/5 /	
44	28/X	I	"	I2	2,94	4,0I	0,73	I,20	II,0	0,36	0,63	7,6	–	–	В 5/5 –	
45	I3/XI	I	"	I0	2,63	3,62	0,73	I,05	I0,0	0,36	0,66	7,6	–	–	В 5/5 –	
46	24/XI	I	заб	6	2,II	3,40	0,62	0,93	I0,0	0,34	0,58	8,4	–	–	В 5/5 –	
47	25/XI	I	"	3	2,04	3,09	0,66	0,95	8,0	0,39	0,53	8,8	–	–	В 5/5 –	
48	I0/XII	I	"	7	2,30	3,42	0,67	I,05	8,7	0,39	0,60	8,6	–	–	В 5/5 –	
49	23/XII	I	"	45	2,00	4,65	0,43	0,58	5,6	0,83	I,00	4,4	–	–	В 3/3 –	

Расходы № 2,3 измерены в полынье. Расходы № 2,49 измерены при подпоре от ледовых явлений.

Расход № 4 лед нависший.

4. р.ДЖУРТАЛАН – с.МИХАЙЛОВКА

I	5/I	I	св	50	I7,4	35,9	0,46	I,09	28,7	I,25	I,84	0,84	–	–	В 6/I0 –	мертв.пр. 7,09 $м^2$
2	6/I	I	"	50	I6,0	34,4	0,47	I,09	26,2	I,3I	I,75	0,79	–	–	В 6/9 –	мертв.пр. 7,30 $м^2$
3	I5/I	I	"	49	I6,3	34,0	0,48	I,03	26,3	I,29	I,83	I,3	–	–	В I0/I0 –	мертв.пр. 5,97 $м^2$
4	28/I	I	"	46	I3,4	3I,3	0,43	0,98	26,8	I,I7	I,78	0,79	–	–	В 5/8 –	мертв.пр. 5,84 $м^2$
5	29/I	I	"	49	I6,8	34,4	0,49	I,08	26,8	I,28	I,85	0,53	–	–	В 6/I0 –	мертв.пр. 6,98 $м^2$
6	9/II	I	"	46	I4,I	3I,3	0,45	0,92	26,8	I,I7	I,75	0,94	–	–	В 6/I0 –	мертв.пр. 5,58 $м^2$
7	I8/II	I	"	47	I4,8	3I,5	0,47	I,00	27,0	I,I7	I,67	0,94	–	–	В 6/I0 –	мертв.пр. 5,96 $м^2$
8	25/II	I	"	44	I3,4	3I,0	0,43	0,9I	27,0	I,I5	I,65	0,53	–	–	В 6/I0 –	мертв.пр. 5,9I $м^2$
9	6/III	I	"	42	I3,4	30,6	0,44	0,95	27,0	I,I3	I,70	0,53	–	–	В 6/I0 –	мертв.пр. 5,90 $м^2$
I0	I8/III	I	"	46	I5,2	3I,3	0,49	I,04	27,0	I,I6	I,75	0,79	–	–	В 6/I0 –	мертв.пр. 5,98 $м^2$
II	24/III	I	"	49	I6,2	3I,6	0,5I	I,08	28,8	I,I0	I,66	I,I	–	–	В 6/I0 –	мертв.пр. 5,80 $м^2$
I2	7/IV	I	"	54	2I,7	34,3	0,63	I,29	29,9	I,I5	I,74	I,2	–	–	В 6/I0 –	мертв.пр. 4,82 $м^2$
I3	I3/IV	I	"	69	32,9	37,2	0,88	I,6I	34,3	I,08	I,97	I,6	–	–	В 7/II –	мертв.пр. 2,43 $м^2$
I4	I6/IV	I	"	8I	45,3	45,2	I,00	I,8I	35,2	I,28	2,65	I,8	–	–	В 8/I3 –	мертв.пр. 6,58 $м^2$
I5	20/IV	I	"	57	22,3	3I,9	0,70	I,I9	33,8	0,94	2,I6	I,I	–	–	В 7/II –	мертв.пр. 7,23 $м^2$
I6	27/IV	I	"	6I	25,6	4I,0	0,62	I,26	35,8	I,I5	2,34	I,I	–	–	В 8/I2 –	мертв.пр. 7,5I $м^2$
I7	8/V	I	"	50	I7,6	34,0	0,52	I,05	3I,0	I,I0	2,06	0,79	–	–	В 7/II –	мертв.пр. 5,86 $м^2$
I8	I3/V	I	"	44	I5,0	32,9	0,46	0,99	29,5	I,I2	I,88	0,53	–	–	В 7/I2 –	мертв.пр. 4,99 $м^2$
I9	I9/V	I	"	I07	64,0	60,0	I,07	2,09	36,5	I,64	2,80	I,3	–	–	В 8/I3 –	мертв.пр. I0,8 $м^2$
20	2I/V	I	"	92	43,9	60,7	0,72	I,67	36,0	I,69	3,50	0,79	–	–	В 8/I3 –	мертв.пр. I2,8 $м^2$
2I	26/V	I	"	62	20,8	55,5	0,37	I,24	33,8	I,64	3,38	0,66	–	–	В 7/I0 –	мертв.пр. I2,7 $м^2$
22	29/V	I	"	5I	I5,2	30,9	0,49	I,03	28,0	I,I0	I,57	I,I	–	–	В 6/I0 –	мертв.пр. 5,60 $м^2$
23	30/V	I	"	72	29,4	52,5	0,56	I,70	35,0	I,50	2,95	I,I	–	–	В 8/II –	мертв.пр. I3,I $м^2$
24	3I/V	I	"	79	33,5	53,7	0,62	I,86	35,5	I,5I	2,92	I,3	–	–	В 8/II –	мертв.пр. I3,3 $м^2$

№ расхода воды взвешенных наносов	Дата измерения	№ створа	Состояние реки на уч-ке гидроствора	Уровень воды (см) над нулем графика. Основной водпост	Расход воды ($м^3$/сек)	Площадь водного сечения ($м^2$)	Скорость течения (м/сек) средняя	Скорость течения (м/сек) наибольшая	Ширина реки (м)	Глубина (м) средняя	Глубина (м) наибольшая	Уклон водной поверхности ‰	Расход взвешенных наносов (кг/сек)	Средняя мутность ($г/м^3$)	Способ измерения расхода воды и взвешенных наносов	Примечание
1	2	3	4	5	6	7	8	9	10	11	12	13	14	15	16	17
25	3/УI	I	св	74	38,6	57,5	0,67	I,7I	36,5	I,58	2,70	0,79	-	-	В 8/I3 -	мертв.пр. I0,3 $м^2$
26	9/УI	I	"	47	I7,0	34,9	0,49	I,II	32,0	I,09	I,90	0,53	-	-	В 7/II -	мертв.пр. 6,50 $м^2$
27	II/УI	I	"	70	34,0	50,0	0,68	I,73	36,0	I,39	2,76	I,3	-	-	В 8/I2 -	мертв.пр. 5,82 $м^2$
28	I2/УI	I	"	66	28,5	47,4	0,60	I,47	34,0	I,39	2,68	I,I	-	-	В 8/I2 -	мертв.пр. 5,44 $м^2$
29	24/УI	I	"	63	26,4	46,3	0,57	I,3I	34,6	I,34	2,5I	0,79	-	-	В 8/I3 -	мертв.пр. 9,69 $м^2$
30	8/УII	I	"	60	22,9	42,6	0,54	I,26	34,6	I,23	2,46	I,2	-	-	В 8/I2 -	мертв.пр. 9,94 $м^2$
3I	I6/УII	I	"	63	26,6	47,0	0,57	I,27	35,5	I,32	3,00	I,I	-	-	В 8/I2 -	мертв.пр. I0,3 $м^2$
32	I8/УII	I	"	85	45,2	6I,I	0,74	I,88	37,0	I,65	2,82	I,3	-	-	В 8/I3 -	мертв.пр. II,0 $м^2$
33	2I/УII	I	"	I08	53,2	63,6	0,84	I,63	36,0	I,77	3,70	I,I	-	-	В 8/I3 -	мертв.пр. 8,48 $м^2$
34	27/УII	I	"	9I	46,8	63,I	0,74	I,70	36,2	I,74	3,47	0,66	-	-	В 8/I4 -	мертв.пр. 7,84 $м^2$
35	30/УII	I	"	84	36,4	53,6	0,68	I,43	36,0	I,49	3,30	0,53	-	-	В 8/I2 -	мертв.пр. 6,80 $м^2$
36	I0/УIII	I	"	85	37,6	59,8	0,63	I,45	36,5	I,64	3,I7	0,53	-	-	В 8/I3 -	мертв.пр. I3,0 $м^2$
37	I7/УIII	I	"	98	47,4	64,7	0,73	I,95	36,9	I,75	3,42	0,53	-	-	В 8/I5 -	мертв.пр. I3,3 $м^2$
38	I9/УIII	I	"	98	47,0	62,9	0,75	I,50	36,7	I,7I	3,I2	0,53	-	-	В 8/I4 -	мертв.пр. 7,67 $м^2$
39	20/УIII	I	"	93	45,5	63,I	0,72	I,7I	36,7	I,72	3,35	0,53	-	-	В 8/I5 -	мертв.пр. I2,6 $м^2$
40	24/УIII	I	"	II2	59,8	70,0	0,85	I,83	37,0	I,89	3,60	0,79	-	-	В 8/I4 -	мертв.пр. 7,93 $м^2$
4I	28/УIII	I	"	I08	52,4	68,6	0,76	I,60	36,7	I,87	3,58	0,53	-	-	В 8/I4 -	мертв.пр. 7,56 $м^2$
42	3I/УIII	I	"	II6	67,7	7I,6	0,95	I,97	37,I	I,93	3,65	0,79	-	-	В 8/I5 -	мертв.пр. 8,22 $м^2$
43	22/IX	I	"	72	27,6	48,6	0,57	I,23	36,I	I,35	2,96	I,I	-	-	В 8/I4 -	мертв.пр. I0,2 $м^2$
44	23/IX	I	"	70	26,5	46,3	0,57	I,29	35,9	I,29	2,80	0,79	-	-	В 8/I3 -	мертв.пр. 9,86 $м^2$
45	30/IX	I	"	68	24,6	45,9	0,54	I,I6	35,2	I,30	2,75	0,79	-	-	В 8/I3 -	мертв.пр. 9,55 $м^2$
46	8/X	I	"	66	25,I	44,2	0,57	I,I7	35,3	I,25	2,50	0,79	-	-	В 8/I3 -	мертв.пр. 8,82 $м^2$
47	I4/X	I	"	65	24,3	4I,0	0,59	I,I4	32,I	I,28	2,56	0,66	-	-	В 8/I3 -	
48	23/X	I	"	64	25,9	40,4	0,64	I,I2	32,4	I,25	2,20	I,I	-	-	В 8/I3 -	
49	I3/XI	I	"	62	23,5	37,8	0,62	I,II	32,4	I,I7	2,06	I,I	-	-	В 7/I2 -	
50	25/XI	I	"	54	20,2	36,5	0,55	I,03	3I,7	I,I5	I,92	0,79	-	-	В 6/II -	
5I	I/XII	I	"	56	20,5	37,2	0,55	I,04	3I,7	I,I7	I,98	I,I	-	-	В 6/II -	
52	2I/XII	I	шуга	48	I6,9	36,9	0,46	0,95	29,0	I,27	I,99	0,79	-	-	В 6/II -	мертв.пр. 4,80 $м^2$
53	29/XII	I	св	48	I7,2	33,4	0,5I	I,0I	29,0	I,I5	I,80	0,79	-	-	В 7/I2 -	мертв.пр. 3,90 $м^2$

5. р.ТУРГЕНЬАКСУ - пос.ЛЕСОЗАВОДА

I	4/I	I	заб	82	2,22	4,53	0,49	I,08	9,5	0,48	0,76	I8	-	-	В 6/6 -	
2	I5/I	I	"	8I	2,32	4,52	0,5I	0,94	9,5	0,48	0,69	I8	-	-	В 6/6 -	
3	6/II	I	"	78	2,00	4,47	0,45	0,98	9,5	0,47	0,7I	I8	-	-	В 6/6 -	
4	I8/II	I	"	76	I,72	4,25	0,40	0,86	9,5	0,45	0,68	I8	-	-	В 6/6 -	
5	25/II	I	"	77	2,00	4,42	0,45	0,83	9,5	0,47	0,7I	I8	-	-	В 6/6 -	
6	2/III	I	"	74	I,76	4,28	0,4I	0,77	9,5	0,45	0,70	I8	-	-	В 6/6 -	
7	I7/III	I	"	75	I,72	4,3I	0,40	0,8I	9,5	0,45	0,7I	I8	-	-	В 6/6 -	
8	24/III	I	"	76	I,89	4,40	0,43	0,79	9,5	0,46	0,70	I8	-	-	В 6/6 -	
9	6/IУ	I	св	80	2,20	4,92	0,45	0,82	9,5	0,52	0,76	I8	-	-	В 6/6 -	
I0	I5/IУ	I	"	III	7,89	9,02	0,87	I,93	II,5	0,78	I,I0	22	-	-	В 8/8 -	
II	I6/IУ	I	"	97	4,55	7,54	0,60	I,45	II,5	0,66	0,95	20	-	-	В 8/8 -	
I2	26/IУ	I	"	92	3,68	6,06	0,6I	I,39	I0,5	0,58	0,80	I9	-	-	В 6/6 -	
I3	7/У	I	"	96	4,39	6,64	0,66	I,26	I0,5	0,63	0,93	I9	-	-	В 6/6 -	
I4	I6/У	I	"	II0	7,I8	9,I4	0,79	I,54	I2,5	0,73	I,I0	2I	-	-	В 8/8 -	
I5	I8/У	I	"	I46	25,4	I4,3	I,78	3,02	I2,5	I,I4	I,42	2I	-	-	В 8/8 -	
I6	22/У	I	"	I6I	35,2	I5,0	2,35	3,49	I2,5	I,20	I,53	22	-	-	В 8/8 -	
I7	25/У	I	"	II3	7,75	9,2I	0,84	I,54	I2,5	0,74	I,I0	2I	-	-	В 8/8 -	
I8	I/УI	I	"	I33	I7,I	II,8	I,45	I,95	I2,5	0,94	I,27	23	-	-	В 8/8 -	

№ расхода воды взвешенных наносов	Дата измерения	№ створа	Состояние реки на уч-ке гидростворa	Уровень воды (см) над нулем графика. Основной водпост	Расход воды (м³/сек)	Площадь водного сечения (м²)	Скорость течения (м/сек) средняя	Скорость течения (м/сек) наибольшая	Ширина реки (м)	Глубина (м) средняя	Глубина (м) наибольшая	Уклон водной поверхности ‰	Расход взвешенных наносов (кг/сек)	Средняя мутность (г/м³)	Способ измерения расхода воды и взвешенных наносов	Примечание
1	2	3	4	5	6	7	8	9	10	11	12	13	14	15	16	17
I9	I9/VI	I	св	II6	8,95	I0,2	0,88	I,52	I2,5	0,82	I,28	2I	–	–	В 8/8 –	
20	25/VI	I	"	I4I	23,I	I3,5	I,7I	2,76	I2,5	I,08	I,37	22	–	–	В 8/8 –	
2I	9/VII	I	"	I59	33,8	I5,2	2,22	3,30	I2,5	I,22	I,52	22	–	–	В 8/8 –	
22	I7/VII	I	"	I35	I8,4	II,6	I,59	2,33	I2,5	0,93	I,23	23	–	–	В 8/8 –	
23	I9/VII	I	"	I5I	28,9	I3,5	2,I4	2,97	I2,5	I,08	I,5I	22	–	–	В 8/8 –	
24	30/VII	I	"	I29	I5,0	I0,9	I,38	2,05	I2,5	0,87	I,I5	24	–	–	В 8/8 –	
25	8/VIII	I	"	I33	I6,8	II,3	I,49	2,29	I2,5	0,90	I,I5	24	–	–	В 8/8 –	
26	23/VIII	I	"	I26	I3,I	I0,4	I,26	I,57	I2,5	0,83	I,I5	23	–	–	В 8/8 –	
27	9/IX	I	"	II4	8,38	8,83	0,95	I,79	I2,5	0,7I	I,00	2I	–	–	В 8/8 –	
28	22/IX	I	"	I04	5,87	7,57	0,78	I,I8	I2,5	0,6I	I,03	2I	–	–	В 8/8 –	
29	I0/X	I	"	95	4,I3	6,83	0,60	0,98	II,5	0,59	0,88	20	–	–	В 8/8 –	
30	I9/X	I	"	94	3,56	6,55	0,54	0,89	II,5	0,57	0,84	I9	–	–	В 8/8 –	
3I	30/X	I	"	90	2,98	5,92	0,50	0,84	II,5	0,5I	0,85	I9	–	–	В 8/8 –	
32	I6/XI	I	"	86	2,73	5,60	0,49	0,95	I0,5	0,53	0,8I	I9	–	–	В 6/6 –	
33	6/XII	I	заб	85	2,47	5,33	0,46	0,97	I0,5	0,5I	0,79	I8	–	–	В 6/6 –	
34	I8/XII	I	"	84	2,52	5,46	0,46	0,95	I0,5	0,52	0,79	I8	–	–	В 6/6 –	
35	30/XII	I	"	87	2,8I	5,77	0,49	I,07	I0,5	0,55	0,84	I7	–	–	В 6/6 –	
6. р.БОЗУЧУК – с.НОВОВОЗНЕСЕНОВКА																
I	8/I	I	заб	205	0,60	I,I8	0,5I	0,8I	6,0	0,20	0,34	5I	–	–	В 7/7 –	
2	I8/I	I	"	206	0,65	I,26	0,52	0,92	6,0	0,2I	0,35	5I	–	–	В 7/7 –	
3	3/II	I	"	205	0,6I	I,22	0,50	0,84	6,0	0,20	0,35	5I	–	–	В 7/7 –	
4	22/II	I	"	205	0,6I	I,23	0,50	0,79	6,0	0,20	0,36	5I	–	–	В 7/7 –	
5	27/III	I	"	204	0,52	I,24	0,42	0,7I	6,0	0,2I	0,35	5I	–	–	В 7/7 –	
6	II/IV	I	св	2I0	0,87	I,52	0,57	I,25	6,0	0,25	0,39	52	–	–	В 7/7 –	
7	I3/V	I	"	2I8	I,60	I,97	0,8I	I,52	6,0	0,33	0,47	50	–	–	В 7/7 –	
8	I4/V	I	"	232	3,24	2,49	I,30	I,98	6,0	0,42	0,56	48	–	–	В 7/7 –	
9	I8/V	I	"	249	7,54	3,98	I,89	2,92	6,0	0,66	0,90	44	–	–	В 7/7 –	
I0	I9/V	I	"	238	4,35	3,52	I,24	I,86	6,0	0,59	0,78	46	–	–	В 7/7 –	
II	I9/V	I	"	255	9,57	4,58	2,09	2,72	6,0	0,76	0,93	45	–	–	В 7/7 –	
I2	22/V	I	"	278	I5,I	5,94	2,54	3,72	6,0	0,99	I,36	46	–	–	В 7/7 –	
I3	3/VI	I	"	246	6,92	4,00	I,73	2,38	6,0	0,67	0,85	45	–	–	В 7/7 –	
I4	5/VI	I	"	233	3,29	2,89	I,I4	I,75	6,0	0,48	0,75	46	–	–	В 7/7 –	
I5	I0/VI	I	"	240	4,78	3,44	I,39	2,08	6,0	0,57	0,7I	45	–	–	В 7/7 –	
I6	I0/VI	I	"	254	8,69	4,3I	2,02	3,05	6,0	0,72	0,90	46	–	–	В 7/7 –	
I7	29/VI	I	"	235	3,85	3,03	I,27	I,97	6,0	0,50	0,77	46	–	–	В 7/7 –	
I8	I7/VII	I	"	233	3,30	2,79	I,I8	I,86	6,0	0,46	0,58	46	–	–	В 7/7 –	
I9	I0/VIII	I	"	230	2,53	2,62	0,97	I,59	6,0	0,44	0,58	48	–	–	В 7/7 –	
20	I8/VIII	I	"	228	2,38	2,53	0,94	I,54	6,0	0,42	0,56	48	–	–	В 7/7 –	
2I	28/VIII	I	"	226	2,I4	2,38	0,90	I,54	6,0	0,40	0,54	50	–	–	В 7/7 –	
22	20/IX	I	"	220	I,28	I,88	0,68	I,I8	6,0	0,3I	0,49	50	–	–	В 7/7 –	
23	6/X	I	"	2I8	I,I7	I,85	0,63	I,03	6,0	0,3I	0,47	50	–	–	В 7/7 –	
24	24/X	I	"	2I3	0,9I	I,77	0,5I	0,77	6,0	0,30	0,44	50	–	–	В 7/7 –	
25	24/XI	I	"	2I2	0,88	I,82	0,48	0,77	6,0	0,30	0,42	5I	–	–	В 7/7 –	
26	9/XII	I	заб	2I5	0,94	I,58	0,59	0,99	6,0	0,26	0,39	5I	–	–	В 7/7 –	
27	3I/XII	I	"	2II	0,70	I,47	0,48	0,80	6,0	0,24	0,37	52	–	–	В 7/7 –	
7. р.АКСУ – с.ТЕПЛОКЛЮЧЕНКА																
I	8/I	I	св	59	3,I8	3,24	0,98	I,50	I2,5	0,26	0,53	28	–	–	В 8/8 –	
2	I7/I	I	"	59	2,90	3,4I	0,85	I,5I	I2,5	0,27	0,50	28	–	–	В 8/8 –	
3	27/I	I	"	60	3,34	3,39	0,99	I,63	I2,5	0,27	0,50	28	–	–	В 8/8 –	
4	8/II	I	"	57	2,63	3,I9	0,82	I,30	I2,5	0,26	0,5I	28	–	–	В 8/8 –	
5	I9/II	I	заб	6I	3,76	3,64	I,03	I,77	I2,5	0,29	0,52	28	–	–	В 8/8 –	
6	26/II	I	св	57	2,69	3,25	0,83	0,99	I2,5	0,26	0,48	28	–	–	В 8/8 –	
7	5/III	I	"	57	3,04	3,3I	0,92	I,45	I2,5	0,26	0,5I	28	–	–	В 8/8 –	
8	I8/III	I	"	55	2,48	3,24	0,77	I,II	I2,5	0,26	0,50	28	–	–	В 8/8 –	
9	29/III	I	"	55	2,40	3,33	0,72	0,97	I2,5	0,27	0,53	28	–	–	В 7/7 –	
I0	9/IV	I	"	60	3,46	3,93	0,88	I,45	I2,5	0,3I	0,52	28	–	–	В 8/8 –	
II	I9/IV	I	"	64	4,4I	4,88	0,90	I,78	I2,5	0,39	0,68	27	–	–	В 8/8 –	
I2	20/IV	I	"	63	4,36	4,33	I,0I	I,48	I2,5	0,35	0,60	27	–	–	В 8/8 –	
I3	30/IV	I	"	65	5,05	5,08	0,99	I,78	I2,5	0,4I	0,64	27	–	–	В 8/8 –	
I4	I0/V	I	"	66	5,59	4,83	I,I6	2,02	I2,5	0,39	0,58	26	–	–	В 8/8 –	
I5	I5/V	I	"	76	8,39	5,96	I,4I	2,63	I2,5	0,48	0,65	26	–	–	В 9/9 –	
I6	22/V	I	"	95	I4,8	8,7I	I,70	2,26	I2,5	0,70	0,94	24	–	–	В 8/8 –	
I7	22/V	I	"	I27	29,8	I2,0	2,48	3,29	I2,5	0,96	I,I4	24	–	–	В I0/I0 –	
I8	3I/V	I	"	83	I0,6	7,5I	I,4I	2,30	I2,5	0,60	0,8I	26	–	–	В 8/8 –	
I9	I0/VI	I	"	II3	24,5	II,9	2,06	2,60	I2,5	0,95	I,I0	22	–	–	В I0/I0 –	

№ расхода воды взвешенных наносов	Дата измерения	№ створа	Состояние реки на уч-ке гидростворa	Уровень воды (см) над нулем графика. Основной водпост	Расход воды (м³/сек)	Площадь водного сечения (м²)	Скорость течения (м/сек) средняя	Скорость течения (м/сек) наибольшая	Ширина реки (м)	Глубина (м) средняя	Глубина (м) наибольшая	Уклон водной поверхности ‰	Расход взвешенных наносов (кг/сек)	Средняя мутность (г/м³)	Способ измерения расхода воды и взвешенных наносов	Примечание
1	2	3	4	5	6	7	8	9	10	11	12	13	14	15	16	17
20	I9/VI	I	св	90	I3,I	8,84	I,48	2,2I	I2,5	0,7I	0,90	24	–	–	В I0/I0 –	
2I	20/VI	I	"	96	I5,I	9,23	I,64	2,47	I2,5	0,74	0,90	23	–	–	В I0/I0 –	
22	22/VI	I	"	I05	20,4	II,6	I,76	2,58	I2,5	0,93	I,20	23	–	–	В I0/I0 –	
23	25/VI	I	"	II7	25,8	I2,7	2,03	3,02	I2,5	I,02	I,30	2I	–	–	В I0/I0 –	
24	I0/VII	I	"	II2	22,0	I0,8	2,04	2,93	I2,5	0,86	0,96	22	–	–	В I0/I0 –	
25	I9/VII	I	"	II8	25,0	II,6	2,I6	4,00	I2,5	0,93	I,I5	2I	–	–	В I0/I0 –	
26	22/VII	I	"	I0I	I6,7	I0,0	I,67	2,02	I2,5	0,80	0,94	24	–	–	В I0/I0 –	
27	3I/VII	I	"	96	I6,2	9,62	I,68	2,24	I2,5	0,77	0,90	26	–	–	В I0/I0 –	
28	8/VIII	I	"	I00	I6,2	9,65	I,68	2,30	I2,5	0,77	0,92	24	–	–	В I0/I0 –	
29	I9/VIII	I	"	86	I2,6	8,09	I,56	2,54	I2,5	0,65	0,82	26	–	–	В I0/I0 –	
30	28/VIII	I	"	88	I3,4	8,44	I,59	2,50	I2,5	0,68	0,82	26	–	–	В I0/I0 –	
3I	I0/IX	I	"	83	II,I	7,58	I,46	2,37	I2,5	0,6I	0,72	26	–	–	В I0/I0 –	
32	20/IX	I	"	74	7,77	6,68	I,I6	I,84	I2,5	0,53	0,66	26	–	–	В I0/I0 –	
33	I0/X	I	"	69	5,75	5,24	I,I0	I,68	I2,5	0,42	0,52	27	–	–	В 8/8 –	
34	I0/X	I	"	69	6,08	5,58	I,09	2,02	I2,5	0,45	0,60	27	–	–	В 8/8 –	
35	I9/X	I	"	69	5,76	5,50	I,05	I,97	I2,5	0,44	0,55	27	–	–	В 8/8 –	
36	I8/XI	I	"	67	5,42	5,08	I,07	I,8I	I2,5	0,4I	0,52	26	–	–	В 8/8 –	
37	28/XI	I	"	64	4,43	4,87	0,9I	I,39	I2,5	0,39	0,53	26	–	–	В 8/8 –	
38	I9/XII	I	заб	65	4,52	4,89	0,92	I,80	I2,5	0,39	0,5I	26	–	–	В 8/8 –	
39	28/XII	I	св	64	4,04	5,00	0,8I	I,54	I2,5	0,40	0,60	26	–	–	В 8/8 –	
40	29/XII	I	заб	63	3,96	4,70	0,84	I,23	I2,5	0,38	0,50	26	–	–	В 8/8 –	
8. р.АКСУ – УСТЬЕ																
I	9/I	I	заб	64	0,I6	I,45	0,II	0,27	5,5	0,26	0,39	–	–	–	В 3/3 –	
2	3I/I	I	"	58	0,I7	0,70	0,24	0,38	5,5	0,I3	0,2I	–	–	–	В 7/7 –	
3	8/II	I	"	58	0,2I	0,8I	0,26	0,48	5,5	0,I5	0,2I	–	–	–	В 7/7 –	
4	I9/II	I	"	58	0,2I	I,32	0,I6	0,47	5,5	0,24	0,32	–	–	–	В 7/7 –	
5	5/III	I	"	59	0,20	0,87	0,23	0,34	5,5	0,I6	0,22	–	–	–	В 7/7 –	
6	I8/III	I	"	55	0,I5	0,62	0,24	0,44	5,5	0,II	0,20	–	–	–	В 5/5 –	
7	29/III	I	св	55	0,I5	0,68	0,22	0,29	5,0	0,I4	0,20	–	–	–	В 4/4 –	
8	9/IV	I	"	62	0,25	0,9I	0,27	0,67	5,5	0,I7	0,3I	–	–	–	В 9/9 –	
9	I7/IV	I	"	93	2,20	3,87	0,57	I,00	7,0	0,55	0,7I	–	–	–	В 7/7 –	
I0	30/IV	I	"	72	0,53	2,29	0,23	0,38	7,0	0,33	0,44	–	–	–	В 5/5 –	
II	I0/V	I	"	80	I,II	2,6I	0,43	0,77	7,0	0,37	0,52	–	–	–	В 6/6 –	
I2	I5/V	I	"	99	2,9I	3,29	0,88	I,62	7,0	0,47	0,62	–	–	–	В 7/7 –	
I3	I8/V	I	"	I36	I0,8	7,33	I,47	I,78	7,0	I,05	I,2I	–	–	–	В 8/8 –	
I4	22/V	I	"	I26	7,52	6,60	I,I4	I,54	7,5	0,88	I,I5	–	–	–	В 8/8 –	
I5	3I/V	I	"	II2	4,52	4,98	0,92	I,29	7,0	0,7I	0,88	–	–	–	В 7/7 –	
I6	I0/VI	I	"	I40	I2,0	7,74	I,55	I,95	7,0	I,II	I,24	–	–	–	В 8/8 –	
I7	I9/VI	I	"	II7	5,57	5,I6	I,08	I,67	7,0	0,74	0,92	–	–	–	В 8/8 –	
I8	20/VI	I	"	II9	5,95	5,24	I,I4	I,7I	7,0	0,75	I,00	–	–	–	В 8/8 –	
I9	22/VI	I	"	I34	9,79	7,08	I,38	I,67	7,0	I,0I	I,I2	–	–	–	В 8/8 –	
20	25/VI	I	"	I42	I2,3	7,86	I,56	I,97	7,0	I,I2	I,30	–	–	–	В 8/8 –	
2I	I0/VII	I	"	I34	9,58	7,37	I,30	I,74	7,0	I,05	I,I8	–	–	–	В 8/8 –	
22	I9/VII	I	"	I40	I0,4	7,57	I,37	I,87	7,0	I,08	I,20	–	–	–	В 8/8 –	
23	20/VII	I	"	I75	20,4	9,90	2,06	2,69	7,0	I,I4	I,60	–	–	–	В 8/8 –	
24	3I/VII	I	"	I3I	8,79	6,7I	I,3I	I,85	7,0	0,96	I,I0	–	–	–	В 8/8 –	
25	8/VIII	I	"	I32	8,79	6,54	I,34	I,57	7,0	0,93	I,I0	–	–	–	В 8/8 –	
26	I9/VIII	I	"	I38	I0,9	7,67	I,42	I,76	7,0	I,I0	I,25	–	–	–	В 8/8 –	
27	28/VIII	I	"	I24	6,65	6,I9	I,07	2,55	7,0	0,88	I,05	–	–	–	В 8/8 –	
28	I0/IX	I	"	II4	4,90	5,44	0,90	I,57	7,0	0,78	0,9I	–	–	–	В 8/8 –	
29	30/IX	I	"	97	2,54	3,70	0,69	I,6I	7,0	0,53	0,7I	–	–	–	В 7/7 –	
30	I0/X	I	"	87	I,70	3,I7	0,54	0,99	7,0	0,45	0,6I	–	–	–	В 7/7 –	
3I	3I/X	I	"	83	I,3I	2,90	0,45	0,58	7,0	0,4I	0,52	–	–	–	В 6/6 –	
32	I0/XI	I	"	73	0,62	2,45	0,25	0,42	7,0	0,35	0,50	–	–	–	В 6/6 –	
33	I8/XI	I	"	8I	I,I2	2,65	0,42	0,90	7,0	0,38	0,52	–	–	–	В 6/6 –	
34	28/XI	I	заб	73	0,64	I,97	0,32	0,6I	7,0	0,28	0,44	–	–	–	В 6/6 –	
35	9/XII	I	"	7I	0,52	I,67	0,3I	0,67	7,0	0,24	0,4I	–	–	–	В 6/6 –	
36	27/XII	I	"	62	0,43	I,30	0,33	0,55	5,5	0,24	0,33	–	–	–	В 4/4 –	
37	28/XII	I	"	64	0,42	I,44	0,29	0,54	6,0	0,24	0,32	–	–	–	В 6/6 –	

Расход № I измерен при подпоре от ледовых явлений.

9. р.КАРАКОЛ – устье р.КАШКАСУ

I	I0/I	I	заб	40	2,6I	2,86	0,9I	I,I8	II,0	0,26	0,36	32	–	–	В 6/6 –	
2	30/I	I	"	39	2,24	2,97	0,75	I,42	II,0	0,27	0,42	33	–	–	В 6/6 –	
3	22/II	I	"	36	I,96	2,4I	0,8I	I,52	II,0	0,22	0,40	32	–	–	В 6/6 –	
4	8/III	I	"	39	2,I8	2,82	0,77	I,28	II,0	0,26	0,48	32	–	–	В 6/6 –	
5	20/III	I	"	35	I,8I	2,79	0,65	0,89	II,0	0,25	0,50	32	–	–	В 6/6 –	

№ расхода воды взвешенных наносов	Дата измерения	№ створа	Состояние реки на уч-ке гидростворa	Уровень воды (см) над нулем графика. Основной водпост	Расход воды ($м^3$/сек)	Площадь водного сечения ($м^2$)	Скорость течения (м/сек) средняя	Скорость течения (м/сек) наибольшая	Ширина реки (м)	Глубина (м) средняя	Глубина (м) наибольшая	Уклон водной поверхности ‰	Расход взвешенных наносов (кг/сек)	Средняя мутность ($г/м^3$)	Способ измерения расхода воды и взвешенных наносов	Примечание
1	2	3	4	5	6	7	8	9	10	11	12	13	14	15	16	17
6	I5/IУ	I	св	52	4,33	4,06	I,07	I,60	II,0	0,37	0,64	33	–	–	В 6/6 –	
7/I	25/IУ	I	"	4I	2,53	3,08	0,82	I,28	II,0	0,28	0,70	33	0,029	II	В 6/6 Б 6/6	
8/2	I7/У	I	"	68	7,54	5,00	I,5I	2,20	II,0	0,45	0,66	33	I,4	I90	В 6/6 Б 6/6	
9/3	24/У	I	"	74	9,I7	5,39	I,70	2,50	II,0	0,49	0,62	32	0,48	52	В 6/6 Б 6/6	
I0	25/У	I	"	66	6,80	4,57	I,49	2,25	II,0	0,42	0,50	3I	–	–	В 6/6 –	
II/4	3I/У	I	"	80	I0,8	6,I7	I,75	2,45	II,0	0,56	0,72	30	0,78	72	В 6/6 Б 6/6	
I2/5	8/УI	I	"	72	9,00	4,80	I,88	2,59	II,0	0,44	0,52	32	0,2I	23	В 6/6 Б 6/6	
I3/6	I5/УI	I	"	83	II,8	6,47	I,82	2,50	II,0	0,59	0,72	3I	0,60	5I	В 6/6 Б 6/6	
I4/7	22/УI	I	"	99	20,2	7,5I	2,69	3,72	II,0	0,68	0,90	3I	5,5	270	В 6/6 Б 6/6	
I5/8	27/УI	I	"	I07	23,7	8,60	2,76	3,62	II,0	0,78	I,00	3I	I,6	68	В 6/6 Б 6/6	
I6/9	9/УII	I	"	II9	28,5	I0,3	2,77	3,62	II,0	0,94	I,25	33	6,9	240	В 6/6 Б 6/6	
I7	20/УII	I	"	I35	38,I	I2,6	3,02	4,35	I2,0	I,05	I,48	–	–	–	В 3/3 –	
I8	24/УII	I	"	85	I4,4	6,82	2,II	3,03	II,0	0,62	0,80	29	–	–	В 6/6 –	
I9/I0	29/УII	I	"	82	I2,0	6,56	I,83	2,25	II,0	0,60	0,78	29	0,54	45	В 6/6 Б 6/6	
20/II	5/УIII	I	"	86	I3,9	7,33	I,90	2,45	II,0	0,67	0,80	29	0,38	27	В 6/6 Б 6/6	
2I/I2	20/УIII	I	"	80	II,4	6,30	I,8I	2,69	II,0	0,57	0,80	28	0,62	54	В 6/6 Б 6/6	
22	22/УIII	I	"	88	I5,9	7,38	2,I5	3,42	II,0	0,67	0,82	28	–	–	В 6/6 –	
23/I3	30/УIII	I	"	86	I5,6	7,32	2,I3	3,33	II,0	0,67	0,84	28	0,79	5I	В 6/6 Б 6/6	
24/I4	4/IX	I	"	87	I7,2	8,97	I,92	3,03	II,0	0,82	0,98	28	2,I	I20	В 6/6 Б 6/6	
25	7/IX	I	"	77	I2,0	7,48	I,60	2,25	II,0	0,68	0,80	29	–	–	В 6/6 –	
26/I5	I6/IX	I	"	7I	8,55	6,72	I,27	2,40	II,0	0,6I	0,92	30	0,30	35	В 6/6 Б 6/6	
27	I7/IX	I	"	69	8,47	6,46	I,3I	2,28	I0,5	0,62	0,88	30	–	–	В 6/6 –	
28/I6	23/IX	I	"	62	6,60	5,57	I,I8	I,94	I0,5	0,53	0,79	30	0,I7	26	В 6/6 Б 6/6	
29	7/X	I	"	54	4,94	4,83	I,02	I,56	I0,4	0,46	0,70	3I	–	–	В 6/6 –	
30	I7/X	I	"	54	4,68	4,64	I,0I	I,97	I0,5	0,44	0,68	3I	–	–	В 6/6 –	
3I	3/XI	I	"	48	3,32	4,2I	0,79	I,63	I0,5	0,40	0,70	34	–	–	В 6/6 –	
32	I4/XII	I	"	40	2,38	3,69	0,64	I,I6	I0,5	0,35	0,60	33	–	–	В 6/6 –	
						I0. р.ИРДЫК – с.ИРДЫК										
I	4/I	I	заб	33	0,58	I,I2	0,52	0,7I	4,5	0,25	0,30	28	–	–	В 8/8 –	
2	I0/I	I	"	52	0,59	I,79	0,33	0,60	4,5	0,40	0,45	20	–	–	В 8/8 –	
3/I	I2/I	I	"	34	0,59	I,I4	0,52	0,67	4,5	0,25	0,30	28	0,000	0,00	В 8/8 Б 8/8	
4	25/I	I	"	36	0,45	I,20	0,38	0,58	4,5	0,27	0,30	28	–	–	В 8/8 –	
5/2	I2/II	I	"	33	0,43	I,06	0,4I	0,56	4,5	0,24	0,30	30	0,003	7,0	В 8/8 Б 8/8	
6	25/II	I	"	35	0,57	I,27	0,45	0,55	4,5	0,28	0,32	29	–	–	В 8/8 –	
7/3	I0/III	I	"	32	0,39	0,93	0,42	0,58	4,5	0,2I	0,25	28	0,000	0,00	В 8/8 Б 8/8	
8	I4/III	I	"	25	0,I4	0,74	0,I9	0,29	4,5	0,I6	0,20	30	–	–	В 8/8 –	
9	29/III	I	св	28	0,24	0,76	0,32	0,46	4,5	0,I7	0,20	30	–	–	В 8/8 –	
I0/4	30/III	I	"	37	0,75	I,I9	0,63	0,77	4,5	0,26	0,30	28	0,69	920	В 8/8 Б 8/8	
II	3/IУ	I	"	44	I,I2	I,47	0,76	I,I5	4,5	0,33	0,40	30	–	–	В 8/8 –	
I2	I5/IУ	I	"	59	2,45	I,70	I,44	I,70	4,5	0,38	0,45	22	–	–	В 8/8 –	
I3	29/IУ	I	"	44	0,98	I,I3	0,87	I,45	4,5	0,25	0,3I	22	–	–	В 8/8 –	
I4	30/IУ	I	"	4I	0,88	I,I0	0,80	I,20	4,5	0,24	0,30	20	–	–	В 8/8 –	
I5/5	4/У	I	"	60	2,93	2,I3	I,38	I,70	4,5	0,47	0,59	20	20	6800	В 8/8 Б 8/8	
I6/6	I2/У	I	"	45	I,23	I,29	0,95	I,33	4,5	0,29	0,34	20	0,39	320	В 8/8 Б 8/8	
I7	I4/У	I	"	63	3,63	2,32	I,56	I,96	4,5	0,52	0,62	24	–	–	В 8/8 –	
I8	I6/У	I	"	73	5,39	2,80	I,92	2,53	4,5	0,62	0,72	30	–	–	В 8/8 –	
I9	I7/У	I	"	79	7,97	3,4I	2,34	3,54	4,5	0,76	0,8I	34	–	–	В 8/8 –	
20/7	I8/У	I	"	86	II,5	4,II	2,80	3,47	4,5	0,9I	I,02	–	430	37000	В 8/8 Б 8/8	
2I	I9/У	I	"	72	I0,I	4,08	2,48	3,25	4,5	0,9I	I,0I	–	–	–	В 8/8 –	
22	22/У	I	"	73	I0,4	4,22	2,46	3,37	4,5	0,94	I,I0	36	–	–	В 8/8 –	
23	25/У	I	"	34	I,72	I,76	0,98	I,27	4,5	0,39	0,49	32	–	–	В 9/9 –	
24	2/УI	I	"	47	3,02	2,30	I,3I	I,62	4,5	0,5I	0,60	22	–	–	В 8/8 –	
25/8	9/УI	I	"	38	I,73	I,96	0,88	I,I8	4,5	0,44	0,50	I6	0,076	44	В 8/8 Б 8/8	
26	9/УI	I	"	48	3,30	2,45	I,35	I,68	4,5	0,54	0,64	22	–	–	В 8/8 –	
27	I0/УI	I	"	43	2,38	2,22	I,07	I,47	4,5	0,49	0,59	20	–	–	В 8/8 –	
28	I0/УI	I	"	53	4,I2	2,67	I,54	2,20	4,5	0,59	0,70	24	–	–	В 8/8 –	
29/9	I9/УI	I	"	37	I,82	2,04	0,89	I,I8	4,5	0,45	0,54	I3	0,II	60	В 8/8 Б 8/8	
30	27/УI	I	"	55	4,42	2,66	I,66	2,00	4,5	0,59	0,68	25	–	–	В 8/8 Б 8/8	
3I/I0	7/УII	I	"	4I	2,3I	2,3I	I,00	I,49	4,5	0,5I	0,64	20	0,65	280	В 8/8 Б 8/8	
32/II	9/УII	I	"	48	2,23	2,50	I,29	I,94	4,5	0,56	0,66	22	2,0	620	В 8/8 Б 8/8	
33/I2	I9/УII	I	"	50	3,70	2,5I	I,47	2,59	4,5	0,56	0,70	22	4,6	I200	В 8/8 Б 8/8	
34/I3	20/УII	I	"	76	II,6	4,59	2,53	3,34	4,5	I,02	I,3I	34	I80	I6000	В 8/8 Б 8/8	
35	20/УII	I	"	59	5,42	3,20	I,69	2,49	4,5	0,7I	0,90	24	–	–	В 8/8 –	
36/I4	9/УIII	I	"	45	2,65	2,25	I,I8	I,52	4,5	0,50	0,62	2I	3,0	II00	В 8/8 Б 8/8	
37/I5	I6/УIII	I	"	48	2,85	2,43	I,I7	I,66	4,5	0,54	0,70	20	2,5	880	В 8/8 Б 8/8	
38	29/УIII	I	"	44	2,52	2,50	I,0I	I,59	4,5	0,56	0,74	I9	–	–	В 8/8 –	
39/I6	7/IX	I	"	42	I,59	2,I8	0,73	I,I5	4,5	0,48	0,66	I9	0,078	49	В 8/8 Б 8/8	
40	20/IX	I	"	39	I,24	I,93	0,64	0,97	4,5	0,43	0,54	I7	–	–	В 8/8 –	
4I/I7	27/IX	I	"	38	I,09	I,85	0,59	0,8I	4,5	0,4I	0,52	I7	0,42	390	В 8/8 Б 8/8	
42/I8	I4/X	I	"	34	0,75	I,6I	0,47	0,62	4,5	0,36	0,46	I3	0,023	3I	В 8/8 Б 8/8	

№ расхода воды взвешенных наносов	Дата измерения	№ створа	Состояние реки на уч-ке гидростворa	Уровень воды (см) над нулем графика. Основной водпост	Расход воды ($м^3$/сек)	Площадь водного сечения ($м^2$)	Скорость течения (м/сек) средняя	Скорость течения (м/сек) наибольшая	Ширина реки (м)	Глубина (м) средняя	Глубина (м) наибольшая	Уклон водной поверхности ‰	Расход взвешенных наносов (кг/сек)	Средняя мутность ($г/м^3$)	Способ измерения расхода воды и взвешенных наносов	Примечание
1	2	3	4	5	6	7	8	9	10	11	12	13	14	15	16	17
43	I6/X	I	св	36	0,99	I,78	0,56	0,7I	4,5	0,40	0,5I	I4	–	–	В 9/9 –	
44/I9	25/X	I	"	34	0,79	I,62	0,49	0,67	4,5	0,36	0,49	II	0,002	2,5	В 8/8 Б 8/8	
45/20	I0/XI	I	"	3I	0,57	I,48	0,39	0,50	4,5	0,33	0,43	I2	0,027	47	В 8/8 Б 8/8	
46	30/XII	I	заб	57	0,57	3,36	0,I7	0,29	4,5	0,75	0,90	35	–	–	В 5/5 –	
47	3I/XII	I	"	48	0,59	2,36	0,25	0,4I	4,5	0,52	0,64	30	–	–	В 7/7 –	

Расходы № 2,4,46,47 измерены при подпоре от ледовых явлений.

II. р.ДЖЕТЫОГУЗ – пос.ЛЕСОЗАВОДА

I	5/I	I	заб	82	I,92	3,77	0,5I	I,0I	I3,0	0,29	0,45	I5	–	–	В 6/6 –	
2	II/I	I	"	85	2,I5	3,94	0,55	0,86	I3,0	0,30	0,47	I2	–	–	В 6/6 –	
3	28/I	I	"	87	2,35	3,74	0,63	0,86	I3,0	0,29	0,45	I4	–	–	В 6/6 –	
4	I2/II	I	"	82	I,58	3,22	0,49	0,75	I3,0	0,25	0,40	I2	–	–	В 6/6 –	
5/I	24/III	I	св	90	2,52	3,45	0,73	I,24	I3,0	0,27	0,40	I4	0,048	I9	В 6/6 Б 6/6	
6/2	30/III	I	"	86	2,26	3,4I	0,66	0,84	I3,0	0,26	0,40	I4	I,5	660	В 6/6 Б 6/6	
7/3	4/IУ	I	"	88	2,30	3,85	0,60	0,75	I3,0	0,30	0,45	I4	0,3I	I40	В 6/6 Б 6/6	
8	I0/IУ	I	"	84	I,89	3,53	0,54	0,66	I3,0	0,27	0,4I	I3	–	–	В 6/6 –	
9	2I/IУ	I	"	I04	5,I9	4,94	I,05	I,4I	I3,5	0,37	0,49	I4	–	–	В 7/7 –	
I0/4	27/IУ	I	"	93	3,I2	3,95	0,79	0,95	I3,0	0,30	0,46	I2	I,6	5I0	В 6/6 Б 7/7	
II	30/IУ	I	"	88	2,46	3,48	0,7I	0,92	I3,0	0,27	0,40	I4	–	–	В 6/6 –	
I2/5	4/У	I	"	96	3,82	4,2I	0,9I	I,I9	I4,0	0,30	0,50	II	0,67	I80	В 6/6 Б 6/6	
I3	4/У	I	"	I08	6,90	5,76	I,20	I,64	I3,0	0,44	0,62	8,0	–	–	В 6/6 –	
I4/6	I4/У	I	"	I05	6,45	5,6I	I,I5	2,50	I3,5	0,42	0,55	I9	5,0	780	В 7/7 Бт 7/7	
I5/7	I6/У	I	"	II3	9,4I	6,54	I,44	I,86	I3,5	0,48	0,60	I5	I0	II00	В 7/7 Б 7/7	
I6	I8/У	I	"	I39	24,0	I2,3	I,95	3,00	I5,5	0,79	I,00	I4	–	–	В 8/8 –	
I7	I9/У	I	"	I33	2I,7	II,5	I,89	2,65	I5,5	0,74	0,90	I4	–	–	В 8/8 –	
I8/8	22/У	I	"	I35	23,5	I2,0	I,96	2,9I	I5,5	0,77	I,00	I5	20	850	В 8/8 Б 7/7	
I9	29/У	I	"	I06	7,0I	6,52	I,08	I,56	I4,0	0,47	0,60	I5	–	–	В 7/7 –	
20/9	3/УI	I	"	I20	I2,0	8,50	I,4I	I,84	I4,0	0,6I	0,75	I5	0,69	58	В 7/7 Б 7/7	
2I	7/УI	I	"	I03	5,08	5,96	0,85	I,46	I3,5	0,44	0,60	I2	–	–	В 7/7 –	
22/I0	20/УI	I	"	I26	I6,2	I0,I	I,60	2,2I	I3,5	0,75	0,85	I5	2,3	I40	В 7/7 Б 7/7	
23/II	25/УI	I	"	I3I	I9,5	II,2	I,74	2,27	I3,5	0,83	0,90	I6	4,0	2I0	В 7/7 Б 7/7	
24/I2	5/УII	I	"	I22	I4,I	8,70	I,62	2,04	I3,5	0,64	0,80	I4	2,4	I70	В 7/7 Б 7/7	
25	9/У..	I	"	I39	23,2	I2,3	I,89	2,I8	I4,5	0,85	I,00	I7	–	–	В 8/8 –	
26/I3	I6/УII	I	"	I26	I6,3	I0,2	I,60	2,I6	I3,5	0,76	0,90	I3	I,2	74	В 7/7 Б 7/7	
27/I4	I9/УII	I	"	I42	26,6	I3,4	I,99	2,47	I4,5	0,92	I,I2	I3	I7	640	В 8/8 Б 7/7	
28/I5	20/УII	I	"	I59	38,4	I6,6	2,3I	5,00	33,0	0,50	I,06	–	I50	3900	В I5/I5 Б I5/55	
29	20/УII	I	"	I50	28,9	I5,3	I,89	3,42	27,0	0,57	I,02	–	–	–	В I5/I5 –	
30/I6	23/УII	I	"	I3I	I6,0	I2,6	I,27	4,I7	30,0	0,42	I,I5	2I	30	I900	В I5/I5 Б I5/I5	
3I	25/УII	I	"	I20	I2,6	I0,3	I,22	2,65	30,0	0,34	I,I0	20	–	–	В I3/I3 –	
32	27/УII	I	"	I28	I4,8	II,0	I,35	2,2I	29,0	0,38	I,I5	2I	–	–	В I5/I5 –	
33/I7	30/УII	I	"	I26	I7,0	I2,6	I,35	3,57	29,5	0,43	I,20	2I	I,4	82	В I5/I5 Б I5/I5	
34	4/УIII	I	"	I26	I8,0	I3,6	I,32	2,38	3I,0	0,44	I,40	22	–	–	В I6/I6 –	
35/I8	5/УIII	I	"	II8	I5,I	I3,0	I,I6	2,56	32,0	0,4I	I,25	25	0,92	6I	В I6/I6 Б I6/I6	
36	I2/УIII	I	"	II2	I4,8	II,8	I,25	2,65	30,5	0,39	I,25	20	–	–	В I5/I5 –	
37/I9	I3/УIII	I	"	II9	I6,7	I2,0	I,39	5,0J	30,5	0,39	I,25	2I	2,9	I70	В I5/I5 Б I5/I5	
38/20	I9/УIII	I	"	II5	I4,3	I2,6	I,I3	I,97	30,5	0,4I	I,20	20	2,4	I70	В I6/I6 Б I6/I6	
39/2I	28/УIII	I	"	II9	I4,8	I3,2	I,I2	2,45	30,5	0,43	I,25	20	2,5	I70	В I6/I6 Б I6/I6	
40	4/IX	I	"	I09	I3,3	II,2	I,I9	2,06	30,5	0,37	I,I0	20	–	–	В I6/I6 –	
4I/22	9/IX	I	"	86	7,03	6,6I	I,06	I,87	I2,0	0,55	I,00	4,0	0,I6	23	В 6/6 Б 6/6	
42	I0/IX	I	"	97	I0,9	7,44	I,47	2,24	I2,0	0,62	I,05	4,0	–	–	В 6/6 –	
43/23	I9/IX	I	"	79	6,83	5,I7	I,32	I,97	I0,0	0,52	0,80	3,2	I,5	220	В 5/5 Б 5/5	
44/24	23/IX	I	"	76	5,69	4,76	I,20	I,99	9,0	0,53	0,80	4,0	0,I4	25	В 4/4 Б 4/4	
45/25	29/IX	I	"	72	4,40	4,55	I,I9	I,58	9,0	0,5I	0,78	3,6	0,047	8,7	В 4/4 Б 4/4	
46	I0/X	I	"	69	4,34	4,09	I,06	I,74	8,5	0,48	0,78	2,4	–	–	В 4/4 –	
47/26	30/X	I	"	65	4,04	4,00	I,0I	I,54	7,5	0,53	0,75	2,0	0,060	I5	В 4/4 Б 4/4	
48	II/XI	I	"	63	3,35	3,62	0,93	I,37	8,0	0,45	0,70	2,8	–	–	В 4/4 –	
49	26/XI	I	заб	60	2,7I	3,53	0,77	I,I8	8,0	0,44	0,70	2,4	–	–	В 4/4 –	
50	3/XII	I	"	59	2,69	3,55	0,76	I,09	8,0	0,44	0,70	2,8	–	–	В 4/4 –	
5I	3I/XII	I	"	56	2,I6	3,20	0,68	0,99	7,0	0,46	0,70	2,0	–	–	В 3/3 –	

I2. р.ЧОН-КЫЗЫЛСУ – устье р.КАШКАТОР

I	I2/I	I	св	III	0,68	I,47	0,46	0,63	5,7	0,26	0,43	9,0	–	–	В 5/5 –	
2	26/I	I	"	II0	0,54	I,33	0,4I	0,57	5,6	0,24	0,4I	8,7	–	–	В 4/4 –	
3	I6/II	I	"	I08	0,48	I,30	0,37	0,48	5,6	0,23	0,40	9,0	–	–	В 4/4 –	
4	8/III	I	"	I08	0,48	I,29	0,37	0,56	5,6	0,23	0,40	8,7	–	–	В 4/4 –	
5	24/III	I	"	II0	0,6I	I,44	0,42	0,62	8,9	0,I6	0,4I	9,0	–	–	В 4/4 –	

№ расхода воды взвешенных наносов	Дата измерения	№ створа	Состояние реки на уч-ке гидроствора	Уровень воды (см) над нулем графика. Основной водпост	Расход воды (м³/сек)	Площадь водного сечения (м²)	Скорость течения (м/сек) средняя	Скорость течения (м/сек) наибольшая	Ширина реки (м)	Глубина (м) средняя	Глубина (м) наибольшая	Уклон водной поверхности ‰	Расход взвешенных наносов (кг/сек)	Средняя мутность (г/м³)	Способ измерения расхода воды и взвешенных наносов	Примечание
1	2	3	4	5	6	7	8	9	10	11	12	13	14	15	16	17
6/I	2/IУ	I	св	II7	I,I0	2,22	0,50	0,72	I0,3	0,22	0,49	9,7	0,042	38	В 5/5 Б 5/5	
7	3/IУ	I	"	II4	0,84	I,86	0,45	0,74	I0,2	0,I8	0,45	9,0	–	–	В 5/5 –	
8/2	I4/IУ	I	"	I29	2,78	3,59	0,77	I,I6	II,9	0,30	0,63	I0	0,30	II0	В 6/I0 Б 6/6	
9	I5/IУ	I	"	I24	I,99	3,I0	0,64	I,I2	II,3	0,27	0,58	I0	–	–	В 6/I0 –	
I0/3	I5/IУ	I	"	I39	5,22	5,00	I,04	I,63	I4,9	0,34	0,75	II	2,2	420	В 7/I3 Б 7/7	
II	26/IУ	I	"	I36	4,08	4,56	0,89	I,45	I4,5	0,3I	0,70	II	–	–	В 6/I0 –	
I2/4	I6/У	I	"	I48	7,78	6,28	I,24	I,83	I4,8	0,42	0,84	I3	4,5	580	В 8/I4 Б 8/8	
I3	I7/У	I	"	I44	6,34	5,69	I,II	I,76	I4,5	0,39	0,8I	I3	–	–	В 8/II –	
I4/5	I7/У	I	"	I57	I0,8	7,66	I,4I	2,22	I4,9	0,5I	0,95	I4	8,7	8I0	В 8/I6 Б 8/8	
I5/6	I8/У	I	"	I5I	8,24	6,37	I,29	I,92	I4,7	0,43	0,88	I4	4,0	490	В 8/I4 Б 8/8	
I6/7	I8/У	I	"	I70	I8,3	9,79	I,87	2,83	I5,I	0,65	I,08	I4	32	I700	В 8/22 Б 8/8	
I7/8	I9/У	I	"	I63	I3,9	8,44	I,65	2,49	I4,7	0,57	0,97	I4	8,4	600	В 8/8 Б 8/8	
I8/9	I4/УI	I	"	I52	8,90	6,49	I,37	2,0I	I4,5	0,45	0,85	I3	0,78	90	В 8/I4 Б 8/8	
I9/I0	22/УI	I	"	I6I	I3,2	8,25	I,60	2,29	I4,9	0,55	0,97	I4	2,4	I80	В 8/8 Б 8/8	
20/II	25/УI	I	"	I65	I6,0	9,23	I,73	2,45	I5,0	0,62	I,0I	I4	5,6	350	В 8/20 Б 8/8	
2I/I2	I9/УII	I	"	I74	22,I	II,I	I,99	3,05	I5,5	0,72	I,I2	I4	43	I900	В 8/I2 Б 8/8	
22/I3	20/УII	I	"	I88	35,3	I5,I	2,34	2,80	3I,0	0,49	I,28	I2	240	6800	В 8/8 Б 8/8	
23/I4	20/УII	I	"	I82	29,0	I2,5	2,32	2,7I	I6,0	0,78	I,2I	I3	II0	3800	В 8/8 Б 8/8	
24/I5	20/УII	I	"	I77	25,I	II,3	2,22	2,58	I5,7	0,72	I,I3	I3	64	2500	В 8/8 Б 8/8	
25/I6	27/УII	I	"	I47	7,94	7,05	I,I3	I,8I	I4,7	0,48	0,85	I3	0,26	33	В 8/I8 Б 8/8	
26/I7	29/УII	I	"	I59	I4,4	9,04	I,59	2,63	I5,0	0,60	0,99	I3	6,I	420	В 8/20 Б 8/8	
27/I8	8/УIII	I	"	I54	II,3	7,73	I,46	2,29	I5,0	0,52	0,9I	I4	0,86	76	В 8/I8 Б 8/8	
28/I9	I7/УIII	I	"	I49	9,47	7,09	I,34	2,00	I4,7	0,48	0,87	I3	0,74	78	В 8/I6 Б 8/8	
29/20	I9/УIII	I	"	I59	I4,3	8,83	I,62	2,47	I5,0	0,59	0,94	I3	8,I	570	В 8/I8 Б 8/8	
30/2I	2I/УIII	I	"	I6I	I5,5	8,94	I,73	2,72	I5,I	0,59	0,97	I4	I4	900	В 8/I8 Б 8/8	
3I/22	29/УIII	I	"	I5I	9,62	7,02	I,37	2,36	I4,6	0,48	0,85	I4	0,38	40	В 8/I6 Б 8/8	
32/23	I/IX	I	"	I64	I7,4	9,52	I,83	2,84	I5,2	0,63	0,99	I3	30	I700	В 8/20 Б 8/8	
33/24	6/IX	I	"	I46	8,6I	6,48	I,33	2,I6	I4,3	0,45	0,84	I3	0,74	86	В 8/I4 Б 8/8	
34	I9/IX	I	"	I33	4,2I	4,40	0,96	I,53	I4,2	0,3I	0,67	I2	–	–	В 6/I0 –	
35	23/IX	I	"	I29	3,37	3,97	0,85	I,39	I4,2	0,28	0,62	II	–	–	В 6/I0 –	
36	28/IX	I	"	I24	2,46	3,I0	0,79	I,23	II,0	0,28	0,59	II	–	–	В 6/I0 –	
37	I/X	I	"	I2I	2,30	3,02	0,76	I,I8	I0,8	0,28	0,58	I0	–	–	В 5/9 –	
38	I6/X	I	"	II7	I,54	2,67	0,58	I,06	I0,5	0,25	0,52	I0	–	–	В 5/9 –	
39	2/XI	I	"	II3	I,2I	2,I6	0,56	0,8I	9,0	0,24	0,49	I0	–	–	В 5/5 –	
40	25/XI	I	"	I08	0,75	I,64	0,46	0,68	7,8	0,2I	0,42	9,7	–	–	В 5/5 –	
4I	I0/XII	I	"	I07	0,69	I,60	0,43	0,66	7,7	0,2I	0,42	9,7	–	–	В 5/5 –	
42	26/XII	I	"	I06	0,62	I,55	0,40	0,58	7,7	0,20	0,38	9,7	–	–	В 5/5 –	

I3. р.ЧОН-КЫЗЫЛСУ – ЛЕСНОЙ КОРДОН

I	8/I	I	заб	48	I,23	3,65	0,34	0,52	9,8	0,37	0,58	8,0	–	–	В 5/5 –	
2	I0/I	I	"	53	I,27	3,92	0,32	0,59	9,8	0,40	0,6I	5,0	–	–	В 5/5 –	
3	I9/I	I	ядст	4I	I,06	2,87	0,37	0,66	9,8	0,29	0,52	I5	–	–	В 5/5 –	
4	6/II	I	"	37	I,07	2,67	0,40	0,68	8,8	0,30	0,46	I6	–	–	В 4/4 –	
5	I9/II	I	"	38	I,I8	2,75	0,43	0,6I	9,8	0,28	0,52	I8	–	–	В 5/5 –	
6	24/II	I	заб	34	0,82	2,44	0,34	0,56	8,8	0,28	0,43	I8	–	–	В 4/4 –	
7	I0/III	I	"	33	0,69	2,2I	0,3I	0,53	7,8	0,28	0,42	I8	–	–	В 4/4 –	
8	I9/III	I	"	34	0,7I	2,22	0,32	0,54	7,8	0,28	0,46	I8	–	–	В 4/4 –	
9	29/III	I	св	40	I,I0	I,66	0,66	0,92	9,8	0,I7	0,39	I2	–	–	В 5/5 –	
I0/I	2/IУ	I	"	48	2,07	2,29	0,90	I,35	I2,0	0,I9	0,32	I0	I,4	680	В 6/6 Б 6/6	
II	20/IУ	I	"	44	I,45	2,86	0,5I	0,75	I0,0	0,29	0,46	I3	–	–	В 5/5 –	
I2/2	22/IУ	I	"	52	3,38	4,02	0,84	I,38	I2,0	0,34	0,55	I2	0,30	89	В 6/8 Б 6/6	
I3	29/IУ	I	"	46	I,94	3,40	0,57	0,98	I2,0	0,28	0,5I	I3	–	–	В 6/6 –	
I4/3	6/У	I	"	52	3,I9	4,32	0,74	I,45	I2,0	0,36	0,6I	I3	0,076	24	В 6/9 Б 6/6	
I5	I5/У	I	"	54	3,62	3,86	0,94	I,49	II,0	0,35	0,6I	I3	–	–	В 5/7 –	
I6/4	I7/У	I	"	79	I3,0	7,84	I,66	3,33	II,0	0,7I	I,04	I7	I4	II00	В 5/9 Б 5/5	
I7	I9/У	I	"	72	9,70	6,5I	I,49	2,64	II,0	0,59	0,93	I3	–	–	В 5/8 –	
I8	27/У	I	"	63	6,83	5,54	I,23	I,90	II,0	0,50	0,8I	I3	–	–	В 5/7 –	
I9	5/УI	I	"	60	5,70	5,26	I,08	I,76	I2,0	0,44	0,76	I3	–	–	В 6/8 –	
20/5	II/УI	I	"	70	I0,3	6,89	I,49	2,73	I2,0	0,57	0,87	I3	0,38	37	В 6/6 Б 6/6	
2I/6	I5/УI	I	"	66	8,39	6,I9	I,36	2,00	I2,0	0,52	0,82	I3	0,085	I0	В 6/8 Б 6/6	
22/7	I9/УI	I	"	75	II,9	7,59	I,57	2,39	I2,0	0,63	I,02	I3	0,93	78	В 6/9 Б 6/6	
23/8	20/УI	I	"	79	I5,I	8,3I	I,82	3,00	I2,0	0,69	I,04	I3	0,98	65	В 6/I0 Б 6/6	
24/9	2I/УI	I	"	84	I6,9	8,83	I,9I	2,85	I2,0	0,74	I,03	I3	5,6	330	В 6/I0 Б 6/6	
25/I0	30/УI	I	"	80	I5,I	8,73	I,73	2,56	I2,0	0,73	I,06	I3	2,I	I40	В 6/I0 Б 6/6	
26/II	9/УII	I	"	95	24,3	I0,8	2,25	3,30	I2,0	0,90	I,26	I3	I0	4I0	В 6/I2 Б 6/6	
27/I2	I5/УII	I	"	80	I5,5	8,93	I,74	2,63	I2,0	0,74	I,I0	I3	0,48	3I	В 6/I0 Б 6/6	
28/I3	I8/УII	I	"	90	20,9	I0,I	2,07	3,75	I2,0	0,84	I,20	I3	5,I	240	В 6/I2 Б 6/6	
29/I4	I9/УII	I	"	99	26,0	II,0	2,36	3,3I	I2,0	0,92	I,22	I3	26	I000	В 6/I2 Б 6/6	
30/I5	20/УII	I	"	I04	34,0	I3,9	2,45	3,58	I2,0	I,I6	I,75	26	93	2700	В 6/I2 Б 6/6	
3I	2I/УII	I	"	78	I4,4	9,70	I,48	2,48	I2,0	0,8I	I,26	22	–	–	В 6/II –	

№ расхода воды взвешенных наносов	Дата измерения	№ створа	Состояние реки на уч-ке гидростворa	Уровень воды (см) над нулем графика. Основной водпост	Расход воды ($м^3$/сек)	Площадь водного сечения ($м^2$)	Скорость течения (м/сек) средняя	Скорость течения (м/сек) наибольшая	Ширина реки (м)	Глубина (м) средняя	Глубина (м) наибольшая	Уклон водной поверхности ‰	Расход взвешенных наносов (кг/сек)	Средняя мутность ($г/м^3$)	Способ измерения расхода воды и взвешенных наносов	Примечание
1	2	3	4	5	6	7	8	9	10	11	12	13	14	15	16	17
32/I6	5/УШ	I	св	73	I2,3	9,06	I,36	2,23	I2,0	0,76	I,30	20	I,I	89	В 6/II Б 7/6	
33/I7	8/УШ	I	"	76	I4,0	9,30	I,5I	2,73	I2,0	0,78	I,34	I9	0,47	34	В 6/II Б 6/6	
34/I8	I6/УШ	I	"	65	8,39	7,02	I,20	2,I9	I2,0	0,58	I,04	I9	0,34	29	В 6/I0 Б 6/6	
35/I9	28/УШ	I	"	68	8,62	7,05	I,22	2,23	I2,0	0,59	I,02	I9	0,29	34	В 6/I0 Б 6/6	
36/20	29/УШ	I	"	84	I8,I	9,70	I,87	2,93	I2,0	0,8I	I,24	I9	I5	830	В 6/II Б 6/6	
37/2I	8/IX	I	"	72	I0,6	7,98	I,33	2,27	I2,0	0,66	I,I8	I9	I,0	94	В 6/I0 Б 6/6	
38/22	I3/IX	I	"	64	7,50	6,75	I,II	2,I9	I2,0	0,56	I,0I	I9	0,I8	24	В 6/9 Б 6/6	
39	24/IX	I	"	55	4,I2	5,56	0,74	I,25	I2,0	0,46	0,9I	I9	-	-	В 6/6 -	
40/23	29/IX	I	"	53	3,88	5,22	0,74	I,40	I2,0	0,44	0,90	20	0,007	I,8	В 6/8 Б 6/6	
4I	7/X	I	"	50	3,30	4,65	0,7I	I,04	I0,0	0,46	0,88	2I	-	-	В 5/5 -	
42	I6/X	I	"	46	2,55	4,22	0,60	0,85	I0,0	0,42	0,76	22	-	-	В 5/5 -	
43	27/X	I	"	45	2,43	4,28	0,57	0,8I	I0,0	0,43	0,76	22	-	-	В 5/5 -	
44	I5/XI	I	"	40	I,58	3,8I	0,4I	0,63	I0,0	0,38	0,70	23	-	-	В 5/5 -	
45	29/XI	I	заб	40	I,35	3,68	0,37	0,54	I0,0	0,37	0,68	23	-	-	В 5/5 -	
46	28/XII	I	"	4I	I,39	3,98	0,35	0,5I	II,0	0,36	0,7I	I6	-	-	В 5/5 -	

Расходы № I-3,45,46 измерены при подпоре от ледовых явлений.

Расходы № 3-5 - лед нависший.

I4. р.КИЧИНЕ-КЫЗЫЛСУ - с.ПОКРОВКА

I	I3/I	I	заб	25	0,5I	I,22	0,42	0,80	6,0	0,20	0,29	44	-	-	В 7/7 -	
2	I6/II	I	"	24	0,44	I,26	0,35	0,53	6,0	0,2I	0,29	43	-	-	В 7/7 -	
3	28/II	I	"	24	0,37	I,I8	0,3I	0,47	6,0	0,20	0,27	43	-	-	В 7/7 -	
4	I9/III	I	"	23	0,37	I,I9	0,3I	0,49	6,0	0,20	0,28	43	-	-	В 7/7 -	
5	2I/III	I	"	25	0,43	I,28	0,34	0,46	6,0	0,2I	0,27	43	-	-	В 7/6 -	
6	30/III	I	"	28	0,54	I,32	0,4I	0,59	6,0	0,22	0,30	43	-	-	В 7/7 -	
7	9/IУ	I	"	26	0,48	I,I8	0,4I	0,54	6,0	0,20	0,29	43	-	-	В 7/7 -	
8	I4/IУ	I	св	35	0,93	I,68	0,55	0,97	6,0	0,28	0,37	45	-	-	В 7/7 -	
9	25/IУ	I	"	4I	I,36	I,94	0,70	I,I0	6,0	0,32	0,40	44	-	-	В 7/7 -	
I0	4/У	I	"	46	I,79	2,3I	0,78	I,03	6,0	0,38	0,48	44	-	-	В 7/7 -	
II	I6/У	I	"	59	3,64	3,I8	I,I4	I,55	6,0	0,53	0,62	46	-	-	В 7/7 -	
I2	I8/У	I	"	74	8,90	4,22	2,II	2,73	6,0	0,70	0,8I	47	-	-	В 7/7 -	
I3	22/У	I	"	76	9,42	4,23	2,23	2,49	6,0	0,70	0,87	43	-	-	В 7/7 -	
I4	23/У	I	"	55	3,56	2,83	I,26	I,7I	6,0	0,47	0,60	46	-	-	В 7/7 -	
I5	26/У	I	"	5I	2,6I	2,55	I,02	I,44	6,0	0,42	0,52	42	-	-	В 7/7 -	
I6	9/УI	I	"	54	3,50	2,I5	I,63	2,63	6,0	0,36	0,5I	42	-	-	В 7/7 -	
I7	I2/УI	I	"	50	3,0I	I,96	I,54	2,55	6,0	0,33	0,45	43	-	-	В 7/7 -	
I8	I8/УI	I	"	52	3,29	2,7I	I,2I	I,76	6,0	0,45	0,64	43	-	-	В 7/7 -	
I9	I9/УI	I	"	53	3,55	2,85	I,25	I,77	6,0	0,48	0,70	43	-	-	В 7/7 -	
20	2I/УI	I	"	60	4,90	3,53	I,39	I,8I	6,0	0,59	0,72	42	-	-	В 7/7 -	
2I	24/УI	I	"	52	3,69	2,69	I,37	2,48	6,0	0,45	0,60	43	-	-	В 7/7 -	
22	25/УI	I	"	60	5,06	3,56	I,42	2,20	6,0	0,59	0,82	42	-	-	В 7/7 -	
23	26/УI	I	"	6I	5,38	3,74	I,44	2,24	6,0	0,62	0,87	43	-	-	В 7/7 -	
24	3/УII	I	"	57	4,I8	3,22	I,30	I,9I	6,0	0,54	0,74	43	-	-	В 7/7 -	
25	3/УII	I	"	64	6,07	3,88	I,56	2,49	6,0	0,65	0,82	43	-	-	В 7/7 -	
26	9/УII	I	"	73	7,59	4,II	I,85	2,32	6,0	0,68	0,83	43	-	-	В 7/7 -	
27	20/УII	I	"	77	9,90	3,77	2,08	2,68	6,0	0,80	0,84	40	-	-	В 7/7 -	
28	20/УII	I	"	74	8,03	4,I6	I,93	2,56	6,0	0,69	0,82	44	-	-	В 7/7 -	
29	3/УIII	I	"	52	2,76	2,36	I,I7	I,73	6,0	0,39	0,56	42	-	-	В 7/7 -	
30	7/УIII	I	"	50	2,30	2,25	I,02	I,43	6,0	0,38	0,54	42	-	-	В 7/7 -	
3I	7/УIII	I	"	58	4,00	3,27	I,22	I,60	6,0	0,54	0,70	4I	-	-	В 7/7 -	
32	II/УIII	I	"	56	3,2I	2,70	I,I9	I,53	6,0	0,45	0,62	42	-	-	В 7/7 -	
33	27/УIII	I	"	53	3,0I	2,45	I,23	I,77	6,0	0,4I	0,57	42	-	-	В 7/7 -	
34	9/IX	I	"	4I	I,42	I,89	0,75	0,95	6,0	0,32	0,48	4I	-	-	В 7/7 -	
35	I4/IX	I	"	44	I,83	I,98	0,92	I,I8	6,0	0,33	0,50	4I	-	-	В 7/7 -	
36	I8/IX	I	"	42	I,45	I,83	0,79	I,0I	6,0	0,30	0,50	4I	-	-	В 7/7 -	
37	I8/IX	I	"	45	I,97	2,I4	0,92	I,I7	6,0	0,36	0,55	4I	-	-	В 7/7 -	
38	9/X	I	"	35	0,99	I,60	0,62	0,87	6,0	0,27	0,40	40	-	-	В 7/7 -	
39	5/XI	I	"	34	0,88	I,45	0,6I	0,77	6,0	0,24	0,38	40	-	-	В 7/7 -	
40	2I/XI	I	заб	33	0,77	I,50	0,5I	0,80	6,0	0,25	0,38	40	-	-	В 7/7 -	
4I	5/XII	I	"	30	0,7I	I,35	0,53	0,8I	6,0	0,22	0,32	40	-	-	В 7/7 -	
42	II/XII	I	"	30	0,73	I,33	0,55	0,90	6,0	0,22	0,33	40	-	-	В 7/7 -	

I5. р.ДЖУУКУ - устье р.ДЖУУКУЧАК

I	2/I	I	заб	66	2,55	3,89	0,66	0,82	I0,0	0,39	0,58	9,8	-	-	В 5/5 -	
2	8/I	I	"	62	I,99	3,83	0,52	0,72	I0,0	0,38	0,52	9,6	-	-	В 5/5 -	
3	27/II	I	"	60	I,68	3,88	0,43	0,66	I0,0	0,39	0,56	I0	-	-	В 5/5 -	
4	9/III	I	"	60	I,64	3,95	0,42	0,53	I0,0	0,40	0,56	9,4	-	-	В 5/5 -	

№ расхода воды взвешенных наносов	Дата измерения	№ створа	Состояние реки на уч-ке гидроствора	Уровень воды (см) над нулем графика. Основной водпост	Расход воды ($м^3$/сек)	Площадь водного сечения (м)	Скорость течения (м/сек) средняя	Скорость течения (м/сек) наибольшая	Ширина реки (м)	Глубина (м) средняя	Глубина (м) наибольшая	Уклон водной поверхности ‰	Расход взвешенных наносов (кг/сек)	Средняя мутность ($г/м^3$)	Способ измерения расхода воды и взвешенных наносов	Примечание
1	2	3	4	5	6	7	8	9	10	11	12	13	14	15	16	17
5	24/III	I	заб	64	2,I6	4,27	0,5I	0,6I	I0,0	0,43	0,59	9,0	–	–	В 5/5 –	
6	I0/IУ	I	св	58	I,55	3,I5	0,49	0,68	I0,0	0,32	0,50	I0	–	–	В 5/5 –	
7	I7/IУ	I	"	65	2,47	4,25	0,58	0,95	I0,5	0,40	0,57	9,4	–	–	В 5/5 –	
8/I	I9/IУ	I	"	53	I,I3	2,79	0,4I	0,57	I0,0	0,28	0,45	I0	0,0I7	I5	В 5/5 Б 5/5	
9	26/IУ	I	"	69	3,37	4,59	0,73	I,I4	I0,5	0,44	0,58	I0	–	–	В 5/5 –	
I0	2/У	I	"	50	I,I9	2,79	0,43	0,64	I0,0	0,28	0,42	I0	–	–	В 5/5 –	
II	I8/У	I	"	80	5,98	6,06	0,99	I,27	II,5	0,53	0,82	I2	–	–	В 6/6 –	
I2/2	I9/У	I	"	89	7,8I	6,6I	I,I8	I,7I	I2,0	0,55	0,84	I2	2,5	320	В 6/6 Б 6/6	
I3	I9/У	I	"	98	I0,5	7,46	I,4I	2,II	I3,0	0,57	0,95	I3	–	–	В 6/6 –	
I4/3	22/У	I	"	I02	I2,5	7,93	I,58	2,37	I3,0	0,6I	0,93	I2	2,5	200	В 6/6 Б 6/6	
I5	I0/УI	I	"	96	II,I	7,28	I,52	2,I5	I2,0	0,6I	0,92	II	–	–	В 6/6 –	
I6/4	I9/УI	I	"	90	7,39	6,9I	I,07	I,49	I2,0	0,58	0,88	I2	0,67	9I	В 6/6 Б 6/6	
I7/5	24/УI	I	"	I00	I2,7	7,65	I,66	2,4I	I3,0	0,59	0,94	I2	I,I	87	В 6/6 Б 6/6	
I8/6	30/УI	I	"	I0I	II,7	8,30	I,4I	2,06	I3,0	0,64	I,04	I4	I,5	I30	В 6/6 Б 6/6	
I9/7	3/УII	I	"	II2	I6,6	8,66	I,92	3,03	I3,0	0,67	I,I0	I5	3,7	220	В 6/6 Б 6/6	
20/8	I0/УII	I	"	II9	20,9	9,53	2,I9	3,29	I4,0	0,68	I,I2	I7	I8	860	В 7/7 Б 7/7	
2I/9	20/УII	I	"	I3I	28,3	II,3	2,50	3,69	I5,0	0,75	I,I7	I6	6,2	220	В 7/7 Б 7/7	
22/I0	20/УII	I	"	I22	2I,6	I0,4	2,08	3,I7	I5,0	0,69	I,I3	I6	2,8	I30	В 7/7 Б 7/7	
23/II	22/УII	I	"	II5	I9,5	9,24	2,II	3,25	I3,0	0,7I	I,I2	I6	0,82	42	В 6/6 Б 6/6	
24/I2	4/УIII	I	"	II0	I6,I	9,32	I,73	2,37	I3,0	0,72	I,08	I4	I,7	II0	В 6/6 Б 6/6	
25/I3	I2/УIII	I	"	I07	I3,9	8,77	I,58	2,20	I3,0	0,67	I,05	I4	I,7	I20	В 6/6 Б 6/6	
26	I8/УIII	I	"	I0I	II,6	8,09	I,43	2,09	I3,0	0,62	I,00	I4	–	–	В 6/6 –	
27/I4	28/УIII	I	"	I05	I4,7	8,60	I,7I	2,39	I3,0	0,66	I,07	I5	2,8	I90	В 6/6 Б 6/6	
28/I5	30/УIII	I	"	II3	I8,5	9,82	I,88	2,55	I3,0	0,76	I,I2	I5	0,70	38	В 6/6 Б 6/6	
29	4/IX	I	"	II0	I7,4	I0,3	I,69	2,76	I3,0	0,79	I,II	I5	–	–	В 6/6 –	
30	5/IX	I	"	I08	I4,6	9,5I	I,54	2,82	I3,0	0,73	I,06	I4	–	–	В 6/6 –	
3I/I6	I3/IX	I	"	I00	II,4	8,2I	I,39	2,09	I3,0	0,63	0,9I	I5	0,093	8,2	В 6/6 Б 6/6	
32	26/IX	I	"	88	7,8I	6,6I	I,I8	I,7I	I2,0	0,55	0,84	I2	–	–	В 6/6 –	
33/I7	29/IX	I	"	85	7,3I	7,I5	I,02	I,85	I3,0	0,55	0,82	II	0,053	7,3	В 6/6 Б 6/6	
34	I3/X	I	"	80	5,75	5,94	0,97	I,23	I2,0	0,50	0,74	II	–	–	В 6/6 –	
35	25/XI	I	заб	64	2,I6	4,60	0,47	0,70	I0,0	0,46	0,6I	I0	–	–	В 5/5 –	
36	I4/XII	I	св	66	2,72	4,66	0,58	0,75	I0,0	0,47	0,68	8,8	–	–	В 5/5 –	
37	30/XII	I	заб	68	2,I2	4,66	0,45	0,78	II,0	0,42	0,58	4,4	–	–	В 6/6 –	

Расход № 37 измерен при подпоре от ледовых явлений.

I6. р.ЧОН-ДЖАРГЫЛЧАК – ЛЕСОЗАВОД

I	I/I	I	заб	I62	0,52	I,46	0,36	0,60	8,5	0,I7	0,36	38	–	–	В 9/9 –	
2	7/I	I	"	I6I	0,50	I,40	0,36	0,47	8,5	0,I6	0,33	38	–	–	В 9/9 –	
3	28/II	I	"	I57	0,33	I,52	0,22	0,35	8,5	0,I8	0,36	38	–	–	В 9/9 –	
4	3I/III	I	св	I58	0,3I	I,37	0,23	0,36	8,5	0,I6	0,37	38	–	–	В 9/9 –	
5	7/IУ	I	"	I64	0,67	I,76	0,38	0,56	8,5	0,2I	0,35	38	–	–	В 9/9 –	
6	22/IУ	I	"	I74	2,46	2,92	0,84	I 57	8,5	0,34	0,53	4I	–	–	В 8/8 –	
7	28/IУ	I	"	I7I	0,88	2,2I	0,40	0,8I	8,5	0,26	0,53	4I	–	–	В 9/9 –	
8	30/IУ	I	"	I78	I,97	2,73	0,72	I,49	8,5	0,32	0,52	38	–	–	В 8/8 –	
9	7/У	I	"	I73	I,05	2,34	0,45	0,76	8,0	0,29	0,54	4I	–	–	В 9/9 –	
I0	I4/У	I	"	I72	0,95	2,I3	0,45	0,77	8,5	0,25	0,46	39	–	–	В 9/9 –	
II	I6/У	I	"	I85	2,98	3,53	0,84	I,I3	8,5	0,42	0,66	39	–	–	В 9/9 –	
I2	I8/У	I	"	2I0	8,06	4,64	I,74	2,48	8,5	0,55	0,93	38	–	–	В 9/9 –	
I3	I8/У	I	"	2II	8,88	5,I5	I,72	2,02	8,5	0,6I	0,90	38	–	–	В 9/9 –	
I4	I9/У	I	"	I99	5,79	4,04	I,43	I,8I	8,5	0,48	0,69	38	–	–	В 9/9 –	
I5	2I/У	I	"	207	7,73	5,0I	I,54	2,I8	8,5	0,59	0,90	40	–	–	В 9/9 –	
I6	I8/УI	I	"	I89	3,66	3,59	I,02	I,49	8,5	0,42	0,62	38	–	–	В 9/9 –	
I7	20/УI	I	"	I97	5,32	4,35	I,22	I,66	8,5	0,5I	0,69	39	–	–	В 9/9 –	
I8	26/УI	I	"	208	7,92	4,60	I,72	I,93	8,5	0,54	0,74	38	–	–	В 9/9 –	
I9	26/УI	I	"	202	6,6I	4,63	I,43	I,93	8,5	0,54	0,75	38	–	–	В 9/9 –	
20	28/УI	I	"	200	5,62	4,22	I,33	I,64	8,5	0,50	0,7I	39	–	–	В 9/9 –	
2I	9/УII	I	"	206	7,97	5,25	I,52	I,98	8,5	0,62	0,85	40	–	–	В 9/9 –	
22	9/УII	I	"	205	6,84	4,75	I,44	I,77	8,5	0,56	0,75	39	–	–	В 9/9 –	
23	I9/УII	I	"	2II	8,65	5,0I	I,73	2,58	8,5	0,59	0,86	39	–	–	В 9/9 –	
24	20/УII	I	"	2I7	I0,I	5,I2	I,97	2,58	8,5	0,60	0,88	38	–	–	В 9/9 –	
25	30/УII	I	"	200	5,85	4,35	I,34	I,66	8,5	0,5I	0,76	40	–	–	В 9/9 –	
26	6/УIII	I	"	I96	5,88	4,25	I,38	I,74	8,5	0,50	0,68	40	–	–	В 9/9 –	
27	22/УIII	I	"	200	6,0I	4,34	I,38	I,8I	8,5	0,5I	0,74	39	–	–	В 9/9 –	
28	3I/УIII	I	"	208	8,59	4,87	I,76	2,07	8,5	0,57	0,82	39	–	–	В 9/9 –	
29	23/IX	I	"	I84	2,72	3,55	0,77	2,32	8,5	0,42	0,67	39	–	–	В 9/9 –	
30	25/IX	I	"	I76	2,92	2,76	I,06	I,25	8,5	0,32	0,50	38	–	–	В 9/9 –	
3I	27/IX	I	"	I72	2,23	2,43	0,92	I,I3	8,5	0,29	0,46	38	–	–	В 9/9 –	
32	7/X	I	"	I67	I,29	2,59	0,50	0,83	8,5	0,30	0,47	38	–	–	В 9/9 –	
33	25/X	I	"	I65	I,04	2,30	0,45	0,75	8,5	0,27	0,44	38	–	–	В I0/I0 –	
34	I2/XI	I	"	I64	0,92	I,9I	0,48	0,76	8,5	0,22	0,4I	38	–	–		

№ расхода воды взвешенных наносов	Дата измерения	№ створа	Состояние реки на уч-ке гидростворa	Уровень воды (см) над нулем графика. Основной водпост	Расход воды (м³/сек)	Площадь водного сечения (м²)	Скорость течения (м/сек) средняя	Скорость течения (м/сек) наибольшая	Ширина реки (м)	Глубина (м) средняя	Глубина (м) наибольшая	Уклон водной поверхности ‰	Расход взвешенных наносов (кг/сек)	Средняя мутность (г/м³)	Способ измерения расхода воды и взвешенных наносов	Примечание
1	2	3	4	5	6	7	8	9	10	11	12	13	14	15	16	17
35	22/XII	I	заб	I6I	0,74	I,67	0,44	0,76	8,5	0,20	0,36	39	–	–	В 9/9 –	
36	3I/XII	I	"	I62	0,78	I,95	0,40	0,63	8,5	0,23	0,42	39	–	–	В 9/9 –	

I7. р.БАРСКАУН – устье р.САСЫК

I	I3/I	I	заб	85	I,26	4,26	0,30	0,38	9,0	0,47	0,6I	II	–	–	В 5/5 –	
2	20/I	I	"	75	I,I8	2,83	0,42	0,57	9,0	0,3I	0,4I	I5	–	–	В 5/5 –	
3	7/II	I	"	76	I,I8	3,02	0,39	0,53	I0,0	0,30	0,44	I4	–	–	В 5/5 –	
4	27/II	I	"	72	0,93	2,63	0,35	0,55	I0,0	0,26	0,40	I5	–	–	В 5/5 –	
5	5/III	I	"	77	0,88	2,99	0,29	0,42	I0,0	0,30	0,43	I4	–	–	В 5/5 –	
6	I0/III	I	"	67	0,70	2,09	0,33	0,47	9,0	0,23	0,35	I6	–	–	В 5/5 –	
7	I6/III	I	"	7I	0,9I	2,58	0,35	0,50	I0,0	0,26	0,40	I5	–	–	В 5/5 –	
8	I9/III	I	"	67	0,69	2,I8	0,32	0,47	9,0	0,24	0,37	I4	–	–	В 5/5 –	
9	30/III	I	св	59	0,28	I,37	0,20	0,30	9,0	0,I5	0,26	I3	–	–	В 4/4 –	
I0	I0/IУ	I	"	57	0,27	I,54	0,I8	0,29	7,0	0,22	0,28	I3	–	–	В 3/3 –	
II	I6/IУ	I	"	6I	0,33	I,48	0,22	0,30	9,0	0,I6	0,28	I3	–	–	В 4/4 –	
I2	5/У	I	"	73	I,I2	2,79	0,40	0,54	I0,0	0,28	0,44	I5	–	–	В 6/6 –	
I3	I4/У	I	"	70	0,84	2,2I	0,38	0,52	9,0	0,25	0,38	I4	–	–	В 4/4 –	
I4	20/У	I	"	II2	II,4	8,07	I,4I	2,04	I6,0	0,50	0,97	I5	–	–	В 7/7 –	
I5	22/У	I	"	I65	47,3	2I,6	2,I9	3,I3	I9,0	I,I4	I,75	I5	–	–	В 9/9 –	
I6	25/У	I	"	99	4,30	5,53	0,78	I,28	II,0	0,50	0,74	I6	–	–	В 6/6 –	
I7	3I/У	I	"	II0	7,23	7,48	0,97	I,59	I3,0	0,58	0,90	I7	–	–	В 6/6 –	
I8	I0/УI	I	"	I07	5,99	6,62	0,90	I,49	I3,0	0,50	0,80	I8	–	–	В 6/6 –	
I9	I0/УI	I	"	I20	II,5	8,84	I,30	I,92	I5,0	0,59	I,00	I8	–	–	В 7/7 –	
20	I4/УI	I	"	II3	7,69	8,I0	0,95	I,39	I4,0	0,58	0,92	I8	–	–	В 6/6 –	
2I	25/УI	I	"	I23	I2,5	I0,7	I,I7	I,89	I7,0	0,63	I,20	23	–	–	В 8/8 –	
22	29/УI	I	"	II3	8,4I	8,62	0,98	I,54	I4,0	0,62	I,00	20	–	–	В 6/6 –	
23	3/УII	I	"	I28	I6,7	I2,0	I,39	2,I7	I7,0	0,7I	I,32	27	–	–	В 8/8 –	
24	6/УII	I	"	I09	7,59	7,66	0,99	I,48	I4,0	0,55	0,96	20	–	–	В 6/6 –	
25	I3/УII	I	"	I22	I2,7	9,55	I,33	I,94	I7,0	0,56	I,00	24	–	–	В 8/8 –	
26	27/УII	I	"	I20	II,5	9,23	I,25	I,85	I6,0	0,58	0,92	2I	–	–	В 8/8 –	
27	4/УIII	I	"	I24	I3,7	I0,5	I,30	2,02	I6,0	0,66	I,35	23	–	–	В 8/8 –	
28	I2/УIII	I	"	II9	I0,9	9,26	I,I7	I,98	I6,0	0,58	I,I0	22	–	–	В 8/8 –	
29	I5/УIII	I	"	II4	9,22	8,32	I,II	I,54	I4,0	0,59	I,02	22	–	–	В 6/6 –	
30	20/УIII	I	"	II6	8,65	8,24	I,05	I,64	I4,0	0,59	0,98	2I	–	–	В 7/7 –	
3I	28/УIII	I	"	I26	I7,0	II,2	I,52	2,7I	I8,0	0,62	I,I2	24	–	–	В 9/9 –	
32	30/УIII	I	"	I40	26,2	I4,4	I,82	3,35	I8,0	0,80	I,28	27	–	–	В 9/9 –	
33	I6/IX	I	"	I07	6,5I	6,23	I,04	I,2I	I3,0	0,48	0,78	I9	–	–	В 6/6 –	
34	2/X	I	"	87	2,53	3,88	0,65	0,93	II,0	0,35	0,60	I8	–	–	В 6/6 –	
35	I5/X	I	"	83	I,76	3,00	0,59	0,73	I0,0	0,30	0,52	I7	–	–	В 6/6 –	
36	I/XI	I	"	78	I,26	2,59	0,49	0,85	II,0	0,24	0,43	I7	–	–	В 5/5 –	
37	4/XII	I	заб	77	I,36	2,63	0,52	0,60	9,0	0,29	0,42	I9	–	–	В 5/5 –	
38	26/XII	I	"	76	I,4I	2,46	0,57	0,67	9,0	0,27	0,40	I9	–	–	В 5/5 –	

Расходы № I,5 измерены при подпоре от ледовых явлений.

I8. р.ТАМГА – с.ТАМГА

I	4/I	I	заб	I07	0,39	I,II	0,35	0,53	5,0	0,22	0,32	29	–	–	В 5/5 –	
2	I8/I	I	"	II0	0,50	I,30	0,38	0,64	5,0	0,26	0,35	27	–	–	В 5/5 –	
3	24/II	I	"	I07	0,4I	I,09	0,38	0,44	5,0	0,22	0,30	29	–	–	В 5/5 –	
4	I0/III	I	"	I06	0,38	I,06	0,36	0,63	5,0	0,2I	0,29	29	–	–	В 5/5 –	
5	I9/III	I	"	I06	0,4I	I,09	0,38	0,64	5,0	0,22	0,30	29	–	–	В 5/5 –	
6	29/III	I	"	I04	0,30	0,94	0,32	0,57	5,0	0,I9	0,27	29	–	–	В 5/5 –	
7	I4/IУ	I	св	I30	2,5I	2,20	I,I4	I,55	5,5	0,40	0,54	29	–	–	В 5/5 –	
8	I9/IУ	I	"	II6	I,I7	I,55	0,75	0,96	5,5	0,28	0,42	27	–	–	В 5/5 –	
9	2I/IУ	I	"	I34	3,05	2,45	I,24	I,73	5,5	0,45	0,56	28	–	–	В 5/5 –	
I0	6/У	I	"	I05	0,32	0,83	0,39	0,59	5,0	0,I7	0,27	28	–	–	В 5/5 –	
II	I7/У	I	"	I26	2,I9	I,84	I,I9	I,72	5,5	0,33	0,47	28	–	–	В 5/5 –	
I2	I8/У	I	"	I44	4,80	3,04	I,58	2,I7	5,5	0,55	0,67	26	–	–	В 5/5 –	
I3	I9/У	I	"	I26	2,22	2,03	I,09	I,67	5,5	0,37	0,50	28	–	–	В 5/5 –	
I4	3/УI	I	"	I22	I,73	I,83	0,95	I,26	5,5	0,33	0,48	28	–	–	В 5/5 –	
I5	20/УI	I	"	I32	2,7I	2,I9	I,24	I,63	5,5	0,40	0,54	28	–	–	В 5/5 –	
I6	25/УI	I	"	I40	3,88	3,00	I,29	I,8I	5,5	0,55	0,75	26	–	–	В 5/5 –	
I7	9/УII	I	"	I56	6,97	3,73	I,87	2,57	6,5	0,57	0,85	22	–	–	В 6/6 –	
I8	9/УII	I	"	I73	9,87	4,I0	2,4I	3,I2	7,0	0,59	I,I0	24	–	–	В 6/6 –	
I9	I2/УII	I	"	I35	3,34	2,6I	I,28	2,27	5,5	0,47	0,70	28	–	–	В 5/5 –	

№ расхода воды взвешенных наносов	Дата измерения	№ створа	Состояние реки на уч-ке гидростворa	Уровень воды (см) над нулем графика. Основной водпост	Расход воды (м³/сек)	Площадь водного сечения (м)	Скорость течения (м/сек) средняя	Скорость течения (м/сек) наибольшая	Ширина реки (м)	Глубина (м) средняя	Глубина (м) наибольшая	Уклон водной поверхности ‰	Расход взвешенных наносов (кг/сек)	Средняя мутность (г/м³)	Способ измерения расхода воды и взвешенных наносов	Примечание
1	2	3	4	5	6	7	8	9	10	11	12	13	14	15	16	17
20	20/УП	I	св	I78	I0,I	5,06	2,00	2,82	7,0	0,72	I,05	25	-	-	В 6/6 -	
2I	20/УП	I	"	I60	7,24	3,92	I,85	2,74	6,5	0,60	0,92	26	-	-	В 6/6 -	
22	26/УП	I	"	I45	3,82	3,0I	I,27	2,42	6,0	0,50	0,82	25	-	-	В 6/6 -	
23	6/УШ	I	"	I33	2,25	2,22	I,0I	I,87	5,5	0,40	0,75	24	-	-	В 5/5 -	
24	6/УШ	I	"	I33	2,33	2,6I	0,89	I,80	5,5	0,47	0,75	26	-	-	В 5/5 -	
25	I8/УШ	I	"	I34	2,43	2,70	0,90	I,72	5,5	0,49	0,76	3I	-	-	В 5/5 -	
26	26/УШ	I	"	I43	3,I2	3,2I	0,97	2,02	6,0	0,54	0,80	23	-	-	В 5/5 -	
27	7/IX	I	"	I27	I,60	I,92	0,83	I,72	5,5	0,35	0,60	3I	-	-	В 5/5 -	
28	I4/IX	I	"	I3I	I,92	2,08	0,92	I,92	5,5	0,38	0,65	23	-	-	В 5/5 -	
29	24/IX	I	"	II9	I,0I	I,48	0,68	I,2I	5,5	0,27	0,50	25	-	-	В 5/5 -	
30	I4/X	I	"	II5	0,62	I,24	0,50	I,0I	5,0	0,25	0,44	3I	-	-	В 5/5 -	
3I	23/X	I	"	II5	0,64	I,26	0,5I	I,09	5,0	0,25	0,44	3I	-	-	В 5/5 -	
32	29/XI	I	заб	I22	0,78	I,54	0,5I	0,7I	5,5	0,28	0,52	30	-	-	В 5/5 -	
33	6/XII	I	"	II7	0,70	I,25	0,56	0,92	5,5	0,23	0,46	30	-	-	В 5/5 -	

Расходы № 32 измерен при подпоре от ледовых явлений.

Расходы № 4,6 при измерении забереги окалывались.

I9. р.ТОССОР - устье р.КОДОЛ

I	3/I	I	заб	32	0,89	I,98	0,45	0,7I	8,0	0,25	0,3I	30	-	-	В 9/9 -	
2	25/II	I	"	30	0,63	I,63	0,39	0,5I	8,0	0,20	0,30	30	-	-	В 9/9 -	
3	3I/III	I	св	33	0,86	I,90	0,45	0,55	8,0	0,24	0,30	30	-	-	В 9/9 -	
4	3/IУ	I	"	36	I,06	2,I0	0,50	0,67	8,0	0,26	0,34	30	-	-	В 9/9 -	
5	I6/IУ	I	"	40	I,57	2,43	0,65	I,I2	8,0	0,30	0,36	30	-	-	В 9/9 -	
6	2I/IУ	I	"	57	4,63	3,97	I,I7	I,80	8,0	0,50	0,57	3I	-	-	В 9/9 -	
7	9/У	I	"	3I	0,8I	I,80	0,45	0,75	8,0	0,22	0,3I	30	-	-	В 9/9 -	
8	I8/У	I	"	75	I0,6	6,35	I,67	2,08	8,0	0,79	0,90	33	-	-	В 9/9 -	
9	27/У	I	"	42	I,86	2,68	0,69	I,2I	8,0	0,34	0,42	3I	-	-	В 9/9 -	
I0	3/УI	I	"	47	2,7I	3,25	0,83	I,49	8,0	0,4I	0,50	3I	-	-	В 9/9 -	
II	I9/УI	I	"	44	2,23	2,82	0,79	I,34	8,0	0,35	0,45	3I	-	-	В 9/9 -	
I2	2I/УI	I	"	54	4,00	3,82	I,05	I,67	8,0	0,48	0,56	3I	-	-	В 9/9 -	
I3	25/УI	I	"	6I	5,48	4,94	I,II	I,76	8,0	0,62	0,70	32	-	-	В 9/9 -	
I4	3/УП	I	"	72	9,02	6,I6	I,46	I,93	8,0	0,77	0,86	32	-	-	В 9/9 -	
I5	9/УП	I	"	87	I4,9	7,03	2,I2	2,46	8,0	0,88	0,96	33	-	-	В 9/9 -	
I6	I0/УП	I	"	77	I0,4	6,05	I,72	2,06	8,0	0,76	0,85	32	-	-	В 9/9 -	
I7	I8/УП	I	"	65	6,72	5,02	I,34	I,80	8,0	0,63	0,76	3I	-	-	В 9/9 -	
I8	I9/УП	I	"	72	8,75	5,83	I,50	2,I6	8,0	0,73	0,82	32	-	-	В 9/9 -	
I9	20/УП	I	"	92	I7,5	7,53	2,32	2,98	8,0	0,94	I,08	3I	-	-	В 9/9 -	
20	II/УШ	I	"	69	8,02	5,00	I,60	2,06	8,0	0,62	0,7I	3I	-	-	В 9/9 -	
2I	20/УШ	I	"	68	7,27	5,00	I,45	2,I0	8,0	0,62	0,8I	3I	-	-	В 9/9 -	
22	3I/УШ	I	"	79	II,3	5,88	I,92	2,46	8,0	0,74	0,86	32	-	-	В 9/9 -	
23	3/IX	I	"	62	5,85	4,29	I,36	2,02	8,0	0,54	0,68	3I	-	-	В 9/9 -	
24	20/IX	I	"	42	I,69	2,22	0,76	I,27	8,0	0,28	0,3I	30	-	-	В 9/9 -	
25	30/IX	I	"	38	I,I7	I,77	0,66	I,23	8,0	0,22	0,30	30	-	-	В 9/9 -	
26	9/X	I	"	39	I,I5	I,83	0,63	I,08	8,0	0,23	0,30	30	-	-	В 9/9 -	
27	23/X	I	"	36	0,85	I,55	0,55	0,85	8,0	0,I9	0,25	30	-	-	В 9/9 -	
28	I8/XI	I	"	40	I,32	I,87	0,7I	I,50	8,0	0,23	0,33	3I	-	-	В 9/9 -	
29	3/XII	I	заб	37	I,02	I,56	0,65	I,04	8,0	0,20	0,25	30	-	-	В 9/9 -	

20. р.ТОН - с.ТУРАСУ

I	8/I	I	св	92	0,87	3,38	0,26	0,39	7,5	0,45	0,6I	-	-	-	В 8/8 -	
2	3I/I	I	"	88	0,58	3,29	0,I8	0,28	7,5	0,44	0,59	-	-	-	В 8/8 -	
3	3/II	I	"	90	0,82	3,25	0,25	0,39	7,5	0,43	0,56	-	-	-	В 8/8 -	
4	28/II	I	"	89	0,76	3,09	0,25	0,39	7,5	0,4I	0,58	-	-	-	В 8/8 -	
5	23/III	I	"	90	0,80	3,I3	0,26	0,39	7,5	0,42	0,58	-	-	-	В 8/8 -	
6	30/III	I	"	87	0,62	2,84	0,22	0,30	7,5	0,38	0,5I	-	-	-	В 8/8 -	
7	I/IУ	I	"	86	0,66	2,89	0,23	0,25	7,5	0,39	0,56	-	-	-	В 8/8 -	
8	I5/IУ	I	"	92	I,00	3,I4	0,32	0,39	7,5	0,42	0,55	I0	-	-	В 8/8 -	
9	22/IУ	I	"	I00	I,67	3,85	0,43	0,63	7,5	0,5I	0,66	-	-	-	В 8/8 -	
I0	6/У	I	"	93	I,I0	3,44	0,32	0,48	7,5	0,46	0,6I	-	-	-	В 8/8 -	
II	I7/У	I	"	I02	I,92	4,08	0,47	0,68	7,5	0,54	0,7I	-	-	-	В 8/8 -	
I2	I7/У	I	"	I27	7,35	5,89	I,25	I,92	7,5	0,78	0,95	-	-	-	В 8/8 -	
I3	I8/У	I	"	I38	II,4	7,00	I,63	2,29	7,5	0,93	I,I0	-	-	-	В 8/8 -	
I4	I9/У	I	"	II0	3,04	4,28	0,7I	I,04	7,5	0,57	0,73	-	-	-	В 8/8 -	

№ расхода воды взвешенных наносов	Дата измерения	№ створа	Состояние реки на уч-ке гидроствора	Уровень воды (см) над нулем графика. Основной водпост	Расход воды ($м^3$/сек)	Площадь водного сечения ($м^2$)	Скорость течения (м/сек) средняя	Скорость течения (м/сек) наибольшая	Ширина реки (м)	Глубина (м) средняя	Глубина (м) наибольшая	Уклон водной поверхности ‰	Расход взвешенных наносов (кг/сек)	Средняя мутность (г/$м^3$)	Способ измерения расхода воды и взвешенных наносов	Примечание
1	2	3	4	5	6	7	8	9	10	11	12	13	14	15	16	17
I5	5/УI	I	св	94	I,I4	3,43	0,33	0,49	7,5	0,46	0,6I	–	–	–	В 8/8 –	
I6	2I/УI	I	"	I09	2,92	4,63	0,63	0,96	7,5	0,62	0,8I	–	–	–	В 8/8 –	
I7	29/УI	I	"	II2	3,46	4,69	0,74	I,05	7,5	0,63	0,8I	–	–	–	В 8/8 –	
I8	2/УII	I	"	II4	3,73	4,70	0,79	I,06	7,5	0,63	0,80	–	–	–	В 8/8 –	
I9	3/УII	I	"	II9	5,07	5,I6	0,98	I,49	7,5	0,69	0,8I	–	–	–	В 8/8 –	
20	I/УIII	I	"	II0	2,87	4,55	0,63	0,95	7,5	0,6I	0,80	–	–	–	В 8/8 –	
2I	22/УIII	I	"	II9	4,74	5,24	0,90	I,4I	7,5	0,70	0,87	–	–	–	В 8/8 –	
22	3I/УIII	I	"	II8	4,62	5,I7	0,89	I,30	7,5	0,69	0,8I	–	–	–	В 8/8 –	
23	3I/УIII	I	"	I39	II,4	7,28	I,57	2,66	7,5	0,97	I,I5	–	–	–	В 8/8 –	
24	I2/IX	I	"	III	3,28	4,79	0,68	0,92	7,5	0,64	0,76	–	–	–	В 8/8 –	
25	I9/IX	I	"	I05	I,92	4,47	0,43	0,6I	7,5	0,60	0,7I	–	–	–	В 8/8 –	
26	29/IX	I	"	I0I	I,7I	4,30	0,40	0,58	7,5	0,57	0,7I	I5	–	–	В 8/8 –	
27	6/X	I	"	I00	I,49	4,20	0,35	0,49	7,5	0,56	0,70	–	–	–	В 8/8 –	
28	30/X	I	"	9I	0,85	3,33	0,26	0,4I	7,5	0,44	0,60	–	–	–	В 8/8 –	
29	25/XI	I	"	84	0,54	2,87	0,I9	0,29	7,5	0,38	0,57	–	–	–	В 8/8 –	
30	I7/XII	I	"	87	0,6I	3,36	0,I8	0,27	7,5	0,45	0,60	–	–	–	В 8/8 –	

Расходы № 8,26 уклоны определены нивелировкой IУ кл. на участке 20 м.

2I. протока БОР-ДЮБЕ, р.ТОН – ниже гол.кан.КАРАСАЙ

I	I0/I	I	заб	84	0,I6	0,4I	0,39	0,48	3,5	0,I2	0,20	–	–	–	В 8/8 –	
2	27/I	I	"	84	0,I6	0,42	0,38	0,48	3,5	0,I2	0,I8	–	–	–	В 8/8 –	
3	3/II	I	"	84	0,I7	0,45	0,38	0,49	3,5	0,I3	0,20	–	–	–	В 8/8 –	
4	28/II	I	"	90	0,48	0,7I	0,68	0,80	3,5	0,20	0,25	–	–	–	В 8/8 –	
5	27/II	I	св	89	0,48	0,70	0,69	0,80	3,5	0,20	0,28	–	–	–	В 8/8 –	
6	I/IУ	I	"	93	0,62	0,84	0,74	0,96	3,5	0,24	0,3I	–	–	–	В 8/8 –	
7	2I/IУ	I	"	I08	I,67	I,25	I,34	I,75	3,5	0,36	0,42	–	–	–	В 8/8 –	
8	6/У	I	"	92	0,59	0,70	0,84	0,92	3,5	0,20	0,25	–	–	–	В 8/8 –	
9	I7/У	I	"	I05	I,42	I,I2	I,27	I,50	3,5	0,32	0,36	–	–	–	В 8/8 –	
I0	I7/У	I	"	II0	I,83	I,33	I,38	I,75	3,5	0,38	0,43	–	–	–	В 8/8 –	
II	I8/У	I	"	II6	2,75	I,60	I,72	2,I8	3,5	0,46	0,53	–	–	–	В 8/8 –	
I2	22/У	I	"	II9	3,06	I,7I	I,79	2,I8	3,5	0,49	0,56	–	–	–	В 8/8 –	
I3	2/УI	I	"	96	0,84	0,85	0,99	I,I0	3,5	0,24	0,29	–	–	–	В 8/8 –	
I4	3/УI	I	"	I02	I,I6	I,I4	I,02	I,20	3,5	0,33	0,38	–	–	–	В 8/8 –	
I5	29/УI	I	"	I08	I,7I	I,39	I,23	I,46	3,5	0,40	0,45	–	–	–	В 8/8 –	
I6	2/УII	I	"	II2	2,0I	I,46	I,38	I,76	3,5	0,42	0,45	–	–	–	В 8/8 –	
I7	3/УII	I	"	I23	3,53	I,85	I,9I	2,20	3,5	0,53	0,56	–	–	–	В 8/8 –	
I8	3I/УII	I	"	I09	I,77	I,29	I,37	I,76	3,5	0,37	0,40	–	–	–	В 8/8 –	
I9	I2/УIII	I	"	II5	2,5I	I,54	I,63	2,20	3,5	0,44	0,50	–	–	–	В 8/8 –	
20	2I/УIII	I	"	II9	2,96	I,82	I,63	I,76	3,5	0,52	0,60	–	–	–	В 8/8 –	
2I	28/УIII	I	"	II4	2,37	I,56	I,52	2,09	3,5	0,45	0,55	–	–	–	В 8/8 –	
22	9/IX	I	"	I08	I,68	I,40	I,20	I,46	3,5	0,40	0,48	–	–	–	В 8/8 –	
23	I9/IX	I	"	I03	I,25	I,25	I,00	I,3I	3,5	0,36	0,45	–	–	–	В 8/8 –	
24	29/IX	I	"	I0I	I,08	I,II	0,97	I,33	3,5	0,32	0,40	–	–	–	В 8/8 –	
25	I9/X	I	"	98	0,88	0,94	0,94	I,22	3,5	0,27	0,35	–	–	–	В 8/8 –	
26	30/X	I	"	96	0,84	I,00	0,84	I,06	3,5	0,29	0,40	–	–	–	В 8/8 –	
27	27/XI	I	заб	85	0,24	0,56	0,43	0,60	3,5	0,I6	0,25	–	–	–	В 8/8 –	
28	I7/XII	I	"	85	0,26	0,6I	0,43	0,58	3,5	0,I7	0,25	–	–	–	В 8/8 –	
29	23/XII	I	"	82	0,I8	0,49	0,37	0,53	3,5	0,I4	0,2I	–	–	–	В 8/8 –	

22. р.АКСАЙ – с.КОКСАЙ

I	4/I	I	св	83	2,32	3,0I	0,77	0,87	II,5	0,26	0,36	I5	–	–	В I0/I0 –	
2	23/I	I	заб	8I	2,00	2,90	0,69	0,87	II,5	0,25	0,35	I5	–	–	В I0/I0 –	
3	28/II	I	"	78	I,64	2,64	0,62	0,79	II,5	0,23	0,34	I5	–	–	В I0/I0 –	
4	7/III	I	св	85	2,73	3,2I	0,85	I,0I	II,5	0,28	0,39	I4	–	–	В I0/I0 –	
5	2I/III	I	"	80	I,90	2,89	0,66	0,83	II,5	0,25	0,38	I5	–	–	В I0/I0 –	
6	I6/IУ	I	"	78	I,5I	2,57	0,59	0,78	II,5	0,22	0,32	I5	–	–	В I0/I0 –	
7	22/IУ	I	"	8I	I,79	2,70	0,66	0,83	II,5	0,23	0,33	I4	–	–	В I0/I0 –	
8	20/У	I	"	82	I,85	2,69	0,69	0,88	II,5	0,23	0,35	I5	–	–	В I0/I0 –	
9	27/У	I	"	77	I,4I	2,45	0,58	0,72	II,5	0,2I	0,32	I5	–	–	В I0/I0 –	
I0	28/У	I	"	78	I,42	2,44	0,58	0,74	II,5	0,2I	0,30	I6	–	–	В I0/I0 –	
II	I8/УI	I	"	77	I,50	2,6I	0,57	0,76	II,5	0,23	0,34	I7	–	–	В I0/I0 –	
I2	2I/УI	I	"	75	I,32	2,36	0,56	0,72	II,5	0,20	0,30	I7	–	–	В I0/I0 –	
I3	25/УI	I	"	78	I,5I	2,70	0,56	0,73	II,5	0,23	0,35	I7	–	–	В I0/I0 –	
I4	27/УI	I	"	86	2,65	3,38	0,78	0,97	II,5	0,29	0,42	I4	–	–	В I0/I0 –	

№ расхода воды взвешенных наносов	Дата измерения	№ створа	Состояние реки на уч-ке гидроствора	Уровень воды (см) над нулем графика. Основной водпост	Расход воды ($м^3$/сек)	Площадь водного сечения ($м^2$)	Скорость течения (м/сек) средняя	Скорость течения (м/сек) наибольшая	Ширина реки (м)	Глубина (м) средняя	Глубина (м) наибольшая	Уклон водной поверхности ‰	Расход взвешенных наносов (кг/сек)	Средняя мутность ($г/м^3$)	Способ измерения расхода воды и взвешенных наносов	Примечание
1	2	3	4	5	6	7	8	9	10	11	12	13	14	15	16	17
I5	8/УП	I	св	92	4,27	4,09	I,04	I,52	II,5	0,36	0,48	I2	-	-	В I0/I0 -	
I6	9/УП	I	"	I0I	7,64	5,08	I,50	I,87	II,5	0,44	0,57	II	-	-	В I0/I0 -	
I7	I4/УП	I	"	90	3,66	3,72	0,98	I,60	II,5	0,32	0,43	I2	-	-	В I0/I0 -	
I8	20/УП	I	"	II4	I3,6	7,02	I,94	2,52	II,5	0,6I	0,77	I0	-	-	В I0/I0 -	
I9	23/УП	I	"	99	7,I2	4,94	I,44	2,02	II,5	0,43	0,55	II	-	-	В I0/I0 -	
20	I3/УШ	I	"	92	4,69	4,05	I,I6	I,73	II,5	0,35	0,47	I2	-	-	В I0/I0 -	
2I	I8/УШ	I	"	94	5,29	4,25	I,24	I,77	II,5	0,37	0,50	I2	-	-	В I0/I0 -	
22	I/IX	I	"	II0	II,2	6,I9	I,8I	2,46	II,5	0,54	0,64	I0	-	-	В I0/I0 -	
23	8/IX	I	"	I0I	7,57	5,29	I,43	2,06	II,5	0,46	0,58	II	-	-	В I0/I0 -	
24	2I/IX	I	"	9I	4,I6	3,8I	I,09	I,62	II,5	0,33	0,42	I2	-	-	В I0/I0 -	
25	5/X	I	"	86	2,88	3,I4	0,92	I,33	II,5	0,27	0,4I	I4	-	-	В I0/I0 -	
26	22/X	I	"	82	2,33	2,79	0,84	I,26	II,5	0,24	0,39	I5	-	-	В I0/I0 -	
27	I5/XI	I	"	80	I,87	2,47	0,76	I,I2	II,5	0,2I	0,38	I5	-	-	В I0/I0 -	
28	I5/XII	I	"	85	2,52	2,9I	0,87	I,I5	II,5	0,25	0,40	I5	-	-	В I0/I0 -	
29	27/XII	I	заб	83	2,34	2,80	0,84	I,II	II,5	0,24	0,38	I5	-	-	В I0/I0 -	

23. р.АКТЕРЕК - АКТЕРЕКСКАЯ МТС

I	I5/I	I	заб	III	3,30	4,69	0,70	0,9I	9,5	0,49	0,7I	I0	-	-	В 9/9 -	
2	30/I	I	"	II0	2,97	4,22	0,70	0,88	9,5	0,44	0,68	9,5	-	-	В 9/9 -	
3	I5/II	I	"	II0	2,84	4,23	0,67	0,87	9,5	0,45	0,68	I0	-	-	В 9/9 -	
4	28/II	I	"	III	3,34	4,35	0,77	0,98	9,5	0,46	0,70	I0	-	-	В 9/9 -	
5	5/III	I	"	II0	3,47	4,55	0,76	0,97	9,5	0,48	0,70	9,5	-	-	В 9/9 -	
6	3I/III	I	св	II2	4,02	4,70	0,86	I,I3	9,5	0,49	0,72	I0	-	-	В 9/9 -	
7	5/IУ	I	"	I09	3,I7	4,39	0,72	I,02	9,5	0,46	0,7I	8,9	-	-	В 9/9 -	
8	28/IУ	I	"	II0	4,47	4,55	0,76	0,97	9,5	0,48	0,70	8,9	-	-	В 9/9 -	
9	6/У	I	"	I09	3,40	4,52	0,75	0,95	9,5	0,48	0,70	8,9	-	-	В 9/9 -	
I0	I8/У	I	"	I04	2,69	3,9I	0,69	0,93	9,5	0,4I	0,62	8,9	-	-	В 9/9 -	
II	3I/У	I	"	I02	2,38	3,75	0,63	0,85	9,5	0,39	0,62	8,4	-	-	В 9/9 -	
I2	4/УI	I	"	I04	2,69	3,9I	0,69	0,93	9,5	0,4I	0,62	8,4	-	-	В 9/9 -	
I3	I0/УI	I	"	I0I	2,23	3,72	0,60	0,84	9,5	0,39	0,6I	8,4	-	-	В 9/9 -	
I4	2/УП	I	"	I06	2,98	3,79	0,79	I,04	9,5	0,40	0,64	8,4	-	-	В 9/9 -	
I5	9/УП	I	"	II9	5,03	5,I6	0,98	I,29	9,5	0,54	0,75	I0	-	-	В 9/9 -	
I6	I9/УП	I	"	I25	6,50	5,67	I,I5	I,46	9,5	0,60	0,82	II	-	-	В 9/9 -	
I7	20/УП	I	"	I34	9,08	6,57	I,38	I,90	9,5	0,69	0,94	I2	-	-	В 9/9 -	
I8	26/УП	I	"	II5	4,43	4,79	0,92	I,I8	9,5	0,50	0,72	9,5	-	-	В 9/9 -	
I9	I/УШ	I	I	II4	4,29	5,03	0,85	I,20	9,5	0,53	0,78	8,9	-	-	В 9/9 -	
20	II/УШ	I	"	I26	6,95	5,80	I,20	I,55	9,5	0,6I	0,84	I0	-	-	В 9/9 -	
2I	29/УШ	I	"	I2I	5,9I	5,45	I,08	I,46	9,5	0,57	0,82	I0	-	-	В 9/9 -	
22	5/IX	I	"	II9	5,47	5,59	0,98	I,35	9,5	0,59	0,84	II	-	-	В 9/9 -	
23	25/IX	I	"	II2	3,60	5,04	0,7I	I,03	9,5	0,53	0,78	8,9	-	-	В 9/9 -	
24	I7/X	I	"	III	3,58	4,60	0,78	I,08	9,5	0,48	0,72	9,5	-	-	В 9/9 -	
25	29/X	I	"	II3	3,95	4,75	0,83	I,2I	9,5	0,50	0,72	8,9	-	-	В 9/9 -	
26	I/XI	I	"	II3	3,95	4,75	0,83	I,2I	9,5	0,50	0,72	8,9	-	-	В 9/9 -	
27	30/XI	I	заб	II2	3,72	4,55	0,82	I,I5	9,5	0,48	0,72	9,5	-	-	В 9/9 -	
28	5/XII	I	св	II2	3,84	4,55	0,84	I,I6	9,5	0,48	0,72	9,5	-	-	В 9/9 -	
29	30/XII	I	заб	I09	3,25	4,37	0,74	I,00	9,5	0,46	0,70	9,5	-	-	В 9/9 -	

24. р.ТУРАСУ - с.УЛАХОЛ

I	I2/I	I	заб	86	I,60	3,00	0,53	0,77	I0,I	0,30	0,40	8,3	-	-	В 9/9 -	
2	30/I	I	"	89	2,08	3,29	0,63	0,90	I0,I	0,33	0,44	8,3	-	-	В 9/9 -	
3	II/II	I	"	86	I,33	2,73	0,49	0,77	I0,I	0,27	0,40	8,3	-	-	В 9/9 -	
4	28/II	I	"	88	I,73	3,02	0,57	0,86	I0,I	0,30	0,42	8,3	-	-	В 9/9 -	
5	23/III	I	"	90	2,I5	3,45	0,62	0,89	I0,I	0,34	0,47	8,3	-	-	В 9/9 -	
6/I	I5/IУ	I	св	8I	I,06	2,32	0,46	0,68	I0,I	0,23	0,36	7,5	0,025	24	В 9/9 Б 9/9	
7/2	22/IУ	I	"	9I	2,29	3,42	0,67	0,94	I0,I	0,34	0,47	7,5	0,33	I40	В 9/9 Б 9/9	
8/3	I0/У	I	"	84	I,22	2,74	0,45	0,68	I0,I	0,27	0,4I	5,8	0,026	2I	В 9/9 Б 9/9	
9	I8/У	I	"	I05	5,I8	4,89	I,06	I,3I	I0,I	0,48	0,6I	6,7	-	-	В 9/9 -	
I0/4	I9/У	I	"	II7	8,02	6,06	I,32	I,56	I0,I	0,60	0,7I	8,3	0,48	60	В 9/9 Б 9/9	
II/5	20/У	I	"	I26	I0,8	6,96	I,55	I,97	I0,I	0,69	0,8I	I0	0,39	36	В 9/9 Б 9/9	
I2/6	I0/УI	I	"	III	6,55	5,57	I,I8	I,4I	I0,I	0,55	0,60	8,3	0,42	64	В 9/9 Б 9/9	
I3	II/УI	I	"	I20	8,89	6,I5	I,45	I,92	I0,I	0,6I	0,72	8,3	-	-	В 9/9 -	
I4/7	2I/УI	I	"	II2	6,68	5,69	I,I7	I,44	I0,I	0,56	0,68	8,3	0,23	34	В 9/9 Б 9/9	
I5/8	22/УI	I	"	I27	II,I	6,73	I,65	2,22	I0,I	0,67	0,80	8,3	I,9	I70	В 9/9 Б 9/9	
I6	25/УI	I	"	I29	II,6	7,I9	I,6I	2,I0	I0,I	0,7I	0,80	8,3	-	-	В 9/9 -	

№ расхода воды взвешенных наносов	Дата измерения	№ створа	Состояние реки на уч-ке гидроствора	Уровень воды (см) над нулем графика. Основной водпост	Расход воды (м³/сек)	Площадь водного сечения (м²)	Скорость течения (м/сек) средняя	Скорость течения (м/сек) наибольшая	Ширина реки (м)	Глубина (м) средняя	Глубина (м) наибольшая	Уклон водной поверхности ‰	Расход взвешенных наносов (кг/сек)	Средняя мутность (г/м³)	Способ измерения расхода воды и взвешенных наносов	Примечание
1	2	3	4	5	6	7	8	9	10	11	12	13	14	15	16	17
I7	25/УI	I	св	I46	I9,4	9,26	2,I0	2,74	I0,I	0,92	I,02	8,3	–	–	В 9/9 –	
I8/9	7/УII	I	"	II2	6,62	5,53	I,20	I,49	I0,I	0,55	0,62	8,3	0,I9	29	В 9/9 Б 9/9	
I9	9/УII	I	"	I3I	I2,3	7,49	I,64	2,I2	I0,I	0,74	0,88	8,3	–	–	В 9/9 –	
20/I0	I7/УII	I	"	I40	I6,2	8,03	2,02	2,44	I0,I	0,80	0,88	I2	2,9	I80	В 9/9 Б 9/9	
2I/II	I9/УII	I	"	I34	I4,0	7,58	I,85	2,33	I0,I	0,75	0,85	I0	I,6	II0	В 9/9 Б 9/9	
22	20/УII	I	"	I49	20,6	9,38	2,20	2,73	I0,I	0,93	0,98	I0	–	–	В 9/9 –	
23/I2	II/УIII	I	"	I36	I4,5	7,9I	I,83	2,40	I0,I	0,78	0,86	I0	I,5	I00	В 9/9 Б 9/9	
24/I3	I4/УIII	I	"	II8	8,49	6,2I	I,37	I,69	I0,I	0,6I	0,70	8,3	0,I3	I5	В 9/9 Б 9/9	
25/I4	30/УIII	I	"	III	6,69	5,7I	I,I7	I,44	I0,I	0,57	0,68	8,3	0,I8	27	В 9/9 Г 9/9	
26/I5	I0/IX	I	"	I0I	4,32	4,93	0,88	I,06	I0,I	0,49	0,56	8,3	0,069	I6	В 9/9 Б 9/9	
27/I6	20/IX	I	"	97	3,40	4,4I	0,77	0,99	I0,I	0,44	0,50	8,3	0,034	I0	В 9/9 Б 9/9	
28/I7	30/IX	I	"	93	2,65	4,03	0,66	0,86	I0,I	0,40	0,47	8,3	0,030	II	В 9/9 Б 9/9	
29	20/XI	I	заб	88	I,87	2,96	0,63	0,77	I0,I	0,29	0,35	8,3	–	–	В 9/9 –	
30	3I/XII	I	"	86	I,48	2,83	0,52	0,68	I0,I	0,28	0,43	8,3	–	–	В 9/9 –	
25. р.ТОРАЙГЫР – устье р.КЫЗЫЛБУЛАК																
I/I	20/III	I	заб	I22	I,26	0,64	I,97	2,64	3,0	0,2I	0,28	I3	0,I4	II0	В 6/6 Б 6/6	
2/2	22/III	I	св	I23	I,4I	0,65	2,I7	2,93	3,0	0,22	0,32	I3	0,I5	II0	В 6/6 Б 6/6	
3	28/III	I	"	II9	0,94	0,55	I,7I	2,42	3,0	0,I8	0,26	I3	–	–	В 6/6 –	
4	2/IУ	I	"	II6	0,8I	0,52	I,56	2,03	3,0	0,I7	0,24	I5	–	–	В 6/6 –	
5/3	4/IУ	I	"	I20	I,I0	0,58	I,90	2,42	3,0	0,I9	0,26	I3	0,I9	I70	В 6/6 Б 6/6	
6/4	I5/IУ	I	"	I32	2,86	0,96	2,98	4,II	3,5	0,27	0,47	I2	2,4	840	В 7/7 Б 7/7	
7/5	2I/IУ	I	"	I50	6,60	I,55	4,26	6,65	4,5	0,34	0,54	I2	9,0	I400	В 9/9 Б 9/9	
8/6	4/У	I	"	I42	4,56	I,2I	3,77	5,52	4,5	0,27	0,46	II	I,9	420	В 9/9 Б 9/9	
9/7	I7/У	I	"	I66	II,6	2,37	4,90	6,86	4,5	0,53	0,80	I2	II	950	В I0/I0 Б 9/9	
I0	2I/У	I	"	I60	9,44	2,I0	4,50	6,68	4,5	0,47	0,74	I2	–	–	В I0/I0 –	
II/8	22/У	I	"	I64	II,0	2,27	4,85	6,90	4,5	0,50	0,79	I2	II	I000	В I0/I0 Б 9/9	
I2/9	2/УI	I	"	I33	2,89	0,96	3,0I	4,06	4,0	0,24	0,38	I2	I,I	380	В 8/8 Б 8/8	
I3	7/УI	I	"	I23	I,58	0,72	2,I9	3,I2	3,5	0,2I	0,3I	II	–	–	В 7/7 –	
I4/I0	I6/УI	I	"	I27	2,II	0,86	2,45	3,45	3,5	0,25	0,34	I2	0,60	280	В 7/7 Б 7/7	
I5/II	22/УI	I	"	I29	2,49	0,92	2,7I	3,7I	3,5	0,26	0,36	II	0,52	2I0	В 7/7 Б 7/7	
I6/I2	3/УII	I	"	I28	2,22	0,87	2,55	3,52	3,5	0,25	0,35	I2	0,93	420	В 7/7 Б 7/7	
I7/I3	9/УII	I	"	I33	2,88	0,98	2,94	3,79	3,5	0,28	0,40	II	2,2	760	В 7/7 Б 7/7	
I8/I4	I0/УII	I	"	I35	3,36	I,08	3,II	4,I5	3,5	0,3I	0,43	II	4,6	I400	В 7/7 Б 7/7	
I9/I5	20/УII	I	"	I5I	9,88	I,9I	5,I7	6,78	4,5	0,42	0,68	II	I6	I600	В 9/9 Б 9/9	
20	30/УII	I	"	II3	I,20	0,59	2,03	2,79	3,0	0,20	0,28	II	–	–	В 6/6 –	
2I	2/УIII	I	"	III	I,09	0,57	I,9I	2,57	3,0	0,I9	0,26	II	–	–	В 6/6 –	
22/I6	4/УIII	I	"	II8	2,23	0,86	2,59	3,55	3,5	0,25	0,32	I2	2,5	II00	В 7/7 Б 7/7	
23/I7	5/УIII	I	"	I26	3,79	I,08	3,5I	4,89	3,5	0,3I	0,46	II	3,2	840	В 7/7 Б 7/7	
24/I8	II/УIII	I	"	I34	5,84	I,44	4,06	5,83	4,5	0,32	0,54	I3	I2	2I00	В 9/9 Б 9/9	
25	6/IX	I	"	II9	2,35	0,87	2,70	3,67	3,5	0,25	0,34	II	–	–	В 7/7 –	
26/I9	I0/IX	I	"	I20	2,82	0,94	3,00	4,II	3,5	0,27	0,36	II	0,83	290	В 7/7 Б 7/7	
27/20	I5/IX	I	"	I68	I5,6	2,95	5,29	6,98	5,0	0,59	0,88	II	38	2400	В I0/I0 Б I0/I0	
28/2I	9/X	I	"	II5	I,88	0,84	2,24	3,I0	3,5	0,24	0,32	II	0,45	240	В 7/7 Б 7/7	
29/22	I0/XI	I	"	II3	I,54	0,69	2,23	3,I0	3,5	0,20	0,26	II	0,43	280	В 7/7 Б 7/7	
30/23	I8/XI	I	"	II7	2,I2	0,83	2,55	3,45	3,5	0,24	0,32	II	0,74	350	В 7/7 Б 7/7	
3I/24	I/XII	I	заб	II5	I,75	0,85	2,06	3,00	3,5	0,24	0,34	II	0,72	4I0	В 7/7 Б 7/7	
26. р.ЧОН-КОЙСУ – о.КУРСКОЕ																
I	I4/I	I	заб	24	0,52	0,80	0,65	0,87	5,2	0,I5	0,23	43	–	–	В 6/6 –	
2	30/I	I	"	24	0,52	0,80	0,65	0,87	5,2	0,I5	0,22	43	–	–	В 6/6 –	
3	I5/II	I	"	22	0,44	0,79	0,56	0,72	5,2	0,I5	0,25	44	–	–	В 6/6 –	
4	27/II	I	"	2I	0,38	0,67	0,57	0,72	5,2	0,I3	0,I8	44	–	–	В 6/6 –	
5	I7/III	I	"	2I	0,42	0,68	0,62	0,79	5,2	0,I3	0,I6	44	–	–	В 6/6 –	
6	28/III	I	св	I8	0,3I	0,58	0,53	0,72	5,2	0,II	0,I4	44	–	–	В 6/6 –	
7	3/IУ	I	"	27	0,63	0,89	0,7I	I,00	5,2	0,I7	0,24	43	–	–	В 6/6 –	
8	I5/IУ	I	"	46	2,30	2,0I	I,I4	I,45	5,2	0,39	0,42	40	–	–	В 6/6 –	
9	I5/IУ	I	"	5I	2,78	2,3I	I,20	I,45	5,2	0,44	0,50	38	–	–	В 6/6 –	
I0	I6/IУ	I	"	33	I,08	I,34	0,8I	I,I0	5,2	0,26	0,30	4I	–	–	В 6/6 –	
II	II/У	I	"	20	0,39	0,79	0,49	0,8I	5,2	0,I5	0,20	45	–	–	В 6/6 –	
I2	I7/У	I	"	62	4,42	2,92	I,5I	2,45	5,7	0,5I	0,65	35	–	–	В 6/6 –	
I3	I8/У	I	"	82	8,2I	5,I7	I,59	2,3I	8,7	0,59	0,85	34	–	–	В 9/9 –	
I4	I9/У	I	"	76	6,82	5,0I	I,36	2,I7	8,7	0,58	0,90	34	–	–	В 9/9 –	
I5	20/У	I	"	52	3,08	2,57	I,20	2,02	5,7	0,45	0,60	37	–	–	В 6/6 –	

№ расхода воды взвешенных наносов	Дата измерения	№ створа	Состояние реки на уч-ке гидроствора	Уровень воды (см) над нулем графика. Основной водпост	Расход воды ($м^3$/сек)	Площадь водного сечения ($м^2$)	Скорость течения (м/сек) средняя	Скорость течения (м/сек) наибольшая	Ширина реки (м)	Глубина (м) средняя	Глубина (м) наибольшая	Уклон водной поверхности ‰	Расход взвешенных наносов (кг/сек)	Средняя мутность ($г/м^3$)	Способ измерения расхода воды и взвешенных наносов	Примечание
1	2	3	4	5	6	7	8	9	10	11	12	13	14	15	16	17
I6	22/У	I	св	89	9,86	5,43	I,82	2,5I	8,7	0,62	0,80	38	–	–	В 9/9 –	
I7	24/У	I	"	30	0,88	I,06	0,83	I,I5	5,2	0,20	0,30	43	–	–	В 6/6 –	
I8	I0/УI	I	"	35	I,25	I,52	0,82	I,I5	5,7	0,27	0,40	43	–	–	В 6/6 –	
I9	I0/УI	I	"	65	4,98	4,40	I,I3	I,45	8,7	0,5I	0,66	40	–	–	В 9/9 –	
20	25/УI	I	"	57	3,83	2,97	I,29	2,3I	7,2	0,4I	0,60	43	–	–	В 8/8 –	
2I	26/УI	I	"	63	4,57	4,I2	I,II	I,45	8,7	0,47	0,66	44	–	–	В 9/9 –	
22	27/УI	I	"	74	6,48	4,94	I,3I	I,88	8,7	0,57	0,80	46	–	–	В 9/9 –	
23	6/УII	I	"	38	I,50	I,42	I,06	I,43	5,2	0,27	0,44	42	–	–	В 6/6 –	
24	I6/УII	I	"	44	2,I0	2,I8	0,96	I,45	6,2	0,35	0,50	4I	–	–	В 7/7 –	
25	3I/УII	I	"	58	3,82	3,78	I,0I	I,45	8,7	0,43	0,70	38	–	–	В 9/9 –	
26	20/УIII	I	"	55	3,57	3,85	0,93	I,42	8,7	0,44	0,70	37	–	–	В 9/9 –	
27	22/УIII	I	"	63	4,52	4,29	I,05	I,59	8,7	0,49	0,76	35	–	–	В 9/9 –	
28	30/УIII	I	"	68	5,22	4,80	I,09	I,59	8,7	0,55	0,82	37	–	–	В 9/9 –	
29	I0/IX	I	"	5I	2,87	3,60	0,80	I,40	8,7	0,4I	0,62	38	–	–	В 9/9 –	
30	I5/X	I	"	30	0,93	I,36	0,68	0,95	5,7	0,24	0,36	43	–	–	В 6/6 –	
3I	26/X	I	"	28	0,72	I,2I	0,60	I,0I	5,7	0,2I	0,30	43	–	–	В 6/6 –	
32	I8/XI	I	"	28	0,75	I,20	0,62	I,I5	5,7	0,2I	0,33	42	–	–	В 6/6 –	
33	I0/XII	I	"	24	0,50	I,04	0,48	0,72	5,7	0,I8	0,30	43	–	–	В 6/6 –	
34	3I/XII	I	заб	23	0,47	I,02	0,46	0,68	5,7	0,I8	0,29	43	–	–	В 6/6 –	
27. р.ЧОЛПОНАТА – свх. ЧОЛПОНАТА																
I	4/I	I	св	53	0,83	I,29	0,64	0,85	5,8	0,22	0,29	28	–	–	В 5/5 –	
2	I4/II	I	"	47	0,5I	I,23	0,4I	0,60	5,8	0,2I	0,28	27	–	–	В 5/5 –	
3	20/III	I	"	47	0,44	I,I7	0,38	0,59	5,8	0,20	0,28	29	–	–	В 5/5 –	
4	3I/III	I	"	48	0,43	I,I4	0,38	0,6I	5,8	0,20	0,28	28	–	–	В 5/5 –	
5	2/IУ	I	"	69	2,56	2,23	I,I5	I,54	5,8	0,38	0,45	24	–	–	В 5/5 –	
6	5/IУ	I	"	56	I,07	I,48	0,72	0,89	5,8	0,26	0,32	25	–	–	В 5/5 –	
7	6/IУ	I	"	60	I,58	I,77	0,89	I,20	5,8	0,3I	0,38	25	–	–	В 5/5 –	
8	4/У	I	"	64	I,94	2,05	0,95	I,3I	5,8	0,35	0,43	2I	–	–	В 5/5 –	
9	I7/У	I	"	88	7,35	4,I9	I,75	2,06	5,8	0,72	0,8I	I6	–	–	В 5/5 –	
I0	I8/У	I	"	99	I0,2	5,00	2,04	2,22	5,8	0,86	0,97	I6	–	–	В 5/5 –	
II	23/У	I	"	8I	5,45	3,73	I,46	I,6I	5,8	0,64	0,74	I6	–	–	В 5/5 –	
I2	9/УI	I	"	57	I,06	I,73	0,6I	0,70	5,8	0,30	0,36	I9	–	–	В 5/5 –	
I3	29/УI	I	"	72	2,97	2,63	I,I3	I,52	5,8	0,45	0,53	I8	–	–	В 5/5 –	
I4	20/УII	I	"	95	8,86	4,73	I,88	2,I0	5,8	0,82	0,92	I8	–	–	В 5/5 –	
I5	3I/УII	I	"	75	3,78	2,94	I,29	I,52	5,8	0,5I	0,58	20	–	–	В 5/5 –	
I6	8/УIII	I	"	78	4,50	3,I2	I,44	I,67	5,8	0,54	0,62	2I	–	–	В 5/5 –	
I7	2I/УIII	I	"	85	6,I8	3,90	I,58	I,78	5,8	0,67	0,78	I7	–	–	В 5/5 –	
I8	29/УIII	I	"	83	5,54	3,90	I,42	I,56	5,8	0,67	0,78	I6	–	–	В 5/5 –	
I9	4/IX	I	"	73	3,3I	2,77	I,I9	I,37	5,8	0,48	0,54	22	–	–	В 5/5 –	
20	22/IX	I	"	63	I,9I	I,92	0,99	I,25	5,8	0,33	0,4I	24	–	–	В 5/5 –	
2I	30/IX	I	"	6I	I,68	I,77	0,95	I,20	5,8	0,3I	0,36	22	–	–	В 5/5 –	
22	6/X	I	"	58	I,29	I,72	0,75	0,89	5,8	0,30	0,36	25	–	–	В 5/5 –	
23	22/X	I	"	62	I,9I	I,86	I,03	I,3I	5,8	0,32	0,36	27	–	–	В 5/5 –	
24	I4/XI	I	"	55	0,87	I,26	0,69	0,94	5,8	0,22	0,3I	25	–	–	В 5/5 –	
25	3I/XII	I	"	50	0,57	I,I2	0,5I	0,79	5,8	0,I9	0,26	25	–	–	В 5/5 –	
28. р.ЧОН-АКСУ – с.ГРИГОРЬЕВКА																
I	I9/I	I	заб	55	2,I6	3,33	0,65	0,87	7,7	0,43	0,65	I0	–	–	В 7/7 –	
2	27/I	I	"	55	2,I0	3,32	0,63	0,86	7,7	0,43	0,65	I0	–	–	В 7/7 –	
3	9/II	I	"	53	2,08	3,I7	0,66	0,87	7,7	0,4I	0,63	II	–	–	В 7/7 –	
4	2I/II	I	"	5I	I,84	2,99	0,62	0,8I	7,7	0,39	0,60	II	–	–	В 7/7 –	
5	7/III	I	"	54	I,90	3,I4	0,60	0,87	7,7	0,4I	0,63	I0	–	–	В 7/7 –	
6	28/III	I	св	52	I,76	2,94	0,60	0,73	7,7	0,38	0,59	II	–	–	В 7/7 –	
7	7/IУ	I	"	55	I,95	3,I8	0,6I	0,73	7,7	0,4I	0,66	9,2	–	–	В 7/7 –	
8/I	I8/IУ	I	"	63	2,94	3,89	0,76	I,I7	7,7	0,50	0,80	I0	0,85	29	В 7/7 Б 7/7	
9/2	6/У	I	"	66	3,05	3,93	0,78	I,I2	7,7	0,5I	0,74	I2	0,II	36	В 7/7 Б 7/7	
I0	I7/У	I	"	7I	4,0I	4,66	0,86	I,3I	8,5	0,55	0,88	I2	–	–	В 7/7 –	
II/3	I8/У	I	"	86	6,73	6,39	I,05	I,66	9,5	0,67	0,98	I5	0,79	I20	В 8/8 Б 7/7	
I2	9/УI	I	"	68	3,52	4,I0	0,86	I,46	7,7	0,53	0,75	I4	–	–	В 7/7 –	
I3/4	I8/УI	I	"	77	4,70	4,80	0,98	I,56	8,5	0,56	0,82	I2	0,II	23	В 7/7 Б 6/6	
I4/5	26/УI	I	"	I06	II,8	9,04	I,30	2,0I	I0,0	0,90	I,38	I5	I,2	I00	В 7/7 Б 7/7	
I5	27/УI	I	"	II0	I4,2	8,33	I,70	2,72	I0,0	0,83	I,47	I6	–	–	В 8/8 –	
I6	6/УII	I	"	9I	7,92	6,3I	I,26	I,82	9,5	0,66	I,I8	I5	–	–	В 7/7 –	

№ расхода воды взвешенных наносов	Дата измерения	№ створа	Состояние реки на уч-ке гидроствора	Уровень воды (см) над нулем графика. Основной водпост	Расход воды (м³/сек)	Площадь водного сечения (м²)	Скорость течения (м/сек) средняя	Скорость течения (м/сек) наибольшая	Ширина реки (м)	Глубина (м) средняя	Глубина (м) наибольшая	Уклон водной поверхности ‰	Расход взвешенных наносов (кг/сек)	Средняя мутность (г/м³)	Способ измерения расхода воды и взвешенных наносов	Примечание
1	2	3	4	5	6	7	8	9	10	11	12	13	14	15	16	17
I7	9/УП	I	св	II0	I4,3	8,22	I,74	2,72	I0,5	0,78	I,3I	I7	–	–	В 8/8 –	
I8/6	I4/УП	I	"	93	8,30	6,52	I,27	I,75	9,5	0,69	I,I0	I5	0,29	35	В 7/7 Б 7/7	
I9	I6/УП	I	"	97	8,80	6,03	I,46	2,20	9,0	0,67	0,98	I6	–	–	В 6/6 –	
20/7	20/УП	I	"	I44	36,2	I2,I	2,99	3,88	I2,0	I,0I	I,82	I6	270	7500	В 8/8 Б 8/8	
2I	20/УП	I	"	I3I	24,8	I0,2	2,43	3,08	II,5	0,89	I,56	I6	–	–	В 8/8 –	
22	30/УП	I	"	I02	II,I	7,0I	I,58	2,70	9,5	0,74	I,I4	I3	–	–	В 7/7 –	
23	5/УШ	I	"	II3	I4,7	6,95	2,I2	2,86	I0,5	0,66	I,I8	I4	–	–	В 9/9 –	
24	I4/УШ	I	"	99	9,35	6,85	I,36	I,90	9,5	0,72	I,I0	I0	–	–	В 8/8 –	
25	I9/УШ	I	"	94	8,34	6,54	I,28	I,89	9,0	0,73	I,06	9,2	–	–	В 8/8 –	
26/8	2I/УШ	I	"	99	9,32	7,09	I,I3	I,83	9,5	0,75	I,I0	I0	0,49	53	В 8/8 Б 7/7	
27/9	30/УШ	I	"	I07	I2,0	7,56	I,59	2,04	I0,0	0,76	I,30	I2	0,92	77	В 8/8 Б 7/7	
28	7/IX	I	"	I05	I2,2	7,64	I,60	2,0I	I0,0	0,76	I,I8	II	–	–	В 8/8 –	
29	I3/IX	I	"	I03	II,7	7,65	I,53	I,97	I0,0	0,76	I,I8	I0	–	–	В 7/7 –	
30	24/IX	I	"	83	6,43	5,73	I,I2	I,56	8,5	0,67	0,94	II	–	–	В 7/7 –	
3I/I0	29/IX	I	"	79	5,4I	5,40	I,00	I,33	8,5	0,64	0,88	9,2	0,084	I6	В 7/7 Б 6/6	
32	27/X	I	"	68	3,38	4,I6	0,8I	I,I5	7,7	0,54	0,73	I2	–	–	В 7/7 –	
33	I0/XI	I	"	66	3,I7	4,I3	0,77	I,I8	7,7	0,54	0,70	I0	–	–	В 7/7 –	
34	28/XI	I	заб	64	2,92	4,I6	0,70	I,I5	7,7	0,54	0,70	7,7	–	–	В 7/7 –	
35	2I/XII	I	"	66	2,78	4,I5	0,67	I,04	7,7	0,54	0,70	3,8	–	–	В 7/7 –	

Расход № 35 измерен при подпоре от ледовых явлений.

29. р.АКСУ – с.СЕМЕНОВКА

I	8/II	I	заб	55	0,86	I,85	0,46	0,80	9,8	0,I9	0,30	28	–	–	В 8/8 –	
2	I2/IУ	I	св	63	2,07	2,93	0,7I	0,93	I4,3	0,2I	0,47	28	–	–	В II/II –	
3	I6/IУ	I	"	58	I,28	2,28	0,56	0,82	II,0	0,2I	0,45	28	–	–	В 9/9 –	
4	I8/У	I	"	I00	I3,6	7,65	I,78	2,42	I4,3	0,53	0,76	26	–	–	В II/II –	
5	I9/У	I	"	92	9,94	6,44	I,54	2,09	I4,3	0,45	0,66	30	–	–	В II/II –	
6	22/У	I	"	I05	I5,2	8,20	I,85	2,44	I4,3	0,57	0,79	26	–	–	В II/II –	
7	II/УI	I	"	9I	9,63	7,00	I,38	I,89	I4,3	0,49	0,72	28	–	–	В II/II –	
8	I8/УI	I	"	72	3,96	4,02	0,98	I,23	I4,3	0,28	0,52	30	–	–	В II/II –	
9	28/УI	I	"	90	II,7	6,39	I,83	2,53	I4,3	0,45	0,70	32	–	–	В II/II –	
I0	9/УП	I	"	92	I3,I	7,I7	I,83	2,53	I4,3	0,50	0,74	32	–	–	В II/II –	
II	20/УП	I	"	I25	35,3	I2,8	2,75	3,44	I4,3	0,90	I,I0	32	–	–	В II/II –	
I2	20/УП	I	"	II0	23,7	I0,4	2,28	2,68	I4,3	0,73	0,94	32	–	–	В II/II –	
I3	26/УП	I	"	75	5,75	4,5I	I,27	2,II	I4,3	0,32	0,63	23	–	–	В II/II –	
I4	8/УШ	I	"	84	8,67	5,79	I,50	2,27	I4,3	0,40	0,66	24	–	–	В II/II –	
I5	I5/УШ	I	"	67	4,II	3,95	I,04	I,94	I4,3	0,28	0,50	26	–	–	В II/II –	
I6	I9/УШ	I	"	70	4,77	3,98	I,20	2,03	I4,3	0,28	0,54	26	–	–	В II-II –	
I7	I4/IX	I	"	63	3,I7	3,52	0,90	I,49	I4,3	0,25	0,48	28	–	–	В II/II –	
I8	20/IX	I	"	59	2,5I	3,05	0,82	I,39	I4,3	0,2I	0,43	28	–	–	В II/II –	
I9	30/IX	I	"	57	2,02	2,70	0,75	I,I0	9,8	0,28	0,46	3I	–	–	В 8/8 –	
20	I7/X	I	"	57	I,6I	2,30	0,70	I,0I	9,3	0,25	0,40	32	–	–	В 8/8 –	
2I	30/X	I	"	56	I,30	2,08	0,62	0,9I	9,3	0,22	0,38	32	–	–	В 8/8 –	
22	30/XI	I	"	56	0,95	I,90	0,50	0,65	9,0	0,2I	0,34	28	–	–	В 8/8 –	
23	26/XII	I	заб	56	0,8I	I,62	0,50	0,7I	9,0	0,I8	0,32	28	–	–	В 8/8 –	

30. р.ЧОН-УРЮКТЫ – КОНЕВОДЧЕСКИЙ СОВХОЗ

I	I0/I	I	заб	63	0,65	I,69	0,38	0,60	9,0	0,I9	0,35	I4	–	–	В II/II –	
2	3I/I	I	"	63	0,60	I,60	0,38	0,57	9,0	0,I8	0,35	I4	–	–	В II/II –	
3	I0/II	I	"	63	0,72	I,63	0,44	0,64	9,0	0,I8	0,35	I4	–	–	В II/II –	
4	25/II	I	"	62	0,62	I,53	0,4I	0,57	9,0	0,I7	0,34	I4	–	–	В II/II –	
5	I/III	I	"	6I	0,50	I,47	0,34	0,55	9,0	0,I6	0,33	I4	–	–	В II/II –	
6	I0/III	I	"	60	0,47	I,4I	0,33	0,59	9,0	0,I6	0,30	I4	–	–	В II/II –	
7	3I/III	I	св	63	0,80	I,7I	0,47	0,74	9,0	0,I9	0,38	I5	–	–	В II/II –	
8	2/IУ	I	"	65	I,05	I,89	0,56	I,I2	9,0	0,2I	0,39	I5	–	–	В II/II –	
9	I6/IУ	I	"	78	3,20	3,2I	I,00	I,52	9,0	0,36	0,59	I2	–	–	В II/II –	
I0	22/IУ	I	"	75	2,54	2,85	0,87	I,27	9,0	0,32	0,54	I2	–	–	В II/II –	
II	25/IУ	I	"	70	I,62	2,33	0,70	I,2I	9,0	0,26	0,46	I4	–	–	В II/II –	
I2	I8/У	I	"	90	6,75	4,6I	I,46	I,90	9,0	0,5I	0,77	I4	–	–	В II/II –	
I3	22/У	I	"	I03	9,88	5,46	I,8I	2,96	9,0	0,6I	0,94	I4	–	–	В II/II –	
I4	25/У	I	"	85	3,II	3,54	0,88	I,37	9,0	0,39	0,67	I8	–	–	В II/II –	
I5	6/УI	I	"	78	I,72	2,59	0,66	I,04	9,0	0,29	0,50	I8	–	–	В II/II –	
I6	I0/УI	I	"	I00	8,73	5,I0	I,7I	2,49	9,0	0,57	0,82	I5	–	–	В II/II –	
I7	23/УI	I	"	9I	5,39	4,07	I,32	I,84	9,0	0,45	0,77	I9	–	–	В II/II –	
I8	27/УI	I	"	I02	I0,0	5,94	I,68	2,24	9,0	0,66	0,89	I8	–	–	В II/II –	

№ расхода воды взвешенных наносов	Дата измерения	№ створа	Состояние реки на уч-ке гидростворa	Уровень воды (см) над нулем графика. Основной водпост	Расход воды (м³/сек)	Площадь водного сечения (м²)	Скорость течения (м/сек) средняя	Скорость течения (м/сек) наибольшая	Ширина реки (м)	Глубина (м) средняя	Глубина (м) наибольшая	Уклон водной поверхности ‰	Расход взвешенных наносов (кг/сек)	Средняя мутность (г/м³)	Способ измерения расхода воды и взвешенных наносов	Примечание
1	2	3	4	5	6	7	8	9	10	11	12	13	14	15	16	17
I9	29/УI	I	св	85	3,47	3,40	I,02	I,39	9,0	0,38	0,72	I8	–	–	В II/II –	
20	I6/УII	I	"	90	4,90	3,52	I,39	2,04	9,0	0,39	0,75	I6	–	–	В 9/9 –	
2I	I9/УII	I	"	94	5,53	3,88	I,42	2,I0	9,0	0,43	0,78	22	–	–	В 9/9 –	
22	20/УII	I	"	I03	6,83	4,I7	I,64	2,36	9,0	0,46	0,76	I9	–	–	В 9/9 –	
23	26/УII	I	"	77	0,54	I,53	0,35	0,50	9,0	0,I7	0,34	I6	–	–	В 9/9 –	
24	3I/УII	I	"	86	I,43	2,3I	0,62	I,I4	9,0	0,26	0,44	I9	–	–	В 9/9 –	
25	I0/УIII	I	"	88	I,69	2,58	0,66	I,25	9,0	0,29	0,50	I9	–	–	В 9/9 –	
26	I8/УIII	I	"	90	2,05	2,79	0,73	I,22	9,0	0,3I	0,52	I8	–	–	В 9/9 –	
27	25/УIII	I	"	85	I,I2	2,24	0,50	0,85	9,0	0,25	0,42	I8	–	–	В 9/9 –	
28	3I/УIII	I	"	70	2,44	2,44	I,00	I,45	9,0	0,27	0,46	I3	–	–	В 9/9 –	
29	3/IX	I	"	68	2,03	2,32	0,88	I,42	9,0	0,26	0,38	I3	–	–	В 9/9 –	
30	I4/IX	I	"	62	I,I8	I,78	0,66	I,I7	9,0	0,20	0,32	I3	–	–	В 9/9 –	
3I	30/IX	I	"	65	I,60	2,04	0,78	I,34	9,0	0,23	0,34	I3	–	–	В 9/9 –	
32	3/X	I	"	65	I,73	2,I8	0,79	I,30	9,0	0,24	0,36	I3	–	–	В 9/9 –	
33	3I/X	I	"	58	0,80	I,5I	0,53	0,77	9,0	0,I7	0,28	I2	–	–	В 9/9 –	
34	5/XI	I	"	58	0,93	I,64	0,57	0,8I	9,0	0,I8	0,3I	I2	–	–	В 9/9 –	
35	29/XI	I	"	56	0,77	I,49	0,52	0,74	9,0	0,I7	0,30	I2	–	–	В 9/9 –	
36	4/XII	I	"	56	0,62	I,43	0,48	0,77	9,0	0,I6	0,30	I2	–	–	В 9/9 –	
						3I. р.ОЙТАЛ – с.ОЙТАЛ										
I	I7/I	I	заб	II3	0,29	0,59	0,49	0,59	4,4	0,I3	0,I8	64	–	–	В 6/6 –	
2	3I/I	I	"	III	0,23	0,52	0,44	0,48	4,4	0,I2	0,I5	65	–	–	В 6/6 –	
3	7/II	I	"	II0	0,24	0,50	0,48	0,65	4,4	0,II	0,I7	67	–	–	В 6/6 –	
4	7/II	I	"	II0	0,29	0,5I	0,57	0,75	4,4	0,I2	0,I6	66	–	–	В 6/6 –	
5	7/II	I	"	II0	0,27	0,5I	0,53	0,75	4,4	0,I2	0,I6	67	–	–	В 6/6 –	
6	25/II	I	"	III	0,36	0,55	0,65	0,85	4,4	0,I2	0,I8	66	–	–	В 6/6 –	
7	I8/III	I	"	II2	0,36	0,50	0,72	I,II	4,4	0,II	0,I4	65	–	–	В 6/6 –	
8	2I/III	I	"	II5	0,62	0,77	0,8I	I,07	4,4	0,I8	0,2I	65	–	–	В 6/6 –	
9	24/III	I	"	II7	0,73	0,85	0,86	I,06	4,4	0,I9	0,24	65	–	–	В 6/6 –	
I0	3/IУ	I	св	II6	0,60	0,75	0,80	I,I0	4,4	0,I7	0,22	65	–	–	В 6/6 –	
II	I6/IУ	I	"	II3	0,49	0,63	0,78	I,08	4,4	0,I4	0,I8	68	–	–	В 6/6 –	
I2	26/IУ	I	"	II4	0,52	0,68	0,76	0,94	4,4	0,I5	0,20	68	–	–	В 6/6 –	
I3	5/У	I	"	I20	0,89	0,9I	0,98	I,I3	4,4	0,2I	0,25	69	–	–	В 6/6 –	
I4	2I/У	I	"	I4I	I,I6	I,58	0,73	0,92	4,4	0,36	0,46	75	–	–	В 6/6 –	
I5	29/У	I	"	I29	0,83	I,I3	0,73	0,84	4,4	0,26	0,30	60	–	–	В 6/6 –	
I6	4/УI	I	"	I32	0,90	I,46	0,62	0,79	4,4	0,33	0,4I	68	–	–	В 6/6 –	
I7	II/УI	I	"	I39	I,I0	I,58	0,70	0,86	4,4	0,36	0,46	65	–	–	В 6/6 –	
I8	2I/УI	I	"	I43	I,3I	I,8I	0,72	0,92	4,4	0,4I	0,52	64	–	–	В 6/6 –	
I9	29/УI	I	"	I25	0,77	0,94	0,82	I,I6	4,4	0,2I	0,27	68	–	–	В 6/6 –	
20	7/УII	I	"	I33	I,26	I,0I	I,25	I,60	4,4	0,23	0,29	6I	–	–	В 6/6 –	
2I	I9/УII	I	"	I36	I,46	I,24	I,I8	I,52	4,4	0,28	0,36	64	–	–	В 6/6 –	
22	20/УII	I	"	I49	2,82	I,88	I,50	I,78	4,4	0,43	0,57	66	–	–	В 6/6 –	
23	23/УII	I	"	I4I	I,95	I,45	I,34	I,64	4,4	0,33	0,44	60	–	–	В 6/6 –	
24	30/УII	I	"	I30	I,05	0,95	I,II	I,58	4,4	0,22	0,28	56	–	–	В 6/6 –	
25	9/УIII	I	"	I28	0,95	I,00	0,95	I,2I	4,4	0,23	0,32	57	–	–	В 6/6 –	
26	II/УIII	I	"	I3I	I,I4	I,06	I,08	I,46	4,4	0,24	0,33	56	–	–	В 6/6 –	
27	3I/УIII	I	"	I25	0,80	0,87	0,92	I,25	4,4	0,20	0,28	57	–	–	В 6/6 –	
28	5/IX	I	"	I24	0,76	0,72	I,05	I,44	4,4	0,I6	0,22	59	–	–	В 6/6 –	
29	I9/IX	I	"	I20	0,58	0,63	0,92	I,I3	4,4	0,I4	0,22	66	–	–	В 6/6 –	
30	II/X	I	"	II9	0,54	0,65	0,83	0,94	4,4	0,I5	0,22	66	–	–	В 6/6 –	
3I	25/X	I	"	II7	0,43	0,56	0,77	0,88	4,4	0,I3	0,20	65	–	–	В 6/6 –	
32	4/XI	I	"	II6	0,40	0,55	0,73	0,80	4,4	0,I2	0,20	66	–	–	В 6/6 –	
33	30/XII	I	заб	II5	0,37	0,78	0,47	0,57	4,4	0,I8	0,24	67	–	–	В 6/6 –	
						32. р.КУТУРГА – ГЭС (в 6,0 км выше с.КУТУРГА)										
I	I2/I	I	заб	I3	I,05	I,75	0,60	I,0I	6,5	0,27	0,48	99	–	–	В 7/7 –	
2	28/I	I	"	I2	0,89	I,75	0,5I	0,67	6,5	0,27	0,44	78	–	–	В 7/7 –	
3	8/II	I	"	9	0,5I	I,35	0,38	0,58	6,5	0,2I	0,40	80	–	–	В 7/7 –	
4	24/III	I	св	I3	I,07	I,77	0,60	I,07	6,5	0,27	0,48	78	–	–	В 7/7 –	
5	3I/III	I	"	22	I,68	2,40	0,70	I,I6	7,0	0,34	0,56	85	–	–	В 7/7 –	
6	9/IУ	I	"	I2	0,65	I,58	0,4I	0,64	6,8	0,23	0,37	80	–	–	В 7/7 –	
7	I0/IУ	I	"	I7	I,I3	I,79	0,63	I,I2	6,5	0,28	0,46	80	–	–	В 7/7 –	
8	2I/IУ	I	"	I9	I,28	I,92	0,67	0,99	6,5	0,30	0,50	80	–	–	В 7/7 –	
9	29/IУ	I	"	I8	I,I7	I,90	0,62	0,97	6,5	0,29	0,50	80	–	–	В 7/7 –	
I0	I8/У	I	"	42	4,83	4,I8	I,I6	I,89	6,5	0,64	0,95	82	–	–	В 7/7 –	
II	22/У	I	"	49	5,82	4,93	I,I8	2,08	6,5	0,76	0,95	82	–	–	В 7/7 –	
I2	8/УI	I	"	20	I,44	2,I0	0,69	I,03	6,5	0,32	0,50	87	–	–	В 7/7 –	
I3	24/УI	I	"	27	2,34	2,87	0,82	I,50	6,5	0,44	0,55	85	–	–	В 7/7 –	
I4	30/УI	I	"	I4	I,24	2,00	0,62	I,I3	6,5	0,3I	0,40	87	–	–	В 7/7 –	
I5	3/УII	I	"	24	3,00	2,92	I,03	I,28	6,5	0,45	0,72	89	–	–	В 7/7 –	
I6	5/УII	I	"	I5	I,43	2,07	0,69	I,I3	6,8	0,30	0,48	87	–	–	В 7/7 –	
I7	20/УII	I	"	38	5,83	4,94	I,I8	2,08	6,5	0,76	0,92	83	–	–	В 7/7 –	
I8	3I/УII	I	"	I4	I,20	2,05	0,59	0,78	6,8	0,30	0,45	8I	–	–	В 7/7 –	
I9	7/УIII	I	"	I3	I,08	2,0I	0,54	0,9I	6,8	0,30	0,44	82	–	–	В 7/7 –	

№ расхода воды взвешенных наносов	Дата измерения	№ створа	Состояние реки на уч-ке гидроствора	Уровень воды (см) над нулем графика. Основной водпост	Расход воды (м³/сек)	Площадь водного сечения (м²)	Скорость течения (м/сек) средняя	Скорость течения (м/сек) наибольшая	Ширина реки (м)	Глубина (м) средняя	Глубина (м) наибольшая	Уклон водной поверхности I	Расход взвешенных наносов (кг/сек)	Средняя мутность (г/м³)	Способ измерения расхода воды и взвешенных наносов	Примечание
1	2	3	4	5	6	7	8	9	10	11	12	13	14	15	16	17
20	I8/УШ	I	св	I3	I,02	I,96	0,52	0,69	6,8	0,29	0,44	8I	-	-	В 7/7 -	
2I	3I/УШ	I	"	I3	0,98	I,93	0,5I	0,69	6,8	0,28	0,42	79	-	-	В 7/7 -	
22	20/IX	I	"	I0	0,70	I,86	0,38	0,57	6,8	0,27	0,40	82	-	-	В 7/7 -	
23	28/IX	I	"	I0	0,67	I,96	0,34	0,54	6,8	0,29	0,43	82	-	-	В 7/7 -	
24	I0/X	I	"	I0	0,62	I,94	0,32	0,57	6,8	0,29	0,40	80	-	-	В 6/6 -	
25	I4/XI	I	"	9	0,58	I,66	0,35	0,60	6,8	0,24	0,36	78	-	-	В 6/6 -	
26	25/XI	I	заб	9	0,52	I,56	0,33	0,50	6,8	0,23	0,36	78	-	-	В 6/6 -	
27	7/XII	I	"	9	0,43	I,42	0,30	0,46	6,8	0,2I	0,36	78	-	-	В 6/6 -	
						33. р.ЧУ – с.КОЧКОРКА										
I	9/I	I	заб	72	2I,8	2I,3	I,02	I,65	2I,2	I,00	I,30	I,3	-	-	В 6/I2 -	
2	I5/I	I	"	69	2I,6	20,9	I,03	I,52	2I,2	0,99	I,29	I,0	-	-	В 6/I2 -	
3	24/I	I	"	68	2I,I	20,3	I,04	I,49	2I,2	0,96	I,22	I,2	-	-	В 6/I2 -	
4	3I/I	I	"	7I	23,I	2I,6	I,07	I,65	2I,2	I,02	I,27	I,2	-	-	В 7/I3 -	
5	II/II	I	св	74	22,9	24,9	0,92	I,42	22,2	I,I2	I,56	I,2	-	-	В 7/I3 -	
6	2I/II	I	"	73	25,2	24,5	I,03	I,5I	22,2	I,I0	I,55	I,2	-	-	В 6/I2 -	
7	I2/III	I	"	69	25,5	24,6	I,04	I,53	2I,2	I,I6	I,5I	I,2	-	-	В 6/I2 -	
8	22/III	I	"	72	2I,9	24,4	0,90	I,35	22,2	I,I0	I,49	I,2	-	-	В 6/I2 -	
9	I0/IУ	I	"	6I	I7,7	22,0	0,80	I,36	2I,0	I,05	I,39	I,I	-	-	В 6/I2 -	
I0	I5/IУ	I	"	66	22,2	24,3	0,9I	I,43	2I,7	I,I2	I,45	I,2	-	-	В 6/I2 -	
II	20/IУ	I	"	66	I9,9	22,8	0,87	I,37	2I,7	I,05	I,44	I,2	-	-	В 6/I2 -	
I2	22/IУ	I	"	96	33,I	25,7	I,29	I,9I	24,0	I,07	I,75	2,5	-	-	В 7/I2 -	
I3	I3/У	I	"	6I	I6,I	I9,4	0,83	I,22	I9,0	I,02	I,38	I,I	-	-	В 5/I0 -	
I4	I8/У	I	"	I2I	53,0	32,9	I,6I	2,42	25,0	I,32	2,06	I,5	-	-	В 7/I3 -	
I5	I9/У	I	"	I52	9I,9	44,0	2,09	2,96	27,0	I,63	2,66	2,5	-	-	В 8/I4 -	
I6	20/У	I	"	I58	I09,0	47,3	2,30	3,29	27,5	I,72	2,73	2,2	-	-	В 8/I4 -	
I7	23/У	I	"	200	I57,0	60,I	2,6I	3,63	37,9	I,59	3,28	5,0	-	-	В II/20 -	
I8	25/У	I	"	II2	45,4	29,2	I,55	2,42	24,5	I,I9	I,77	I,2	-	-	В 7/I2 -	
I9	27/У	I	"	98	33,9	26,3	I,29	I,93	24,6	I,07	I,63	2,4	-	-	В 7/I2 -	
20	II/УI	I	"	I27	62,7	35,5	I,77	2,70	25,0	I,42	2,I8	I,8	-	-	В 8/I3 -	
2I	I6/УI	I	"	84	24,7	2I,9	I,I3	I,70	23,5	0,93	I,60	I,0	-	-	В 7/I2 -	
22	22/УI	I	"	II4	42,8	3I,I	I,38	2,07	25,0	I,24	I,95	I,4	-	-	В 7/I2 -	
23	26/УI	I	"	I37	78,6	39,7	I,98	2,94	26,0	I,53	2,36	I,6	-	-	В 8/I4 -	
24	29/УI	I	"	I30	6I,I	34,7	I,76	2,74	25,5	I,36	2,06	I,6	-	-	В 8/I3 -	
25	9/УII	I	"	II8	46,8	3I,0	I,5I	2,34	25,0	I,24	I,90	I,4	-	-	В 7/I2 -	
26	20/УII	I	"	I42	78,0	39,0	2,00	2,97	25,5	I,53	2,32	2,I	-	-	В 8/I4 -	
27	30/УII	I	"	II0	40,9	29,0	I,4I	2,I7	24,5	I,I8	I,80	I,3	-	-	В 7/I2 -	
28	I9/УIII	I	"	II0	42,5	30,6	I,39	2,I5	25,0	I,22	I,93	I,4	-	-	В 7/I2 -	
29	25/УIII	I	"	III	4I,0	30,8	I,33	2,08	25,0	I,23	I,86	I,4	-	-	В 7/I2 -	
30	3I/УIII	I	"	II3	42,4	30,7	I,38	2,05	25,0	I,23	I,85	I,4	-	-	В 7/I2 -	
3I	I0/IX	I	"	I00	35,4	27,3	I,30	I,86	24,5	I,II	I,75	I,5	-	-	В 7/I2 -	
32	I9/IX	I	"	95	30,3	25,3	I,20	I,78	24,5	I,03	I,63	I,4	-	-	В 7/I2 -	
33	29/IX	I	"	84	26,2	23,2	I,I3	I,66	23,5	0,99	I,57	I,5	-	-	В 7/I2 -	
34	I8/X	I	"	74	2I,5	2I,4	I,00	I,55	22,0	0,97	I,46	I,2	-	-	В 6/II -	
35	30/X	I	"	7I	20,I	20,7	0,97	I,48	22,0	0,94	I,49	I,2	-	-	В 6/II -	
36	I9/XI	I	"	82	23,0	22,7	I,0I	I,58	22,5	I,0I	I,58	I,3	-	-	В 7/I2 -	
37	29/XI	I	"	83	25,2	22,7	I,II	I,70	22,0	I,03	I,52	I,3	-	-	В 6/II -	
38	7/XII	I	заб	80	23,0	22,7	I,0I	I,58	22,5	I,0I	I,58	I,3	-	-	В 7/I2 -	
39	29/XII	I	"	75	2I,0	2I,0	I,00	I,53	22,0	0,95	I,46	I,I	-	-	В 6/II -	
40	30/XII	I	"	72	22,6	23,8	0,95	I,50	22,2	I,07	I,4I	I,I	-	-	В 7/I3 -	
						35. р.Ч – устье р.ЧОН-КЕМИН										
I	22/I	I	ядст	I26	I,59	5,96	0,27	0,39	8,0	0,74	I,00	4,8	-	-	В 6/6 -	
2	II/II	I	"	90	I,70	5,0I	0,34	0,66	8,0	0,63	0,86	7,2	-	-	В 7/7 -	
3	I8/III	I	заб	73	I,58	3,I3	0,50	I,05	II,6	0,27	0,56	8,5	-	-	В 8/8 -	
4	30/III	I	св	I94	53,8	28,4	I,89	3,40	25,3	I,I2	I,89	6,7	-	-	В 7/II -	
5	7/IУ	I	"	98	4,86	6,77	0,72	I,30	I3,0	0,52	0,82	7,6	-	-	В 6/6 -	
6	9/IУ	I	"	86	2,8I	4,97	0,57	I,I9	I3,0	0,38	0,65	7,2	-	-	В 5/5 -	
7	I2/IУ	I	"	I23	II,4	II,0	I,04	I,99	I6,4	0,67	I,I2	7,8	-	-	В 7/9 -	
8	8/У	I	"	I29	I3,3	I2,2	I,09	I,43	I7,7	0,69	I,I4	5,7	-	-	В 6/7 -	
9	I3/У	I	"	I68	36,5	I9,5	I,87	3,59	24,7	0,79	I,54	6,7	-	-	В 7/II -	
I0	I8/У	I	"	204	64,I	30,6	2,09	3,65	25,4	I,20	I,82	6,3	-	-	В 7/I2 -	
II	I8/У	I	"	2II	73,I	32,I	2,28	3,68	25,5	I,26	I,89	6,4	-	-	В 7/I2 -	
I2	24/У	I	"	250	I30	44,8	2,90	4,39	26,2	I,7I	2,49	5,7	-	-	В 7/I4 -	
I3	3/УI	I	"	244	I23	44,0	2,80	4,I5	26,I	I,69	2,40	6,3	-	-	В 7/I4 -	
I4	I2/УI	I	"	232	98,6	37,9	2,60	3,68	25,9	I,46	2,35	5,6	-	-	В 7/I4 -	
I5	I7/УI	I	"	244	II5	43,0	2,67	4,06	26,I	I,65	2,50	6,3	-	-	В 7/I4 -	
I6	23/УI	I	"	226	87,0	37,I	2,35	3,50	25,7	I,44	2,I7	6,I	-	-	В 7/I2 -	
I7	25/УI	I	"	238	I0I	40,3	2,5I	3,87	26,0	I,55	2,4I	5,9	-	-	В 7/I4 -	
I8	3/УII	I	"	25I	II9	45,4	2,62	3,96	26,2	I,73	2,54	5,6	-	-	В 7/I4 -	
I9	I2/УII	I	"	250	II8	45,0	2,62	3,93	26,2	I,72	2,50	5,7	-	-	В 7/I4 -	
20	I7/УII	I	"	245	II3	43,6	2,59	3,87	26,I	I,67	2,50	5,6	-	-	В 7/I4 -	
2I	I8/УII	I	"	238	97,9	40,9	2,39	3,70	25,9	I,58	2,35	5,7	-	-	В 7/I3 -	
22	2I/УII	I	"	227	86,5	38,6	2,24	3,65	25,9	I,49	2,30	5,9	-	-	В 7/I4 -	
23	23/УII	I	"	220	79,2	36,4	2,I8	3,59	25,7	I,42	2,2I	6,I	-	-	В 7/I2 -	

№ расхода воды взвешенных наносов	Дата измерения	№ створа	Состояние реки на уч-ке гидростворa	Уровень воды (см) над нулем графика. Основной водпост	Расход воды (м³/сек)	Площадь водного сечения (м²)	Скорость течения (м/сек) средняя	Скорость течения (м/сек) наибольшая	Ширина реки (м)	Глубина (м) средняя	Глубина (м) наибольшая	Уклон водной поверхности ‰	Расход взвешенных наносов (кг/сек)	Средняя мутность (г/м³)	Способ измерения расхода воды и взвешенных наносов	Примечание
1	2	3	4	5	6	7	8	9	10	11	12	13	14	15	16	17
24	30/УП	I	св	229	90,8	38,4	2,36	3,68	25,9	I,48	2,30	5,9	–	–	В 7/I4 –	
25	6/УШ	I	"	2I4	7I,8	34,4	2,09	3,65	25,7	I,34	2,I0	6,3	–	–	В 7/II –	
26	II/УШ	I	"	208	69,6	32,9	2,I2	3,68	25,7	I,28	2,00	6,I	–	–	В 7/II –	
27	I2/УШ	I	"	I97	54,8	29,5	I,86	3,40	25,4	I,I6	I,93	6,3	–	–	В 7/II –	
28	I4/УШ	I	"	I88	47,4	27,I	I,75	3,I8	25,0	I,08	I,80	6,9	–	–	В 7/II –	
29	I/IX	I	"	I77	35,8	23,9	I,50	2,65	24,9	0,96	I,80	7,4	–	–	В 7/II –	
30	3/IX	I	"	I62	26,I	I9,3	I,35	2,44	24,5	0,79	I,70	8,7	–	–	В 7/9 –	
3I	II/IX	I	"	I39	I6,3	I3,6	I,20	2,2I	I7,5	0,78	I,30	4,6	–	–	В 7/I0 –	
32	22/IX	I	"	98	5,23	7,3I	0,72	I,09	I2,5	0,58	0,92	6,3	–	–	В 5/5 –	
33	28/IX	I	"	I26	I2,2	II,7	I,04	2,04	I6,4	0,7I	I,I5	5,7	–	–	В 7/I0 –	
34	I4/X	I	"	90	4,02	6,42	0,63	0,90	I2,5	0,5I	0,8I	6,7	–	–	В 5/5 –	
35	26/X	I	"	86	3,26	5,93	0,55	0,92	I2,0	0,49	0,80	6,9	–	–	В 5/5 –	
36	I9/XI	I	"	8I	3,I4	5,I8	0,6I	0,93	I2,0	0,43	0,67	7,2	–	–	В 5/5 –	
37	I7/XII	I	заб,шуга	72	I,45	3,06	0,47	0,84	9,5	0,32	0,50	7,2	–	–	В 7/7 –	
Расходы № I,2 измерены в полынье при подпоре от ледовых явлений.																
37. р.Чу – с.МИЛЬФАН																
I	7/I	I	св	9I	I9,8	I9,8	I,00	I,38	37,6	0,53	I,04	I,9	–	–	В I0/I6 –	
2	I0/I	I	"	90	I8,I	I9,0	0,95	I,36	38,I	0,50	I,02	I,4	–	–	В I0/I7 –	
3	2I/I	I	"	87	I5,9	I7,7	0,90	I,34	38,I	0,46	0,95	I,9	–	–	В I0/I6 –	
4	3I/I	I	"	85	I5,I	I6,8	0,90	I,24	37,7	0,45	0,99	I,2	–	–	В I0/I6 –	
5	I0/II	I	"	88	I8,6	I9,2	0,97	I,36	37,8	0,5I	I,03	I,6	–	–	В I0/I7 –	
6	I8/II	I	"	87	I6,I	I7,8	0,90	I,33	37,7	0,47	0,97	I,6	–	–	В I0/I6 –	
7	27/II	I	"	85	I5,0	I7,3	0,87	I,32	37,7	0,46	0,97	I,6	–	–	В I0/I7 –	
8	I0/III	I	"	83	I4,7	I5,6	0,94	I,28	37,7	0,4I	0,93	I,2	–	–	В I0/I6 –	
9	20/III	I	"	82	I4,9	I6,5	0,90	I,27	37,7	0,44	0,96	I,2	–	–	В I0/I6 –	
I0	29/III	I	"	89	I8,7	I8,6	I,0I	I,39	37,9	0,49	I,03	I,2	–	–	В I0/I7 –	
II	I/IУ	I	"	I38	65,0	43,0	I,5I	2,09	38,8	I,II	I,62	3,8	–	–	В I0/20 –	
I2	II/IУ	I	"	86	I7,6	I9,5	0,90	I,23	37,8	0,52	I,00	0,63	–	–	В I0/I6 –	
I3	20/IУ	I	"	88	I8,4	20,I	0,92	I,26	37,8	0,53	I,00	I,2	–	–	В I0/I6 –	
I4	23/IУ	I	"	II8	4I,8	3I,8	I,3I	I,84	38,8	0,82	I,28	2,8	–	–	В I0/20 –	
I5	6/У	I	"	85	I7,4	I8,5	0,94	I,3I	37,8	0,49	0,85	0,94	–	–	В I0/I6 –	
I6	I3/У	I	"	80	I4,9	I7,0	0,88	I,I0	37,8	0,45	0,90	0,94	–	–	В I0/20 –	
I7	24/У	I	"	I53	72,5	48,4	I,50	2,06	39,8	I,22	I,58	4,4	–	–	В I0/20 –	
I8	25/У	I	"	II5	44,0	36,4	I,2I	I,62	38,0	0,96	I,30	0,94	–	–	В I0/20 –	
I9	29/У	I	"	86	20,2	20,2	I,00	I,33	37,7	0,54	0,86	0,94	–	–	В I0/I8 –	
20	5/УI	I	"	97	29,3	27,6	I,06	I,4I	37,6	0,73	I,I0	0,62	–	–	В I0/I9 –	
2I	I2/УI	I	"	I24	57,0	40,4	I,4I	I,94	39,8	I,02	I,40	I,9	–	–	В I0/20 –	
22	I6/УI	I	"	94	27,I	25,5	I,06	I,43	38,7	0,66	0,95	0,94	–	–	В I0/I8 –	
23	22/УI	I	"	94	26,4	25,5	I,04	I,46	38,5	0,66	0,95	I,I	–	–	В I0/I8 –	
24	28/УI	I	"	II0	42,4	30,6	I,39	I,79	39,I	0,78	I,06	0,3I	–	–	В I0/I9 –	
25	6/УП	I	"	96	29,3	24,6	I,I9	I,55	37,7	0,65	0,96	0,94	–	–	В I0/20 –	
26	I4/УП	I	"	I03	32,4	27,0	I,20	I,70	38,6	0,70	I,00	I,2	–	–	В I0/I9 –	
27	20/УП	I	"	I2I	45,I	33,5	I,35	I,92	36,7	0,9I	I,24	0,62	–	–	В I0/20 –	
28	24/УП	I	"	I00	26,I	23,6	I,II	I,52	38,4	0,6I	I,03	0,62	–	–	В I0/I8 –	
29	8/УШ	I	"	I36	56,0	39,9	I,40	I,90	38,8	I,03	I,30	7,8	–	–	В I0/20 –	
30	9/УШ	I	"	I43	65,8	43,9	I,50	2,09	38,9	I,I3	I,42	4,7	–	–	В I0/20 –	
3I	28/УШ	I	"	92	20,0	2I,0	0,95	I,4I	38,2	0,55	0,84	I,I	–	–	В I0/I8 –	
32	2I/IX	I	"	89	I7,4	I9,8	0,88	I,52	38,I	0,52	0,84	I,9	–	–	В I0/I7 –	
33	29/IX	I	"	92	I9,0	2I,0	0,90	I,37	38,3	0,55	0,89	I,9	–	–	В I0/I8 –	
34	I2/X	I	"	90	I7,7	I9,5	0,9I	I,30	38,3	0,5I	0,80	I,6	–	–	В I0/I8 –	
35	I8/X	I	"	9I	I7,2	20,5	0,84	I,I8	37,8	0,54	0,90	I,2	–	–	В I0/I8 –	
36	30/X	I	"	92	I6,5	I9,7	0,84	I,I9	37,8	0,52	0,9I	I,6	–	–	В I0/I8 –	
37	I0/XI	I	"	90	I5,I	I7,7	0,85	I,I8	37,3	0,47	0,86	I,6	–	–	В I0/I6 –	
38	23/XI	I	"	90	I6,0	I8,4	0,87	I,2I	37,6	0,49	0,86	0,94	–	–	В I0/I7 –	
39	30/XI	I	"	92	I7,0	I8,7	0,9I	I,25	37,8	0,49	0,87	I,6	–	–	В I0/I6 –	
40	9/XII	I	"	93	I6,8	I9,4	0,87	I,I8	37,9	0,5I	0,88	I,6	–	–	В I0/I7 –	
4I	20/XII	I	"	90	I6,8	I9,0	0,88	I,II	37,3	0,5I	0,84	I,6	–	–	В I0/I6 –	
42	29/XII	I	"	88	I4,6	I7,9	0,82	I,I0	37,0	0,48	0,84	I,9	–	–	В I0/I6 –	
39. р.Чу – пос.НИЖНЕ-ЧУЙСКИЙ																
I	I0/I	I	св	22I	66,4	66,3	I,00	I,30	34,5	I,92	2,30	–	–	–	В 8/I6 –	
2	I4/II	I	"	242	80,2	7I,I	I,I3	I,56	34,0	2,09	2,50	–	–	–	В 8/I6 –	
3	25/II	I	"	2I9	66,7	6I,2	I,09	I,46	34,0	I,80	2,I5	–	–	–	В 8/I6 –	
4	25/II	I	"	227	73,7	64,7	I,I4	I,53	34,0	I,90	2,40	–	–	–	В 8/I6 –	
5	I5/III	I	"	229	74,6	64,0	I,I7	I,56	34,0	I,88	2,40	–	–	–	В 8/I6 –	
6	22/III	I	"	267	II2	77,8	I,44	I,96	34,0	2,29	2,75	–	–	–	В 8/I6 –	
7	24/III	I	"	254	87,4	73,5	I,I9	I,55	34,0	2,I6	2,70	–	–	–	В 8/I6 –	
8	25/III	I	"	260	97,5	79,3	I,23	I,56	34,0	2,33	2,80	–	–	–	В 8/I6 –	
9	27/III	I	"	278	II7	84,3	I,39	I,87	34,0	2,48	3,00	–	–	–	В 8/I6 –	
I0	30/III	I	"	237	79,9	7I,0	I,I3	I,56	34,0	2,09	2,55	–	–	–	В 8/I6 –	
II	I6/IУ	I	"	2I6	63,3	6I,2	I,03	I,44	34,0	I,80	2,35	–	–	–	В 8/I6 –	
I2	29/IУ	I	"	225	74,I	64,3	I,I5	I,56	34,0	I,89	2,30	–	–	–	В 8/I6 –	
I3	I0/У	I	"	I82	39,8	44,6	0,89	I,24	34,0	I,3I	I,70	–	–	–	В 8/I6 –	
I4	I5/У	I	"	I62	28,3	35,8	0,79	I,I4	34,0	I,05	I,45	–	–	–	В 8/I6 –	

№ расхода воды взвешенных наносов	Дата измерения	№ створа	Состояние реки на уч-ке гидростворa	Уровень воды (см) над нулем графика. Основной водпост	Расход воды ($м^3$/сек)	Площадь водного сечения ($м^2$)	Скорость течения (м/сек) средняя	Скорость течения (м/сек) наибольшая	Ширина реки (м)	Глубина (м) средняя	Глубина (м) наибольшая	Уклон водной поверхности ‰	Расход взвешенных наносов (кг/сек)	Средняя мутность ($г/м^3$)	Способ измерения расхода воды и взвешенных наносов	Примечание
1	2	3	4	5	6	7	8	9	10	11	12	13	14	15	16	17
I5	2I/У	I	св	203	49,4	49,3	I,00	I,25	34,0	I,45	2,00	-	-	-	В 8/I6 -	
I6	27/У	I	"	I7I	3I,3	44,7	0,70	I,I4	34,0	I,3I	I,80	-	-	-	В 8/I6 -	
I7	I0/УI	I	"	I47	I7,8	27,9	0,64	0,94	34,0	0,82	I,05	-	-	-	В 8/I5 -	
I8	I6/УI	I	"	I58	I9,0	32,4	0,59	0,9I	34,0	0,95	I,I5	-	-	-	В 8/I6 -	
I9	23/УI	I	"	I46	I6,3	27,5	0,59	0,92	34,I	0,8I	I,00	-	-	-	В 8/I5 -	
20	27/УI	I	"	I5I	I7,7	28,4	0,62	0,94	39,9	0,84	I,I0	-	-	-	В 8/I5 -	
2I	9/УII	I	"	I46	I4,7	24,2	0,6I	0,9I	33,8	0,72	0,95	-	-	-	В 8/I5 -	
22	I4/УII	I	"	I43	I3,9	23,6	0,59	0,9I	33,8	0,70	0,95	-	-	-	В 8/I5 -	
23	2I/УII	I	"	I89	32,5	35,4	0,92	I,28	33,8	I,05	I,55	-	-	-	В 8/I6 -	
24	9/УIII	I	"	257	80,8	59,8	I,35	I,64	34,0	I,76	2,30	-	-	-	В 8/I6 -	
25	I3/УIII	I	"	200	37,7	49,4	0,76	I,I7	34,0	I,45	2,00	-	-	-	В 8/I6 -	
26	I9/УIII	I	"	I67	23,0	32,3	0,7I	I,04	34,0	0,95	I,25	-	-	-	В 8/I5 -	
27	25/УIII	I	"	I9I	34,5	38,5	0,90	I,22	34,0	I,I3	I,40	-	-	-	В 8/I6 -	
28	30/УIII	I	"	I74	25,6	32,0	0,80	I,04	34,0	0,94	I,20	-	-	-	В 8/I6 -	
29	I0/IX	I	"	I68	24,0	32,0	0,75	I,I2	34,0	0,94	I,50	-	-	-	В 8/I6 -	
30	2I/IX	I	"	I89	34,5	40,6	0,85	I,I3	34,0	I,I9	I,60	-	-	-	В 8/I6 -	
3I	30/IX	I	"	236	67,3	56,2	I,20	I,62	34,0	I,65	2,I0	-	-	-	В 8/I6 -	
32	I2/X	I	"	220	52,9	5I,3	I,03	I,4I	34,0	I,5I	I,95	-	-	-	В 8/I6 -	
33	2I/X	I	"	240	65,7	59,I	I,II	I,53	34,0	I,74	2,60	-	-	-	В 8/I6 -	
34	30/X	I	"	238	72,7	66,0	I,I0	I,56	34,0	I,94	2,50	-	-	-	В 8/I6 -	
35	II/XI	I	"	236	7I,4	6I,I	I,I7	I,54	34,0	I,80	2,20	-	-	-	В 8/I6 -	
36	23/XI	I	"	234	70,I	58,4	I,20	I,53	34,0	I,72	2,25	-	-	-	В 8/I6 -	
37	27/XI	I	"	236	76,I	65,3	I,I7	I,60	34,I	I,9I	2,34	-	-	-	В 8/I6 -	
38	28/XI	I	"	232	72,8	64,0	I,I4	I,56	34,0	I,88	2,40	-	-	-	В 8/I6 -	
39	II/XII	I	"	246	85,6	66,I	I,30	I,69	34,0	I,94	2,40	-	-	-	В 8/I6 -	
40	27/XII	I	"	232	7I,4	59,3	I,20	I,59	34,0	I,74	2,I5	-	-	-	В 8/I6 -	
42. р.ЧУ - свх.им.АМАНГЕЛЬДЫ																
I/I	I6/IУ	I	св	333	98,0	I02	0,96	I,5I	79,5	I,28	2,I0	-	89	9I0	В 9/I8 Б 9/9	
2	9/УI	I	"	257	20,2	27,9	0,72	0,98	34,9	0,80	I,02	-	-	-	В 4/8	
3/2	I7/УI	I	"	262	20,5	28,6	0,72	I,0I	37,6	0,76	I,07	-	7,4	360	В 4/8 Б 4/4	
4/3	2I/УI	I	"	248	I2,6	20,5	0,6I	0,8I	34,3	0,60	I,08	-	I,7	I40	В 4/6 Б 3/3	
5/4	8/УII	I	"	22I	2,83	I0,4	0,27	0,4I	28,4	0,37	0,80	-	0,30	II0	В 2/4 Б 2/2	
6/5	I5/УII	I	"	2I3	I,68	5,68	0,30	0,55	22,2	0,26	0,80	-	0,I2	7I	В 3/3 Б 3/3	
7	28/УII	I	"	257	I4,0	27,5	0,5I	0,77	45,5	0,60	0,80	-	-	-	В 5/I0 -	
8	8/УIII	I	"	239	8,47	I6,6	0,5I	0,60	44,I	0,38	0,75	-	-	-	В 4/5 -	
9	I4/УIII	I	"	300	44,4	7I,9	0,62	I,04	79,9	0,90	I,65	-	-	-	В 8/I5 -	
I0	26/УIII	I	"	269	20,4	34,I	0,60	0,87	50,7	0,67	I,20	-	-	-	В 5/8 -	
II	5/IX	I	"	27I	I7,9	38,4	0,47	0,7I	53,0	0,72	I,05	-	-	-	В 6/II -	
I2	23/IX	I	"	297	44,6	78,4	0,57	I,I2	75,9	I,03	I,40	-	-	-	В 9/I7 -	
I3	9/X	I	"	309	6I,4	79,7	0,77	I,I8	79,8	I,00	2,05	-	-	-	В 9/I6 -	
I4/6	22/X	I	"	32I	76,I	88,6	0,86	I,38	80,0	I,II	2,I5	-	73	960	В 9/I6 Б 6/6	
I5	I7/XI	I	"	332	85,6	III	0,77	I,46	80,0	I,39	2,52	-	-	-	В 7/I4 -	
43. р.ЧУ (БОЛЬШАЯ АРНА) - с.УЛАНБЕЛЬ																
I	22/I	I	лдст	330	39,4	I64/I45	0,27	0,42	7I,0	2,3I	4,29	-	-	-	В 6/I8 -	
2	7/II	I	"	3I7	26,2	I56/I34	0,20	0,27	67,5	2,3I	4,I8	-	-	-	В 6/I6 -	
3	4/III	I	"	339	70,7	I73/I59	0,44	0,68	77,0	2,25	4,39	-	-	-	В 6/I8 -	
4	25/III	I	рлдх	329	82,I	I63	0,50	0,80	70,0	2,33	4,24	-	-	-	В 7/I4 -	
5	3I/III	I	св	332	92,7	I62	0,57	I,00	72,0	2,25	4,I5	-	-	-	В 8/I5 -	
6	I2/IУ	I	"	3I6	57,4	I53	0,38	0,6I	68,0	2,25	4,00	-	-	-	В 6/I2 -	
7	24/IУ	I	"	302	49,0	I44	0,34	0,50	64,0	2,25	3,86	-	-	-	В 7/I4 -	
8	6/У	I	"	292	35,9	I37	0,26	0,40	65,0	2,II	3,78	-	-	-	В 6/I2 -	
9	26/У	н.I,2км	"	28I	20,2	74,4	0,27	0,44	25,I	2,96	3,63	-	-	-	В 6/I2 -	
I0	I3/УI	н.I,2км	"	268	II,9	7I,I	0,I7	0,27	25,0	2,84	3,56	-	-	-	В 6/I2 -	
II	24/УI	н.I,2км	"	249	5,2I	66,I	0,08	0,I3	24,9	2,65	3,35	-	-	-	В 5/I0 -	мертв.пр.9,52$м^2$
I2а	30/УI	в.2км	"	23I	I,85	3,II	0,59	0,85	9,0	0,35	0,58	-	-	-	В 5/7 -	
I2б	30/УI	в.2км	"	23I	0,48	2,53	0,I9	0,49	I5,7	0,I6	0,28	-	-	-	В 3/3 -	
I2в	30/УI	в.2км	"	23I	0,42	5,34	0,08	0,I9	I9,3	0,28	0,43	-	-	-	В 5/5 -	
I2	30/УI			23I	2,75											
I3а	I0/УII	в.2км	"	2II	0,20	I,I0	0,I8	0,33	6,4	0,I7	0,27	-	-	-	В 4/4 -	
I3б	I0/УII	в.2км	"	2II	0,25	0,86	0,29	0,50	8,5	0,I0	0,I7	-	-	-	В 3/3 -	
I3в	I0/УII	в.2км	"	2II	0,I5	0,94	0,I6	0,25	6,5	0,I4	0,2I	-	-	-	В 3/3 -	
I3г	I0/УII	в.2км	"	2II	0,034	0,28	0,I2	0,I6	2,I	0,I3	0,20	-	-	-	В 2/2 -	
I3	I0/УII			2II	0,63											
I4а	I7/УII	в.2км	"	I95	0,003	0,06	0,05	0,08	0,80	0,08	0,I5	-	-	-	В I/I -	
I4б	I7/УII	в.2км	"	I95	0,079	0,29	0,27	0,48	3,8	0,08	0,I9	-	-	-	В 3/3 -	
I4в	I7/УII	в.2км	"	I95	0,002	0,048	0,04	0,05	0,60	0,08	0,I5	-	-	-	В I/I -	
I4	I7/УII	в.2км	"	I95	0,084											
I5	22/УII	в.2км	"	I80	0,032	0,I3	0,25	0,50	I,4	0,09	0,I3	-	-	-	В 3/3 -	
I6	22/XII	I	лдст	302	27,6	I4I/I27	0,22	0,37	64,0	2,20	3,95	-	-	-	В 6/I2 -	

Расходы № I-3,I6 измерены при подпоре от ледовых явлений.

№ расхода воды / взвешенных наносов	Дата измерения	№ створа	Состояние реки на уч-ке гидроствора	Уровень воды (см) над нулем графика. Основной водпост	Расход воды ($м^3$/сек)	Площадь водного сечения ($м^2$)	Скорость течения (м/сек) средняя	Скорость течения (м/сек) наибольшая	Ширина реки (м)	Глубина (м) средняя	Глубина (м) наибольшая	Уклон водной поверхности ‰	Расход взвешенных наносов (кг/сек)	Средняя мутность (г/$м^3$)	Способ измерения расхода воды и взвешенных наносов	Примечание
1	2	3	4	5	6	7	8	9	10	11	12	13	14	15	16	17
44. протока МАЛАЯ АРНА, р.ЧУ – с.УЛАНБЕЛЬ																
I	24/I	I	лдст	265	9,8I	40,6/30,3	0,32	0,64	37,0	I,I0	2,2I	–	–	–	В 6/I8 –	мертв.пр.5,46$м^2$
2	2/П	I	"	24I	6,I0	28,7/23,9	0,26	0,53	I6,8	I,7I	2,34	–	–	–	В 6/I8 –	мертв.пр.2,60$м^2$
3	8/П	I	"	232	6,35	27,I/2I,5	0,30	0,52	I6,4	I,65	2,25	–	–	–	В 6/I8 –	мертв.пр.2,22$м^2$
4	I2/П	I	"	249	8,90	37,4/27,0	0,33	0,56	34,2	I,09	2,42	–	–	–	В 6/I8 –	мертв.пр.5,97$м^2$
5	I4/П	I	"	272	I2,9	44,5/3I,0	0,42	0,77	36,6	I,22	2,63	–	–	–	В 6/I8 –	мертв.пр.6,89$м^2$
6	24/П	I	"	3I4	25,7	94,2/75,0	0,34	0,48	53,2	I,77	3,05	–	–	–	В 5/I5 –	
7	5/Ш	I	"	374	5I,8	I60/I39	0,37	0,64	I2,8	I,25	3,72	–	–	–	В I0/24 –	
8	23/IУ	I	св	282	29,I	79,7	0,37	0,56	47,0	I,70	2,66	–	–	–	В 7/I4 –	
9	29/IУ	I	"	263	23,2	7I,7	0,32	0,57	44,5	I,6I	2,48	–	–	–	В 7/I4 –	
I0	6/У	I	"	234	I3,3	56,6	0,23	0,35	36,0	I,57	2,2I	–	–	–	В 6/II –	
II	I5/У	I	"	2I0	7,76	48,4	0,I6	0,26	34,8	I,39	I,97	–	–	–	В 5/I0 –	
I2	28/У	в.0,20км	"	I83	2,48	I4,6	0,I7	0,3I	I2,6	I,I6	I,50	–	–	–	В 5/I0 –	мертв.пр.I,74$м^2$
I3	I3/УI	в.0,I8км	"	I3I	0,25	3,05	0,08	0,I8	8,6	0,35	0,46	–	–	–	В 5/5 –	
I4	I8/УI	в.0,I0км	"	II4	0,077	2,00	0,04	0,I2	8,0	0,25	0,33	–	–	–	В 3/3 –	мертв.пр.I,I3$м^2$
I5	24/УI	в.0,I0км	"	97	0,025	0,I4	0,I8	0,2I	I,2	0,II	0,I5	–	–	–	В 2/2 –	
I6	27/УI	в.0,I8км	"	88	0,00I	0,03	0,03	0,05	0,3	0,I0	0,I4	–	–	–	В I/I –	мертв.пр.0,50$м^2$
Расходы № I–7 измерены при подпоре от ледовых явлений.																
45. р.КАРА-КУДЖУР – с.САРЫБУЛАК																
I	I0/I	I	заб	80	3,85	4,78	0,8I	I,04	I7,0	0,28	0,40	6,2	–	–	В 5/5 –	
2	I4/I	I	"	93	5,05	6,00	0,84	I,I2	I7,0	0,35	0,48	4,0	–	–	В 5/5 –	
3	5/П	I	лдст	88	4,42	6,57/6,00	0,74	I,27	I7,0	0,35	0,48	7,4	–	–	В 5/5 –	
4	26/П	I	заб	95	5,59	6,6I	0,85	I,50	I7,0	0,39	0,50	8,8	–	–	В 5/5 –	
5	25/Ш	I	"	88	4,59	5,2I	0,88	I,32	22,0	0,24	0,42	7,6	–	–	В 6/6 –	
6	8/IУ	I	св	86	4,52	5,63	0,80	I,I9	22,0	0,26	0,42	7,6	–	–	В 7/7 –	
7	I9/IУ	I	"	92	6,0I	8,0I	0,75	I,23	24,0	0,33	0,5I	7,8	–	–	В 8/8 –	
8	22/IУ	I	"	I02	II,0	I0,0	I,I0	I,95	24,0	0,46	0,60	7,6	–	–	В 8/I2 –	
9	27/IУ	I	"	II0	I4,I	I2,3	I,I5	I,77	25,0	0,49	0,70	8,2	–	–	В 8/I2 –	
I0	I6/У	I	"	I03	I0,7	9,7I	I,I0	I,9I	24,0	0,40	0,6I	7,4	–	–	В 8/II –	
II	I7/У	I	"	II9	I8,5	I2,8	I,45	2,35	25,0	0,5I	0,72	7,4	–	–	В 8/I2 –	
I2	I8/У	I	"	I58	37,3	23,5	I,59	2,35	24,0	0,98	I,2I	8,0	–	–	В 8/I6 –	
I3	I8/У	I	"	I68	42,2	26,6	I,59	2,57	25,0	I,06	I,25	8,2	–	–	В 8/I6 –	
I4	I9/У	I	"	I88	6I,7	30,4	2,03	2,98	24,7	I,23	I,46	8,3	–	–	В 9/I7 –	
I5	2I/У	I	"	I28	23,4	I4,6	I,60	2,57	24,7	0,59	0,82	8,4	–	–	В 8/I4 –	
I6	23/У	I	"	I99	74,2	33,2	2,23	3,I5	24,7	I,34	I,62	8,6	–	–	В 9/I7 –	
I7	I0/УI	I	"	I23	2I,9	I6,I	I,36	2,25	24,7	0,64	0,87	7,8	–	–	В 8/I5 –	
I8	I3/УI	I	"	I05	I2,2	I0,2	I,20	I,7I	23,7	0,43	0,62	7,6	–	–	В 8/9 –	
I9	I4/УI	I	"	I15	I8,0	I4,2	I,26	2,I2	24,7	0,57	0,80	7,8	–	–	В 8/I4 –	
20	22/УI	I	"	I22	20,0	I5,5	I,30	2,23	24,7	0,63	0,82	7,8	–	–	В 8/I5 –	
2I	23/УI	I	"	I34	26,2	I8,2	I,44	2,85	24,7	0,74	0,95	7,8	–	–	В 8/I5 –	
22	27/УI	I	"	I46	33,3	I8,8	I,77	2,88	24,7	0,76	I,03	7,8	–	–	В 8/I5 –	
23	3/УП	I	"	I3I	23,7	I7,2	I,38	2,35	24,0	0,72	0,93	7,8	–	–	В 8/I5 –	
24	I0/УП	I	"	II6	I8,4	I4,I	I,30	2,I6	23,7	0,59	0,80	7,8	–	–	В 8/I3 –	
25	20/УП	I	"	I45	32,2	I9,2	I,68	2,59	24,7	0,78	I,02	7,4	–	–	В 8/I5 –	
26	26/УП	I	"	II3	I6,7	I3,3	I,26	I,92	24,7	0,54	0,76	7,6	–	–	В 8/I3 –	
27	8/УШ	I	"	I2I	I9,6	I5,8	I,24	2,23	24,7	0,64	0,80	7,6	–	–	В 8/I3 –	
28	20/УШ	I	"	II5	I6,3	I4,I	I,I6	2,I4	24,7	0,57	0,73	7,6	–	–	В 8/I4 –	
29	29/УШ	I	"	I07	I4,2	I2,4	I,I4	2,06	24,7	0,50	0,66	7,6	–	–	В 8/I2 –	
30	I9/IX	I	"	99	9,58	9,49	I,0I	I,54	23,7	0,40	0,64	7,6	–	–	В 8/8 –	
3I	29/IX	I	"	92	7,38	7,99	0,92	I,43	23,7	0,34	0,57	7,4	–	–	В 8/8 –	
32	II/X	I	"	89	5,59	7,2I	0,78	I,I4	23,0	0,3I	0,53	7,6	–	–	В 7/7 –	
33	29/X	I	"	85	4,I0	6,I9	0,66	0,99	23,0	0,26	0,48	7,4	–	–	В 7/7 –	
34	4/XI	I	"	84	4,28	6,27	0,68	I,05	22,0	0,28	0,48	7,2	–	–	В 7/7 –	
35	I5/XI	I	"	83	3,90	5,92	0,66	I,08	22,0	0,27	0,47	7,4	–	–	В 7/7 –	
36	I/XП	I	заб	82	4,I7	5,76	0,72	I,08	I7,0	0,34	0,48	7,8	–	–	В 6/6 –	
37	8/XП	I	"	79	3,68	5,28	0,7I	I,II	I7,0	0,3I	0,44	8,0	–	–	В 6/6 –	
38	28/XП	I	"	84	4,60	6,04	0,76	I,I7	I7,0	0,35	0,49	7,8	–	–	В 6/6 –	
Расходы № 2,4 измерены при подпоре от ледовых явлений.																
46. р.ТЮЛЕК – аул ТЮЛЕК																
I	4/I	I	заб	I66	I,32	2,34	0,56	I,02	6,0	0,39	0,58	2,0	–	–	В 5/9 –	
2	9/I	I	"	I98	I,64	4,I9	0,39	0,56	6,0	0,70	0,88	I,2	–	–	В 6/I2 –	
3	I4/I	I	"	I73	I,63	2,84	0,57	0,99	6,0	0,47	0,69	I,2	–	–	В 5/I0 –	
4	25/I	I	"	I75	I,22	2,84	0,43	0,7I	6,0	0,47	0,66	0,4	–	–	В 6/I0 –	
5	27/П	I	"	I70	I,39	2,38	0,58	0,98	6,5	0,37	0,6I	0,8	–	–	В 6/I0 –	
6	7/Ш	I	"	I72	I,57	2,40	0,65	I,I2	6,0	0,40	0,63	0,8	–	–	В 6/9 –	
7	26/Ш	I	"	I70	I,34	2,26	0,59	I,03	6,0	0,38	0,58	I,2	–	–	В 6/9 –	
8	7/IУ	I	"	I67	I,38	2,26	0,6I	I,07	6,5	0,35	0,58	2,0	–	–	В 6/9 –	
9	2I/IУ	I	св	I72	I,67	2,6I	0,64	I,I5	7,0	0,37	0,62	I,6	–	–	В 7/I0 –	
I0	30/IУ	I	"	I72	I,84	2,73	0,67	I,20	7,0	0,39	0,64	2,0	–	–	В 6/I0 –	
II	5/У	I	"	I74	2,93	3,I4	0,93	I,80	7,5	0,42	0,76	4,8	–	–	В 6/I0 –	
I2	I8/У	I	"	I78	4,56	3,74	I,22	I,72	9,5	0,39	0,86	6,8	–	–	В 7/II –	
I3	20/У	I	"	I82	I4,6	8,08	I,8I	2,70	I0,5	0,77	I,22	8,8	–	–	В I0/I9 –	
I4	2I/У	I	"	I48	5,82	4,88	I,I9	2,03	9,5	0,5I	0,80	6,0	–	–	В 9/I5 –	

№ расхода воды взвешенных наносов	Дата измерения	№ створа	Состояние реки на уч-ке гидроствора	Уровень воды (см) над нулем графика. Основной водпост	Расход воды (м³/сек)	Площадь водного сечения (м²)	Скорость течения (м/сек) средняя	Скорость течения (м/сек) наибольшая	Ширина реки (м)	Глубина (м) средняя	Глубина (м) наибольшая	Уклон водной поверхности ‰	Расход взвешенных наносов (кг/сек)	Средняя мутность (г/м³)	Способ измерения расхода воды и взвешенных наносов	Примечание
1	2	3	4	5	6	7	8	9	10	11	12	13	14	15	16	17
I5	26/У	I	св	I35	4,64	4,57	I,02	I,74	9,2	0,50	0,72	6,4	–	–	В 9/I4 –	
I6	5/УI	I	"	I24	2,40	2,82	0,85	I,23	9,0	0,3I	0,52	4,8	–	–	В 8/9 –	
I7	II/УI	I	"	I33	4,I8	3,80	I,I0	I,57	9,0	0,42	0,62	6,0	–	–	В 9/II –	
I8	I6/УI	I	"	I25	2,II	2,30	0,92	I,25	8,5	0,27	0,4I	5,2	–	–	В 8/8 –	
I9	I8/УI	I	"	I23	I,90	2,I3	0,89	I,22	9,0	0,24	0,38	4,6	–	–	В 8/8 –	
20	24/УI	I	"	I42	4,69	3,54	I,32	I,78	9,0	0,39	0,58	6,6	–	–	В 9/II –	
2I	25/УI	I	"	I44	5,48	3,97	I,38	I,9I	9,0	0,44	0,70	6,8	–	–	В 9/II –	
22	28/УI	I	"	I48	7,I7	4,97	I,44	2,04	9,3	0,54	0,78	6,8	–	–	В 9/I4 –	
23	29/УI	I	"	I40	5,32	4,04	I,32	2,20	9,2	0,44	0,66	6,0	–	–	В 9/I3 –	
24	2/УII	I	"	I44	5,05	3,88	I,30	I,78	9,2	0,42	0,62	6,4	–	–	В 9/II –	
25	6/УII	I	"	I42	3,53	3,02	I,I7	I,42	9,I	0,33	0,5I	5,2	–	–	В 9/9 –	
26	I2/УII	I	"	I44	3,50	3,02	I,I6	I,4I	9,3	0,33	0,50	5,6	–	–	В 9/9 –	
27	I9/УII	I	"	I53	4,74	3,87	I,22	I,76	9,4	0,4I	0,76	5,6	–	–	В 9/II –	
28	28/УII	I	"	I5I	4,60	3,70	I,24	I,76	9,3	0,40	0,7I	5,6	–	–	В 9/II –	
29	3/УIII	I	"	I54	4,I0	3,67	I,I2	I,54	9,4	0,38	0,70	5,2	–	–	В 9/II –	
30	I5/УIII	I	"	I5I	3,63	3,39	I,07	I,42	9,2	0,37	0,65	4,4	–	–	В 9/I0 –	
3I	2/IX	I	"	I47	2,67	2,45	I,09	I,29	9,2	0,27	0,48	4,8	–	–	В 9/9 –	
32	4/X	I	"	I42	I,57	I,79	0,88	I,I2	9,0	0,20	0,40	4,0	–	–	В 6/6 –	
33	I9/X	I	"	I4I	I,6I	I,85	0,87	I,07	9,I	0,20	0,4I	4,0	–	–	В 6/6 –	
34	I/XI	I	"	I40	I,50	I,77	0,85	I,03	9,I	0,I9	0,40	4,0	–	–	В 6/6 –	
35	30/XI	I	заб	I42	I,56	2,I9	0,7I	0,9I	9,2	0,24	0,4I	4,4	–	–	В 9/9 –	
36	22/XII	I	"	I74	I,63	4,46	0,37	I,09	9,0	0,50	0,70	3,6	–	–	В 8/8 –	

Расходы № 2,4,36 измерены при подпоре от зажора. Расходы № I-4,35,36 при измерении забереги окалывались.

47. р.КОЧКОР – с.КОЧКОРКА

I	3/I	I	св	I8	II,7	I3,7	0,85	I,3I	I6,5	0,83	I,35	–	–	–	В 8/8 –	
2	I0/I	I	"	I6	II,6	I3,6	0,85	I,27	I6,5	0,82	I,36	–	–	–	В 8/8 –	
3	24/I	I	"	I6	II,5	I3,7	0,84	I,24	I6,5	0,83	I,39	–	–	–	В 8/8 –	
4	I4/II	I	"	I5	II,2	I3,6	0,82	I,23	I6,5	0,82	I,40	–	–	–	В 8/8 –	
5	25/II	I	"	I5	II,2	I3,6	0,82	I,I7	I6,5	0,82	I,40	–	–	–	В 8/8 –	
6	I4/III	I	"	I2	9,48	I2,7	0,75	I,09	I6,5	0,77	I,30	0,00	–	–	В 8/8 –	
7	2I/III	I	"	I3	I0,7	I3,3	0,80	I,20	I6,5	0,8I	I,33	0,33	–	–	В 8/8 –	
8	4/IУ	I	"	9	I0,2	I2,5	0,82	I,20	I6,5	0,76	I,25	–	–	–	В 8/8 –	
9	20/IУ	I	"	7	8,8I	I2,I	0,73	I,04	I6,5	0,73	I,25	–	–	–	В 8/8 –	
I0	2I/IУ	I	"	I8	I3,0	I4,I	0,92	I,36	I6,5	0,85	I,40	0,67	–	–	В 8/8 –	
II	7/У	I	"	7	8,I8	II,4	0,72	I,02	I6,5	0,69	I,20	0,33	–	–	В 8/8 –	
I2	I8/У	I	"	I8	I2,9	I3,9	0,93	I,36	I6,5	0,84	I,40	0,33	–	–	В 8/8 –	
I3	I9/У	I	"	5I	27,6	20,8	I,33	I,92	I8,5	I,I2	I,70	I,0	–	–	В 9/I6 –	
I4	23/У	I	"	I07	76,9	38,0	2,02	2,98	30,0	I,27	I,93	I,7	–	–	В I5/24 –	
I5	26/У	I	"	29	I8,4	I4,2	I,30	I,78	27,0	0,53	I,07	I,0	–	–	В I3/I8 –	
I6	3I/У	I	"	4I	24,8	I9,6	I,27	I,74	I8,5	I,06	I,68	I,7	–	–	В 9/9 –	
I7	I2/УI	I	"	35	23,4	I8,0	I,30	I,66	I8,5	0,97	I,38	I,0	–	–	В 9/9 –	
I8	I4/УI	I	"	I0	II,0	I2,4	0,89	I,23	I6,5	0,75	I,I2	0,33	–	–	В 8/8 –	
I9	I7/УI	I	"	5	9,I3	II,5	0,79	I,I7	I6,5	0,70	I,02	0,00	–	–	В 8/8 –	
20	22/УI	I	"	26	I7,6	I4,6	I,2I	I,54	I6,5	0,88	I,25	0,67	–	–	В 8/8 –	
2I	II/УII	I	"	I2	I3,0	I3,9	0,94	I,24	I6,5	0,84	I,22	0,33	–	–	В 8/8 –	
22	I8/УII	I	"	32	I9,4	I6,I	I,20	I,57	I6,5	0,98	I,35	0,67	–	–	В 8/8 –	
23	I9/УII	I	"	37	24,7	I7,7	I,40	2,04	I6,5	I,07	I,45	0,67	–	–	В 8/I4 –	
24	20/УII	I	"	46	32,2	I9,9	I,62	I,98	I6,5	I,2I	I,6I	0,67	–	–	В 8/8 –	
25	8/УIII	I	"	60	39,6	22,5	I,76	2,04	I7,5	I,29	I,70	I,3	–	–	В 9/9 –	
26	8/УIII	I	"	70	48,5	24,9	I,95	2,2I	I7,5	I,42	I,85	I,7	–	–	В 9/9 –	
27	23/УIII	I	"	32	2I,4	I7,7	I,2I	I,56	I6,5	I,07	I,50	0,67	–	–	В 8/8 –	
28	3/IX	I	"	28	I8,6	I6,2	I,I5	I,48	I6,5	0,98	I,40	0,33	–	–	В 8/8 –	
29	I3/IX	I	"	23	I5,I	I5,5	0,97	I,29	I6,5	0,94	I,30	–	–	–	В 8/8 –	
30	25/IX	I	"	I5	I4,7	I4,3	I,03	I,28	I6,5	0,87	I,25	0,33	–	–	В 8/8 –	
3I	I4/X	I	"	I4	II,8	I3,I	0,90	I,39	I6,5	0,79	I,22	0,33	–	–	В 8/8 –	
32	I6/X	I	"	II	I2,5	I3,7	0,9I	I,24	I6,5	0,83	I,22	–	–	–	В 8/8 –	
33	I4/XI	I	"	II	I2,2	I3,8	0,88	I,32	I6,5	0,84	I,23	0,33	–	–	В 8/I6 –	
34	30/XI	I	"	I4	I3,5	I4,4	0,94	I,47	I6,5	0,87	I,30	0,33	–	–	В 8/I6 –	
35	I0/XII	I	"	I4	I4,4	I4,2	I,0I	I,6I	I6,5	0,86	I,22	0,33	–	–	В 8/I6 –	
36	I9/XII	I	"	I5	I4,4	I3,8	I,04	I,57	I6,5	0,84	I,27	0,33	–	–	В 8/I6 –	

48. р.СУЕК – устье руч.ИЧКЕСАЙ

I	5/I	I	заб	46	2,82	5,52/4,2I	0,67	0,93	I8,0	0,3I	0,68	8,5	–	–	В 4/6 –	
2	I5/I	I	лдст	42	3,I4	5,48/4,66	0,67	0,98	I5,0	0,36	0,78	II	–	–	В 4/6 –	
3	I0/II	I	"	28	2,54	4,87/4,I9	0,6I	I,I6	I3,0	0,32	0,38	9,8	–	–	В 4/5 –	
4	20/II	I	заб	28	2,82	4,07	0,69	I,23	I3,0	0,3I	0,70	9,5	–	–	В 4/5 –	
5	28/II	I	"	27	2,75	3,95	0,70	I,I8	I3,0	0,30	0,68	9,2	–	–	В 4/5 –	
6	I5/III	I	"	28	2,26	3,I7	0,7I	I,I6	I3,0	0,24	0,59	8,8	–	–	В 4/5 –	
7	I0/IУ	I	"	26	2,02	3,02	0,67	I,26	I3,0	0,23	0,56	9,0	–	–	В 3/4 –	
8	30/IУ	I	св	34	2,59	3,48	0,74	I,33	I5,0	0,23	0,62	8,2	–	–	В 4/5 –	
9	4/У	I	"	47	4,83	6,I0	0,79	I,5I	I9,0	0,32	0,72	8,2	–	–	В 6/8 –	
I0	I0/У	I	"	35	2,30	3,35	0,69	I,28	I5,0	0,22	0,56	8,2	–	–	В 4/6 –	
II	I6/У	I	"	50	6,02	6,85	0,88	I,64	20,0	0,34	0,76	8,3	–	–	В 6/9 –	
I2	I8/У	I	"	II0	49,6	20,5	2,42	3,97	24,0	0,85	I,I4	7,8	–	–	В 8/I6 –	
I3	20/У	I	"	I28	80,2	25,9	3,I0	4,90	28,0	0,92	I,30	7,3	–	–	В 9/I7 –	

№ расхода воды	Дата измерения	№ створа	Состояние реки на уч-ке гидростворa	Уровень воды (см) над нулем графика. Основной водпост	Расход воды ($м^3$/сек)	Площадь водного сечения ($м^2$)	Скорость течения (м/сек)		Ширина реки (м)	Глубина (м)		Уклон водной поверхности ‰	Расход взвешенных наносов (кг/сек)	Средняя мутность ($г/м^3$)	Способ измерения расхода воды и взвешенных наносов	Примечание
взвешенных наносов							средняя	наибольшая		средняя	наибольшая					
1	2	3	4	5	6	7	8	9	10	11	12	13	14	15	16	17
I4	24/У	I	св	67	I4,8	I0,5	I,4I	2,38	23,0	0,46	0,87	8,3	-	-	В 8/I2 -	
I5	30/У	I	"	76	I6,2	II,5	I,4I	2,43	23,0	0,50	0,89	8,0	-	-	В 8/I3 -	
I6	5/УI	I	"	62	I0,6	9,32	I,I4	2,I0	23,0	0,4I	0,8I	8,2	-	-	В 8/II -	
I7	I0/УI	I	"	I02	45,8	I9,6	2,34	3,98	24,0	0,82	I,09	8,7	-	-	В 8/I6 -	
I8	I5/УI	I	"	64	I3,0	9,I8	I,4I	2,66	23,0	0,40	0,73	7,8	-	-	В 8/II -	
I9	23/УI	I	"	96	35,5	I7,6	2,02	3,59	24,0	0,73	I,0I	8,3	-	-	В 8/I6 -	
20	25/УI	I	"	74	I6,2	I2,4	I,3I	2,20	23,0	0,54	0,92	8,2	-	-	В 8/I5 -	
2I	30/УI	I	"	80	22,8	I4,4	I,58	3,I2	23,0	0,63	0,9I	8,0	-	-	В 8/I5 -	
22	I5/УII	I	"	58	II,8	8,79	I,34	2,53	23,0	0,38	0,7I	8,5	-	-	В 8/II -	
23	20/УII	I	"	6I	I3,0	9,I4	I,42	2,66	23,0	0,40	0,72	8,3	-	-	В 8/II -	
24	25/УII	I	"	53	I0,6	8,40	I,26	2,43	23,0	0,36	0,69	9,2	-	-	В 8/II -	
25	30/УII	I	"	55	II,0	8,4I	I,3I	2,5I	23,0	0,36	0,7I	9,0	-	-	В 8/II -	
26	8/УIII	I	"	72	20,7	I2,0	I,72	3,02	23,0	0,52	0,84	8,5	-	-	В 8/I5 -	
27	I5/УIII	I	"	56	I2,7	9,I4	I,39	2,6I	23,0	0,40	0,72	9,0	-	-	В 8/II -	
28	20/УIII	I	"	54	I2,6	9,20	I,37	2,53	23,0	0,40	0,73	9,0	-	-	В 8/II -	
29	27/УIII	I	"	50	I0,8	8,38	I,29	I,92	23,0	0,36	0,83	9,3	-	-	В 7/I0 -	
30	I0/IX	I	"	4I	5,72	6,I5	0,93	I,79	22,0	0,28	0,64	9,5	-	-	В 7/9 -	
3I	20/IX	I	"	36	4,88	5,73	0,85	I,69	22,0	0,26	0,62	9,3	-	-	В 7/9 -	
32	30/IX	I	"	34	4,22	5,32	0,79	I,57	22,0	0,24	0,6I	9,2	-	-	В 7/9 -	
33	I5/X	I	"	30	3,04	4,38	0,69	I,5I	2I,0	0,2I	0,64	9,2	-	-	В 5/7 -	
34	30/X	I	"	29	2,57	3,86	0,66	I,42	I8,0	0,22	0,63	9,0	-	-	В 4/6 -	
35	I5/XI	I	"	28	2,95	3,44	0,86	I,38	I5,0	0,23	0,60	9,0	-	-	В 3/4 -	
36	I0/XII	I	заб	39	2,25	3,63	0,62	I,20	I5,0	0,24	0,6I	7,5	-	-	В 4/6 -	
37	I3/XII	I	"	30	2,02	3,34	0,60	I,II	I5,0	0,22	0,58	8,7	-	-	В 4/5 -	
38	30/XII	I	"	34	2,43	3,95	0,62	I,I6	I5,0	0,26	0,66	9,3	-	-	В 4/6 -	

Расходы № I,2,36-38 измерены при подпоре от затора.

49. р.КАРАКОЛ – устье р.ИРИСУ

I	3I/I	I	лдст	I53	I,26	4,33/3,9I	0,32	0,60	I2,0	0,36	0,48	I2	-	-	В 5/5 -	
2	I5/II	I	заб	I46	I,07	2,99	0,36	0,55	I2,0	0,25	0,36	I3	-	-	В 5/5 -	
3	27/II	I	"	I4I	0,76	2,5I	0,30	0,50	I2,0	0,2I	0,30	I2	-	-	В 5/5 -	
4	I2/III	I	"	I45	I,24	3,36	0,37	0,52	I2,0	0,28	0,4I	I2	-	-	В 5/5 -	
5	3I/III	I	"	I38	0,77	2,27	0,34	0,59	I2,0	0,I9	0,30	I2	-	-	В 5/5 -	
6	I4/IУ	I	св	I45	0,84	2,86	0,29	0,40	I2,0	0,24	0,39	I2	-	-	В 5/5 -	
7	I8/IУ	I	"	I48	I,20	3,42	0,35	0,63	I2,0	0,28	0,42	II	-	-	В 5/5 -	
8	30/IУ	I	"	I5I	I,67	3,60	0,46	0,65	I2,0	0,30	0,45	I2	-	-	В 5/5 -	
9	3/У	I	"	I54	2,23	4,37	0,5I	0,77	I2,0	0,36	0,5I	I2	-	-	В 5/5 -	
I0	5/У	I	"	I62	3,24	5,I6	0,63	0,8I	I2,0	0,43	0,60	I2	-	-	В 5/5 -	
II	I8/У	I	"	I89	I0,6	8,36	I,27	2,43	I3,5	0,62	0,8I	I2	-	-	В 6/II -	
I2	20/У	I	"	23I	29,7	I5,2	I,95	2,54	I5,5	0,98	I,30	I2	-	-	В 7/7 -	
I3	22/У	I	"	240	34,0	I6,3	2,08	2,54	I5,5	I,05	I,42	I2	-	-	В 7/7 -	
I4	27/У	I	"	I74	5,33	6,52	0,82	I,56	I2,0	0,54	0,70	I3	-	-	В 5/7 -	
I5	30/У	I	"	I83	9,30	8,I8	I,I4	2,I3	I3,5	0,6I	0,85	I3	-	-	В 6/II -	
I6	7/УI	I	"	I85	8,83	7,89	I,I2	2,0I	I3,5	0,58	0,80	I2	-	-	В 6/II -	
I7	I7/УI	I	"	I74	5,53	6,06	0,9I	I,I4	I2,0	0,50	0,66	I3	-	-	В 5/5 -	
I8	26/УI	I	"	242	34,4	I6,3	2,II	2,54	I5,5	I,05	I,36	I2	-	-	В 7/7 -	
I9	30/УI	I	"	208	I7,2	I2,2	I,4I	2,4I	I5,0	0,8I	I,04	I2	-	-	В 7/I2 -	
20	I8/УII	I	"	224	24,8	I4,I	I,76	2,54	I5,5	0,9I	I,22	I2	-	-	В 7/7 -	
2I	20/УII	I	"	2I4	I7,9	I2,8	I,40	2,33	I5,0	0,85	I,I2	I2	-	-	В 7/7 -	
22	26/УII	I	"	I99	I4,3	I0,8	I,32	2,54	I5,0	0,72	I,00	I2	-	-	В 7/I2 -	
23	3/УIII	I	"	2I8	I8,6	I2,9	I,44	2,43	I5,5	0,83	I,I4	I2	-	-	В 7/I2 -	
24	8/УIII	I	"	225	26,4	I5,4	I,7I	2,54	I5,5	0,99	I,29	I2	-	-	В 7/7 -	
25	28/УIII	I	"	I88	II,0	9,00	I,22	2,4I	I3,5	0,67	0,89	I2	-	-	В 6/II -	
26	II/IX	I	"	I78	7,47	7,29	I,02	I,76	I3,0	0,56	0,76	I3	-	-	В 6/I0 -	
27	20/IX	I	"	I68	4,07	6,I9	0,66	0,90	I2,0	0,52	0,63	I3	-	-	В 5/5 -	
28	I5/X	I	"	I57	2,I0	4,89	0,43	0,57	II,5	0,43	0,55	I3	-	-	В 5/5 -	
29	3I/X	I	"	I53	I,73	4,2I	0,4I	0,62	II,5	0,37	0,48	I3	-	-	В 5/5 -	
30	20/XI	I	"	I5I	I,73	4,28	0,40	0,68	II,5	0,37	0,50	I2	-	-	В 5/5 -	
3I	30/XI	I	"	I47	I,I0	3,45	0,32	0,49	I0,5	0,33	0,45	I2	-	-	В 5/5 -	
32	30/XII	I	лдст	I44	I,22	3,46/3,I8	0,38	0,68	II,0	0,42	0,44	I2	-	-	В 5/5 -	

Расход № I измерен при подпоре от ледовых явлений.

50. р.ЧОН-КЕМИН – устье р.КАРАГАЙЛИБУЛАК

I	7/I	в.2 км	заб	6I	6,6I	6,84	0,97	I,26	I8,0	0,38	0,58	3,0	-	-	В 8/8 -	
2	28/I	в.2 км	"	88	6,25	6,93	0,90	I,23	I8,0	0,38	0,58	8,2	-	-	В 8/8 -	
3	I6/II	в.2 км	"	22	5,72	6,59	0,87	I,I7	I8,0	0,37	0,56	5,0	-	-	В 8/8 -	
4	27/II	I	"	I9	6,0I	6,45	0,93	I,54	2I,0	0,3I	0,5I	5,8	-	-	В 9/9 -	
5	27/II	I	"	I9	5,82	6,6I	0,88	I,34	2I,0	0,3I	0,57	5,8	-	-	В 9/9 -	
6	25/III	I	"	2I	5,97	7,74	0,77	I,68	24,0	0,32	0,57	5,5	-	-	В I0/I0 -	
7	27/III	I	"	I8	5,60	7,40	0,76	I,90	24,0	0,3I	0,5I	5,5	-	-	В I0/I0 -	
8	28/III	I	"	I5	5,04	6,4I	0,79	I,27	24,0	0,27	0,50	5,8	-	-	В I0/I0 -	
9/I	I0/IУ	I	"	27	7,72	9,I0	0,85	I,56	25,0	0,36	0,67	6,2	0,82	II0	В II/II Б II/II	
I0	2/У	I	св	37	I0,8	II,6	0,93	I,68	25,8	0,45	0,80	7,2	-	-	В I2/I2 -	
II	I7/У	I	"	75	29,5	I9,5	I,5I	3,06	27,0	0,72	I,20	I0	-	-	В 9/II -	

№ расхода воды взвешенных наносов	Дата измерения	№ створа	Состояние реки на уч-ке гидроствора	Уровень воды (см) над нулем графика. Основной водпост	Расход воды ($м^3$/сек)	Площадь водного сечения ($м^2$)	Скорость течения (м/сек) средняя	Скорость течения (м/сек) наибольшая	Ширина реки (м)	Глубина (м) средняя	Глубина (м) наибольшая	Уклон водной поверхности ‰	Расход взвешенных наносов (кг/сек)	Средняя мутность ($г/м^3$)	Способ измерения расхода воды и взвешенных наносов	Примечание
1	2	3	4	5	6	7	8	9	10	11	12	13	14	15	16	17
I2/2	I8/У	I	св	66	2I,I	I7,0	I,24	2,03	26,7	0,64	I,I5	I0	8,2	390	В I2/I3 Б I2/I3с	
I3	I8/У	I	"	I06	54,0	26,0	2,08	3,36	28,0	0,93	I,30	II	–	–	В 9/I2 –	
I4	20/У	I	"	86	36,2	23,7	I,53	3,II	28,I	0,84	I,30	8,8	–	–	В I0/I4 –	
I5	23/У	I	"	84	37,3	2I,I	I,77	3,06	27,8	0,76	I,20	8,7	–	–	В I4/I8 –	
I6	24/У	I	"	55	20,9	I4,9	I,40	2,09	26,9	0,55	0,94	8,2	–	–	В I3/I3 –	
I7	4/УI	I	"	54	I8,0	I4,8	I,22	I,72	26,9	0,55	I,07	8,5	–	–	В I3/I3 –	
I8	I2/УI	I	"	65	20,3	I7,3	I,I7	I,87	27,3	0,63	I,I0	8,2	–	–	В I4/I6 –	
I9	I3/УI	I	"	56	I9,0	I5,5	I,23	I,89	26,9	0,58	0,95	8,2	–	–	В I4/I4 –	
20	I3/УI	I	"	58	I7,6	I5,7	I,I2	I,74	26,9	0,58	0,96	8,2	–	–	В I4/I4 –	
2I	I6/УI	I	"	55	I9,5	I5,5	I,26	I,89	26,9	0,58	0,98	8,2	–	–	В I4/I4 –	
22/3	2I/УI	I	"	80	34,8	2I,2	I,64	3,I6	26,9	0,79	I,I7	8,8	I0	290	В I4/I7 Б I4/I7с	
23/4	22/УI	I	"	93	4I,0	24,9	I,65	3,I7	28,9	0,86	I,35	9,2	20	490	В I4/20 Б I4/20с	
24/5	25/УI	I	"	70	27,9	I8,0	I,55	2,38	27,7	0,65	I,00	8,2	5,8	2I0	В I4/I5 Б I3/I4с	
25/6	30/УI	I	"	80	33,4	20,9	I,60	2,98	27,6	0,76	I,20	8,8	4,8	I40	В I4/I6 Б I4/I6с	
26	5/УII	I	"	62	20,9	I7,9	I,I7	I,70	27,2	0,66	I,I2	7,2	–	–	В I4/I4 –	
27/7	I6/УII	I	"	76	32,0	20,0	I,60	3,27	28,0	0,7I	I,06	8,0	I0	3I0	В I4/I7 Б I4/I7с	
28	I8/УII	I	"	90	38,0	23,6	I,6I	2,98	28,7	0,82	I,40	9,0	–	–	В II/I4 –	
29/8	I9/УII	I	"	84	35,0	23,3	I,50	2,86	28,5	0,82	I,30	8,8	I5	430	В I4/I8 Б I4/I8с	
30	20/УII	I	"	II5	57,9	28,6	2,02	3,32	29,2	0,98	I,44	I0	–	–	В I0/I6 –	
3I/9	20/УII	I	"	I00	48,2	26,9	I,79	2,93	28,8	0,93	I,35	I0	50	I000	В I4/2I Б I4/2Iс	
32	22/УII	I	"	78	3I,6	20,7	I,52	3,0I	27,5	0,75	I,I6	8,8	–	–	В I4/I8 –	
33/I0	30/УII	I	"	78	30,8	I9,8	I,56	2,83	27,7	0,7I	I,I0	8,8	I3	420	В I4/I7 Б I4/I7с	
34	7/УIII	I	"	84	33,9	2I,0	I,6I	3,08	28,I	0,75	I,I5	I0	–	–	В I4/I7 –	
35	8/УIII	I	"	I02	47,3	25,6	I,85	3,27	29,0	0,88	I,3I	I0	–	–	В 9/I2 –	
36/II	20/УIII	I	"	80	33,5	20,0	I,68	3,I4	27,7	0,72	I,I0	9,8	5,I	I50	В I4/I7 Б I0/I7с	
37	29/УIII	I	"	80	32,6	I9,3	I,69	3,02	27,7	0,70	I,I6	9,5	–	–	В I4/I7 –	
38	3I/УIII	I	"	86	37,4	22,3	I,68	2,98	28,2	0,79	I,25	9,8	–	–	В I4/I7 –	
39	I4/IX	I	"	74	29,I	I7,0	I,7I	2,36	27,4	0,62	0,97	9,5	–	–	В I4/I4 –	
40	20/IX	I	"	63	2I,6	I5,5	I,39	I,93	26,9	0,58	0,96	9,5	–	–	В I4/I4 –	
4I/I2	20/IX	I	"	62	20,8	I5,4	I,35	I,98	26,9	0,57	0,97	9,5	I,3	62	В I4/I4 Б I4/I4	
42	30/IX	I	"	55	I7,I	I3,8	I,24	I,95	26,7	0,52	0,87	9,5	–	–	В I3/I3 –	
43	I0/X	I	"	50	I6,3	I2,9	I,26	2,I3	26,5	0,49	0,80	9,8	–	–	В I3/I3 –	
44	29/X	I	"	45	I4,I	I2,I	I,I7	2,24	26,0	0,47	0,82	8,0	–	–	В I3/I3 –	
45	I6/XI	I	заб	36	I0,7	I0,I	I,06	I,84	24,0	0,42	0,75	6,8	–	–	В II/II –	
46	26/XI	I	"	34	9,43	9,04	I,04	I,98	22,0	0,4I	0,69	7,5	–	–	В I0/I0 –	
47	6/XII	I	"	30	8,63	8,86	0,97	I,45	23,0	0,39	0,66	6,5	–	–	В II/II –	
48	22/XII	н.2 км	"	I6	4,89	5,84	0,84	I,I9	I7,0	0,34	0,50	5,2	–	–	В 8/8 –	
49	24/XII	I	"	23	7,35	7,I8	I,02	I,5I	23,0	0,3I	0,64	4,2	–	–	В 9/9 –	

Расходы № I-9,45-49 при измерении забереги окалывались. Расходы № I,2 измерены при подпоре от зажора.

5I. р.ЧОН-КЕМИН - устье.

I	2I/I	I	заб,луга	52	8,22	I0,8	0,76	I,60	I4,5	0,74	I,23	I,8	–	–	В 6/7 –	
2	I6/II	I	св	5I	8,83	I0,?	0,83	I,58	I5,5	0,69	I,25	2,I	–	–	В 6/7 –	
3	I7/III	I	"	48	7,80	I0,5	0,74	I,46	I5,0	0,70	I,25	2,5	–	–	В 6/7 –	
4	26/III	I	"	56	II,4	I2,3	0,93	2,07	I5,8	0,78	I,33	2,I	–	–	В 7/9 –	
5	I0/IУ	I	"	68	I0,I	I4,8	0,68	I,84	I6,5	0,90	I,46	I,8	–	–	В 7/I0 –	
6	II/IУ	I	"	74	II,9	I5,6	0,76	I,80	I6,5	0,95	I,54	I,8	–	–	В 7/I0 –	
7	I4/IУ	I	"	80	I4,5	I7,3	0,84	I,88	I7,2	I,0I	I,6I	I,4	–	–	В 7/I0 –	
8	I6/IУ	I	"	I02	22,3	20,6	I,08	2,37	I8,4	I,I2	I,89	2,3	–	–	В 8/I2 –	
9/I	22/IУ	I	"	I20	34,2	22,5	I,52	3,00	I8,5	I,22	I,98	4,8	27	790	В 8/I2 Б 8/I2с	
I0/2	I4/У	I	"	82	I6,8	I5,8	I,06	2,07	I7,5	0,90	I,6I	2,5	0,92	55	В 7/9 Б 7/9 с	
II	I7/У	I	"	II4	3I,8	22,4	I,42	2,84	I8,5	I,2I	I,86	4,3	–	–	В 8/I2 –	
I2/3	I8/У	I	"	I32	45,0	24,5	I,84	3,2I	I9,5	I,26	2,I4	4,3	67	I500	В 9/I3 Б 9/I3с	
I3/4	I9/У	I	"	I50	58,5	27,6	2,I2	3,87	20,5	I,35	2,50	5,6	2I0	3600	В 9/I3 Б 9/I3с	
I4	20/У	I	"	I62	77,3	33,I	2,34	4,06	20,7	I,60	2,9I	5,7	–	–	В 9/I5 –	
I5/5	23/У	I	"	I92	I08	4I,3	2,62	4,25	2I,5	I,92	3,6I	7,5	560	5200	В I0/I8 Б I0/I8с	
I6	9/УI	I	"	96	I9,0	I4,I	I,35	2,66	I7,I	0,82	I,43	2,9	–	–	В 7/9 –	
I7	I0/УI	I	"	I23	36,4	I9,6	I,86	3,I2	I9,I	I,03	I,76	6,I	–	–	В 8/II –	
I8/6	II/УI	I	"	I42	47,9	25,3	I,89	3,3I	20,0	I,26	2,45	6,2	96	2000	В 9/I3 Б 9/I3с	
I9/7	22/УI	I	"	I35	43,2	24,3	I,77	3,40	I9,9	I,22	2,I0	7,I	85	2000	В 9/I3 Б 9/I3с	
20/8	26/УI	I	"	I44	47,6	25,4	I,87	3,40	I9,9	I,28	2,27	7,I	85	I800	В 9/I3 Б 9/I3с	
2I/9	27/УI	I	"	I52	58,2	28,2	2,06	3,68	20,3	I,39	2,40	7,7	I70	2900	В 9/I5 Б 9/I5с	
22	7/УII	I	"	I2I	35,I	I9,2	I,83	3,2I	I9,0	I,0I	I,7I	7,5	–	–	В 8/II –	
23/I0	I3/УII	I	"	I26	38,0	2I,3	I,78	3,I8	I9,2	I,II	I,90	7,5	2I	550	В 8/II Б 8/IIс	
24/II	I6/УII	I	"	I38	47,2	23,8	I,98	3,40	I9,5	I,22	2,I0	7,5	40	850	В 8/I2 Б 8/I2с	
25/I2	I9/УII	I	"	I50	52,2	25,8	2,02	3,68	I9,9	I,30	2,30	8,0	I00	I900	В 9/I4 Б 9/I4с	
26/I3	20/УII	I	"	I64	65,I	29,4	2,2I	3,98	20,5	I,43	2,4I	8,2	280	4300	В 9/I6 Б 9/I6с	
27/I4	27/УII	I	"	I30	4I,2	2I,8	I,89	3,2I	I9,I	I,I4	2,0I	7,5	24	580	В 8/II Б 8/IIс	
28/I5	7/УIII	I	"	I42	50,7	24,0	2,II	3,50	I9,9	I,2I	2,00	8,2	57	II00	В 9/I3 Б 9/I3с	
29/I6	I2/УIII	I	"	I37	45,4	23,0	I,97	3,40	I9,7	I,I7	I,96	8,2	2I	460	В 9/I3 Б 9/I3с	
30	I5/УIII	I	"	I3I	4I,5	22,3	I,86	3,34	I9,5	I,I4	I,9I	8,2	–	–	В 9/I3 –	
3I	I8/УIII	I	"	I28	39,3	20,7	I,90	3,3I	I9,4	I,07	I,80	7,9	–	–	В 8/II –	
32/I7	23/УIII	I	"	I40	47,8	23,I	2,07	3,59	I9,7	I,I7	I,87	8,2	54	II00	В 9/I3 Б 9/I3с	
33	27/УIII	I	"	I32	4I,2	2I,6	I,9I	3,40	I9,3	I,I2	I,80	8,2	–	–	В 8/II –	
34/I8	30/УIII	I	"	I42	48,3	23,8	2,03	3,50	I9,7	I,2I	I,94	8,6	54	II00	В 9/I3 Б 9/I3с	

№ расхода воды взвешенных наносов	Дата измерения	№ створа	Состояние реки на уч-ке гидростворa	Уровень воды (см) над нулем графика. Основной водпост	Расход воды (м³/сек)	Площадь водного сечения (м²)	Скорость течения (м/сек) средняя	Скорость течения (м/сек) наибольшая	Ширина реки (м)	Глубина (м) средняя	Глубина (м) наибольшая	Уклон водной поверхности ‰	Расход взвешенных наносов (кг/сек)	Средняя мутность (г/м³)	Способ измерения расхода воды и взвешенных наносов	Примечание
1	2	3	4	5	6	7	8	9	10	11	12	13	14	15	16	17
35/I8	7/IX	I	св	I26	36,5	20,3	I,80	3,2I	I9,0	I,07	I,77	7,9	I7	470	В 8/II Б 8/IIC	
36/20	I5/IX	I	"	II7	32,6	I8,4	I,77	3,I8	I8,5	0,99	I,69	6,4	5,7	I70	В 8/II Б 8/IIC	
37	I8/IX	I	"	II0	28,5	I6,9	I,69	3,09	I8,5	0,9I	I,58	5,4	-	-	В 8/I0 -	
38	24/IX	I	"	I04	25,4	I5,6	I,63	3,2I	I8,2	0,86	I,45	5,0	-	-	В 8/I0 -	
39	29/IX	I	"	98	22,6	I5,0	I,50	3,09	I8,0	0,83	I,40	3,6	-	-	В 8/I0 -	
40	I4/X	I	"	92	I7,6	I3,6	I,29	2,39	I7,9	0,76	I,30	3,2	-	-	В 8/I0 -	
4I	24/X	I	"	88	I5,2	I2,9	I,I8	2,34	I7,5	0,74	I,30	3,2	-	-	В 7/9 -	
42	29/X	I	"	87	I4,5	I2,7	I,I4	2,27	I7,4	0,73	I,25	3,2	-	-	В 7/9 -	
43	I4/XI	I	"	85	I4,3	I2,5	I,I4	2,27	I7,2	0,73	I,30	3,6	-	-	В 7/9 -	
44	28/XI	I	заб	8I	I2,4	II,9	I,04	2,I2	I7,0	0,70	I,25	3,9	-	-	В 7/9 -	
45	I9/XII	I	заб,шуга	70	9,I8	9,72	0,94	I,7I	I6,0	0,6I	I,2I	2,I	-	-	В 7/8 -	
46	28/XII	I	"	67	8,23	9,I9	0,90	I,64	I5,5	0,59	I,20	2,I	-	-	В 6/7 -	
						52. р.КИЧИ-КЕМИН свх им.ИЛЬИЧА										
I	I0/I	I	заб	0	I,46	I,46	I,00	I,7I	6,5	0,22	0,38	2I	-	-	В 7/7 -	
2	29/I	I	"	- 4	I,I8	I,38	0,86	I,66	6,5	0,2I	0,35	20	-	-	В 7/7 -	
3	I7/II	I	"	- 5	I,07	I,34	0,80	I,52	6,5	0,2I	0,36	20	-	-	В 7/7 -	
4	20/III	I	св	2	I,44	I,63	0,88	I,55	6,5	0,25	0,44	20	-	-	В 7/7 -	
5	22/III	I	"	4	I,59	I,72	0,92	I,52	6,5	0,26	0,48	I9	-	-	В 7/7 -	
6	28/III	I	"	2	I,50	I,49	I,0I	I,68	6,5	0,23	0,38	20	-	-	В 7/7 -	
7	3I/III	I	"	I0	3,04	2,4I	I,26	I,93	6,5	0,37	0,59	I8	-	-	В 7/7 -	
8	II/IV	I	"	30	5,97	3,69	I,62	2,47	6,5	0,57	0,83	20	-	-	В 7/7 -	
9	I2/IV	I	"	I0	2,6I	2,2I	I,I8	I,83	6,5	0,34	0,56	I9	-	-	В 7/7 -	
I0	20/IV	I	"	4	I,65	I,79	0,92	I,I2	6,5	0,28	0,44	I9	-	-	В 7/7 -	
II	2I/IV	I	"	4I	7,85	4,53	I,73	2,36	6,5	0,70	0,9I	23	-	-	В 7/7 -	
I2	22/IV	I	"	I6	3,20	2,58	I,24	2,09	6,5	0,40	0,52	I9	-	-	В 7/7 -	
I3	23/IV	I	"	I0	2,23	2,04	I,09	I,56	6,5	0,3I	0,45	20	-	-	В 7/7 -	
I4	25/IV	I	"	8	I,95	I,86	I,05	I,52	6,5	0,29	0,42	20	-	-	В 7/7 -	
I5	26/IV	I	"	II	2,60	2,24	I,I6	I,58	6,5	0,34	0,45	20	-	-	В 7/7 -	
I6	28/IV	I	"	II	2,6I	2,2I	I,I8	I,52	6,5	0,34	0,46	20	-	-	В 7/7 -	
I7	7/V	I	"	9	2,2I	I,87	I,I8	I,69	6,5	0,28	0,42	20	-	-	В 7/7 -	
I8	II/V	I	"	7	I,77	I,67	I,06	I,7I	6,5	0,26	0,40	20	-	-	В 7/7 -	
I9	I3/V	I	"	9	2,33	I,88	I,24	I,78	6,5	0,29	0,42	20	-	-	В 7/7 -	
20	I7/V	I	"	37	7,62	3,98	I,9I	2,90	6,5	0,6I	0,75	20	-	-	В 7/7 -	
2I	I8/V	I	"	47	9,45	4,60	2,05	3,42	6,5	0,7I	0,86	22	-	-	В 7/7 -	
22	20/V	I	"	54	II,0	5,49	2,00	2,69	6,5	0,84	0,97	22	-	-	В 7/7 -	
23	2I/V	I	"	42	7,48	4,50	I,66	2,64	6,5	0,69	0,78	22	-	-	В 7/7 -	
24	26/V	I	"	I8	3,75	2,75	I,36	I,97	6,5	0,42	0,57	20	-	-	В 7/7 -	
25	30/V	I	"	I8	3,89	2,76	I,4I	I,83	6,5	0,42	0,56	20	-	-	В 7/7 -	
26	3I/V	I	"	I8	3,37	2,79	I,2I	I,58	6,5	0,43	0,55	20	-	-	В 7/7 -	
27	6/VI	I	"	II	2,33	2,I2	I,I0	I,42	6,5	0,33	0,42	20	-	-	В 7/7 -	
28	8/VI	I	"	I0	2,I7	2,04	I,06	I,5I	6,5	0,3I	0,42	20	-	-	В 7/7 -	
29	I0/VI	I	"	23	4,37	3,2I	I,36	I,88	6,5	0,49	0,62	20	-	-	В 7/7 -	
30	I5/VI	I	"	I4	2,77	2,42	I,I4	I,47	6,5	0,37	0,5I	20	-	-	В 7/7 -	
3I	2I/VI	I	"	I2	2,62	2,27	I,I5	I,59	6,5	0,35	0,48	20	-	-	В 7/7 -	
32	27/VI	I	"	I6	3,4I	2,50	I,36	I,89	6,5	0,38	0,50	20	-	-	В 7/7 -	
33	28/VI	I	"	I4	2,80	2,38	I,I8	I,56	6,5	0,37	0,50	20	-	-	В 7/7 -	
34	8/VII	I	"	I4	3,I6	2,30	I,37	I,84	6,5	0,35	0,45	20	-	-	В 7/7 -	
35	I7/VII	I	"	I2	2,54	2,27	I,I2	I,49	6,5	0,35	0,50	20	-	-	В 7/7 -	
36	23/VII	I	"	I7	3,66	2,7I	I,35	2,03	6,5	0,42	0,55	20	-	-	В 7/7 -	
37	28/VII	I	"	I3	2,69	2,37	I,I4	I,5I	6,5	0,36	0,50	20	-	-	В 7/7 -	
38	3I/VII	I	"	I2	2,60	2,32	I,I2	I,47	6,5	0,36	0,46	20	-	-	В 7/7 -	
39	8/VIII	I	"	26	4,72	3,38	I,40	2,09	6,5	0,52	0,62	20	-	-	В 7/7 -	
40	I3/VIII	I	"	I9	3,46	2,85	I,2I	I,76	6,5	0,44	0,55	20	-	-	В 7/7 -	
4I	I8/VIII	I	"	I4	2,78	2,4I	I,I5	I,63	6,5	0,37	0,48	I9	-	-	В 7/7 -	
42	27/VIII	I	"	I5	3,I2	2,54	I,23	I,72	6,5	0,39	0,50	20	-	-	В 7/7 -	
43	3I/VIII	I	"	I4	2,80	2,44	I,I5	I,78	6,5	0,38	0,47	20	-	-	В 7/7 -	
44	9/IX	I	"	9	2,32	2,06	I,I3	I,63	6,5	0,32	0,43	I9	-	-	В 7/7 -	
45	24/IX	I	"	8	2,23	I,98	I,I3	I,56	6,5	0,30	0,4I	20	-	-	В 7/7 -	
46	27/IX	I	"	7	2,I6	I,93	I,I2	I,53	6,5	0,30	0,40	20	-	-	В 7/7 -	
47	8/X	I	"	5	I,67	I,74	0,96	I,35	6,5	0,27	0,36	20	-	-	В 7/7 -	
48	I2/X	I	"	6	I,86	I,83	I,02	I,49	6,5	0,28	0,38	20	-	-	В 7/7 -	
49	26/X	I	"	4	I,56	I,7I	0,9I	I,3I	6,5	0,26	0,35	I9	-	-	В 7/7 -	
50	I5/XI	I	заб	I	I,62	I,57	I,03	I,6I	6,5	0,24	0,32	I9	-	-	В 7/7 -	
5I	9/XII	I	св	0	I,53	I,56	0,98	I,52	6,5	0,24	0,32	20	-	-	В 7/7 -	

Расходы № I-3,50 при измерении забереги окалывались.

№ расхода воды взвешенных наносов	Дата измерения	№ створа	Состояние реки на уч-ке гидростворa	Уровень воды (см) над нулем графика. Основной водпост	Расход воды (м³/сек)	Площадь водного сечения (м²)	Скорость течения (м/сек) средняя	Скорость течения (м/сек) наибольшая	Ширина реки (м)	Глубина (м) средняя	Глубина (м) наибольшая	Уклон водной поверхности ‰	Расход взвешенных наносов (кг/сек)	Средняя мутность (г/м³)	Способ измерения расхода воды и взвешенных наносов	Примечание
1	2	3	4	5	6	7	8	9	10	11	12	13	14	15	16	17
53. р.КЫЗЫЛСУ – с.БАКАБУЛАК																
I	II/I	I	заб	70	0,8I	2,23	0,36	I,I2	5,8	0,38	0,50	–	–	–	В 3/3	–
2	29/I	I	"	38	0,64	0,8I	0,79	0,90	5,5	0,I5	0,25	I7	–	–	Б 6/6	–
3	30/I	I	"	38	0,80	0,88	0,9I	I,II	5,8	0,I5	0,25	I4	–	–	В 6/6	–
4	3I/I	I	"	39	0,96	0,95	I,0I	I,40	5,8	0,I6	0,28	I4	–	–	В 6/6	–
5	I0/II	I	"	42	I,I4	I,25	I,I0	I,47	5,8	0,I6	0,24	I7	–	–	В 6/6	–
6	20/II	I	"	43	I,48	I,II	I,33	2,00	5,8	0,I9	0,29	I8	–	–	В 7/7	–
7	28/II	I	"	42	I,47	I,03	I,43	I,97	5,8	0,I8	0,28	I7	–	–	В 7/7	–
8	I9/III	I	"	43	I,40	I,35	I,04	I,65	5,8	0,23	0,30	22	–	–	В 7/7	–
9	24/III	I	св	45	I,70	I,40	I,2I	I,58	5,8	0,24	0,32	22	–	–	В 7/7	–
I0	30/III	I	"	40	I,0I	I,I4	0,89	I,2I	5,8	0,20	0,26	22	–	–	В 7/7	–
II	8/IУ	I	"	57	3,8I	2,06	I,85	2,33	5,8	0,36	0,43	24	–	–	В 7/7	–
I2	8/IУ	I	"	50	2,83	I,73	I,64	I,97	5,8	0,30	0,40	24	–	–	В 7/7	–
I3	I0/IУ	I	"	52	2,86	I,62	I,77	2,38	5,8	0,28	0,38	25	–	–	В 7/7	–
I4	II/IУ	I	"	6I	5,43	2,4I	2,25	2,87	5,8	0,42	0,55	25	–	–	В 7/7	–
I5	I9/IУ	I	"	45	I,86	I,6I	I,I6	I,64	5,8	0,28	0,39	26	–	–	В 7/7	–
I6	29/IУ	I	"	38	3,20	I,75	I,83	2,I5	5,8	0,30	0,55	22	–	–	В 7/7	–
I7	30/IУ	I	"	35	3,I4	I,78	I,76	I,92	5,8	0,3I	0,50	23	–	–	В 7/7	–
I8	II/У	I	"	32	2,70	I,53	I,76	2,20	5,8	0,26	0,4I	23	–	–	В 7/7	–
I9	I2/У	I	"	4I	3,67	I,84	2,00	2,55	5,8	0,32	0,48	23	–	–	В 7/7	–
20	I7/У	I	"	52	5,32	2,48	2,I5	2,63	5,8	0,43	0,58	23	–	–	В 7/7	–
2I	I8/У	I	"	59	6,79	2,78	2,44	2,96	5,8	0,48	0,60	23	–	–	В 7/7	–
22	29/У	I	"	44	2,4I	I,84	I,3I	I,99	5,8	0,32	0,54	24	–	–	В 7/7	–
23	3I/У	I	"	44	2,62	I,99	I,32	I,94	5,8	0,34	0,54	24	–	–	В 7/7	–
24	2/УI	I	"	45	2,57	I,93	I,33	I,77	5,8	0,33	0,58	25	–	–	В 7/7	–
25	3/УI	I	"	50	3,I7	2,I4	I,48	I,93	5,8	0,37	0,63	23	–	–	В 7/7	–
26	I2/УI	I	"	48	3,66	2,20	I,66	2,35	5,8	0,38	0,64	23	–	–	В 7/7	–
27	I6/УI	I	"	48	4,20	2,I9	I,92	2,I2	5,8	0,38	0,60	23	–	–	В 7/7	–
28	2I/УI	I	"	46	3,36	2,I2	I,58	I,95	5,8	0,37	0,62	23	–	–	В 7/7	–
29	30/УI	I	"	47	3,93	2,39	I,64	2,50	5,8	0,4I	0,74	23	–	–	В 7/7	–
30	I/УII	I	"	49	4,27	2,29	I,86	2,40	5,8	0,39	0,75	23	–	–	В 7/7	–
3I	I0/УII	I	"	45	3,39	2,07	I,64	2,89	5,7	0,36	0,68	2I	–	–	В 8/II	–
32	I8/УII	I	"	4I	3,47	I,99	I,74	2,28	5,8	0,34	0,68	22	–	–	В 7/7	–
33	I9/УII	I	"	54	5,82	2,4I	2,4I	2,8I	5,8	0,42	0,8I	23	–	–	В 7/7	–
34	27/УII	I	"	48	4,45	2,I2	2,09	2,76	5,8	0,37	0,46	23	–	–	В 7/7	–
35	3I/УII	I	"	47	4,38	2,05	2,I4	3,03	5,8	0,35	0,45	22	–	–	В 7/7	–
36	7/УIII	I	"	54	4,66	2,I5	2,I7	2,93	5,8	0,37	0,5I	23	–	–	В 7/7	–
37	I6/УIII	I	"	58	5,4I	2,38	2,27	3,47	5,8	0,4I	0,5I	22	–	–	В 7/7	–
38	25/УIII	I	"	54	3,49	2,30	I,52	2,96	5,8	0,40	0,5I	24	–	–	В 7/7	–
39	I0/IX	I	"	5I	2,37	2,05	I,I6	I,69	5,8	0,35	0,4I	24	–	–	В 7/7	–
40	30/IX	I	"	46	2,07	I,74	I,I9	I,64	5,8	0,30	0,35	24	–	–	В 7/7	–
4I	II/X	I	"	44	I,6I	I,70	0,95	I,49	5,8	0,29	0,36	23	–	–	В 7/7	–
42	20/X	I	"	44	I,58	I,5I	0,98	I,27	5,8	0,28	0,38	24	–	–	В 7/7	–
43	I0/XI	I	"	42	I,30	I,5I	0,86	I,I8	5,8	0,26	0,32	23	–	–	В 7/7	–
44	20/XI	I	"	42	I,42	I,56	0,9I	I,25	5,8	0,27	0,32	23	–	–	В 7/7	–
45	30/XI	I	заб	40	I,22	I,38	0,88	I,I8	5,8	0,24	0,30	23	–	–	В 7/7	–
46	26/XII	I	"	44	I,2I	I,4I	0,86	I,I3	5,8	0,24	0,34	23	–	–	В 7/7	–
47	30/XII	I	"	42	I,I5	I,44	0,80	I,02	5,8	0,25	0,3I	23	–	–	В 7/7	–

Расходы № I–8,45–47 при измерении забереги окалывались.

Расходы № I,46 измерены при подпоре от зажора.

54. р.КАРАКОНЫЗ – с.КАРАКОНЫЗ

I	I4/I	I	св	48	I,08	I,7I	0,63	I,03	9,4	0,I8	0,29	–	–	–	В 9/9	–
2	I9/II	I	"	48	I,07	I,73	0,62	I,02	8,9	0,I9	0,30	–	–	–	В 9/9	–
3	27/II	I	"	49	I,23	I,84	0,67	I,II	9,0	0,20	0,32	–	–	–	В 9/9	–
4	I2/III	I	"	48	I,I7	I,80	0,65	0,98	9,0	0,20	0,30	–	–	–	В 9/9	–
5	23/III	I	"	62	3,24	3,24	I,00	I,27	I0,0	0,32	0,50	–	–	–	В I0/I0	–
6	28/III	I	"	62	3,69	3,5I	I,05	I,50	I0,9	0,32	0,50	–	–	–	В II/II	–
7	3/IУ	I	"	7I	5,6I	4,29	I,3I	I,79	II,4	0,38	0,58	–	–	–	В I2/I2	–
8	20/IУ	I	"	80	7,5I	5,22	I,44	I,88	II,5	0,45	0,64	–	–	–	В I2/I2	–
9	22/IУ	I	"	96	II,7	7,I3	I,64	2,2I	I2,I	0,59	0,84	–	–	–	В I2/I2	–
I0	29/IУ	I	"	94	II,2	6,86	I,63	2,I7	I2,0	0,57	0,80	–	–	–	В I2/I2	–
II	8/У	I	"	82	8,05	5,I4	I,57	2,06	II,7	0,44	0,64	–	–	–	В I2/I2	–
I2	I9/У	I	"	94	II,4	6,92	I,65	2,I7	I2,0	0,58	0,78	–	–	–	В I2/I2	–
I3	26/У	I	"	76	6,84	4,54	I,5I	2,I2	II,0	0,4I	0,64	–	–	–	В II/II	–
I4	I0/УI	I	"	60	2,90	3,08	0,84	I,I8	I0,0	0,3I	0,48	–	–	–	В I0/I0	–
I5	I7/УI	I	"	60	2,86	2,82	I,0I	I,49	I0,0	0,28	0,42	–	–	–	В I0/I0	–
I6	25/УI	I	"	56	2,42	2,67	0,9I	I,30	9,8	0,27	0,4I	–	–	–	В I0/I0	–
I7	I8/УII	I	"	5I	I,5I	2,44	0,62	I,I6	9,5	0,26	0,40	–	–	–	В I0/I0	–
I8	25/УII	I	"	52	I,64	2,48	0,66	I,23	9,5	0,26	0,4I	–	–	–	В I0/I0	–
I9	7/УIII	I	"	53	I,78	2,65	0,67	I,25	9,5	0,28	0,42	–	–	–	В I0/I0	–

№ расхода воды взвешенных наносов	Дата измерения	№ створа	Состояние реки на уч-ке гидроствора	Уровень воды (см) над нулем графика. Основной водпост	Расход воды ($м^3/сек$)	Площадь водного сечения ($м^2$)	Скорость течения (м/сек) средняя	Скорость течения (м/сек) наибольшая	Ширина реки (м)	Глубина (м) средняя	Глубина (м) наибольшая	Уклон водной поверхности ‰	Расход взвешенных наносов (кг/сек)	Средняя мутность ($г/м^3$)	Способ измерения расхода воды и взвешенных наносов	Примечание
1	2	3	4	5	6	7	8	9	10	11	12	13	14	15	16	17
20	I9/УШ	I	св	50	I,29	I,87	0,69	I,II	9,0	0,2I	0,33	–	–	–	В 9/9 –	
2I	3I/УШ	I	"	47	I,06	I,64	0,65	0,84	8,0	0,20	0,32	–	–	–	В 8/8 –	
22	8/IX	I	"	47	I,03	I,62	0,64	0,82	8,0	0,20	0,32	–	–	–	В 8/8 –	
23	I7/IX	I	"	46	0,93	I,40	0,66	0,8I	7,5	0,I9	0,28	–	–	–	В 8/8 –	
24	30/IX	I	"	47	I,02	I,46	0,70	0,85	7,5	0,I9	0,30	–	–	–	В 8/8 –	
25	9/X	I	"	47	I,02	I,46	0,70	0,85	7,5	0,I9	0,30	–	–	–	В 8/8 –	
26	I5/XI	I	"	46	0,97	I,4I	0,69	0,84	7,3	0,I9	0,28	–	–	–	В 8/8 –	
27	I7/XII	I	"	46	0,9I	I,28	0,7I	0,83	7,3	0,I8	0,27	–	–	–	В 7/7 –	
						55. р.ШАМСИ – ЛЕСНОЙ КОРДОН										
I	I0/I	I	заб	60	I,82	2,96	0,6I	0,95	9,0	0,33	0,53	26	–	–	В 7/7 –	
2	I5/I	I	"	62	2,29	3,06	0,75	I,I8	9,0	0,34	0,56	26	–	–	В 7/7 –	
3	3I/I	I	"	6I	I,93	3,09	0,62	I,02	9,0	0,34	0,54	26	–	–	В 7/7 –	
4	II/II	I	св	6I	2,I5	3,08	0,70	I,07	9,0	0,34	0,55	26	–	–	В 7/7 –	
5	26/II	I	"	60	I,94	2,99	0,65	0,94	9,0	0,33	0,54	26	–	–	В 7/7 –	
6	9/III	I	"	60	I,92	3,00	0,64	0,98	9,0	0,33	0,53	26	–	–	В 7/7 –	
7	I8/III	I	"	60	I,85	2,85	0,65	I,02	9,0	0,32	0,52	26	–	–	В 7/7 –	
8	29/III	I	"	60	I,93	2,99	0,65	0,9I	9,0	0,33	0,55	26	–	–	В 7/7 –	
9	I4/IУ	I	"	64	2,3I	3,39	0,68	I,00	9,3	0,36	0,58	27	–	–	В 7/7 –	
I0	I9/IУ	I	"	65	2,30	3,39	0,68	I,25	9,4	0,36	0,57	28	–	–	В 7/7 –	
II/I	27/IУ	I	"	72	3,80	4,07	0,93	I,I6	9,5	0,43	0,67	28	0,I8	47	В 7/7 Б 6/6	
I2	4/У	I	"	78	4,85	4,7I	I,03	I,44	I0,0	0,47	0,72	28	–	–	В 7/7 –	
I3	I3/У	I	"	77	4,67	4,46	I,05	I,44	I0,0	0,45	0,70	28	0,056	I2	В 7/7 Б 6/6;С	
I4/2	20/У	I	"	II2	22,2	8,87	2,50	3,43	II,7	0,76	I,07	22	–	–	В 9/9 –	
I5	24/У	I	"	90	9,99	6,29	I,59	2,3I	II,7	0,54	0,75	22	–	–	В 9/9 –	
I6	29/У	I	"	84	8,49	5,55	I,53	2,I7	II,5	0,48	0,70	22	–	–	В 9/9 –	
I7/3	3I/У	I	"	86	8,56	5,88	I,46	I,87	II,5	0,5I	0,75	22	0,55	64	В 9/9 Б 8/8;С	
I8/4	4/УI	I	"	89	9,76	6,05	I,6I	2,39	II,5	0,53	0,76	24	I,0	I00	В 9/9 Б 8/8	
I9/5	9/УI	I	"	98	I3,6	7,I7	I,90	2,65	II,5	0,62	0,86	24	8,8	650	В 9/9 Б 8/8	
20/6	II/УI	I	"	I06	I9,6	8,49	2,3I	2,97	II,5	0,74	I,03	24	–	–	В 9/9 –	
2I	II/УI	I	"	II7	26,2	9,88	2,65	3,38	II,5	0,86	I,II	23	–	–	В 9/9 –	
22	I8/УI	I	"	94	II,9	6,49	I,83	2,32	II,5	0,56	0,84	24	–	–	В 9/9 –	
23/7	24/УI	I	"	I00	I4,5	7,56	I,92	2,70	II,5	0,66	0,9I	24	II	760	В 9/9 Б 8/8	
24/8	28/УI	I	"	I06	I5,8	7,90	2,00	2,44	II,5	0,69	0,98	24	II	700	В 9/9 Б 8/8	
25	8/УII	I	"	II0	I7,8	8,47	2,I0	2,74	II,5	0,74	I,03	24	–	–	В 9/9 –	
26	9/УII	I	"	I08	I4,4	7,7I	I,87	2,56	II,5	0,67	0,93	26	–	–	В 9/II –	
27/9	I0/УII	I	"	I04	I2,0	6,86	I,75	2,33	II,5	0,60	0,86	24	I,0	83	В 9/9 Б 8/8;С	
28	I3/УII	I	"	I05	I4,4	6,95	2,07	2,72	II,5	0,60	I,00	24	–	–	В 9/9 –	
29/I0	I7/УII	I	"	I07	I3,4	7,48	I,79	2,45	II,5	0,65	0,90	26	I,5	II0	В 9/9 Б 8/8	
30/II	I8/УII	I	"	II2	I9,0	8,23	2,3I	2,86	II,5	0,72	0,96	26	I30	6800	В 9/9 Б 8/8	
3I	24/УII	I	"	I06	I6,5	8,44	I,95	2,63	II,5	0,73	0,95	22	–	–	В 9/9 –	
32/I2	3I/УII	I	"	98	II,7	6,73	I,74	2,25	II,5	0,59	0,78	26	I,8	I50	В 9/9 Б 8/8;С	
33	5/УIII	I	"	I04	I6,5	8,07	2,04	2,69	II,5	0,70	0,97	24	–	–	В 9/9 –	
34/I3	I0/УIII	I	"	I04	I6,3	8,28	I,97	2,55	II,5	0,72	I,00	26	7,6	470	В 9/9 Б 8/8	
35	I7/УIII	I	"	95	I3,0	7,33	I,77	2,40	II,5	0,64	0,96	24	–	–	В 9/9 –	
36	24/УIII	I	"	92	I2,9	7,I0	I,82	2,7I	II,5	0,62	0,96	24	–	–	В 9/9 –	
37/I4	3I/УIII	I	"	93	I2,7	7,48	I,70	2,55	II,5	0,65	0,98	23	0,44	35	В 9/9 Б 8/8;С	
38	II/IX	I	"	85	9,25	6,32	I,46	2,I8	II,5	0,55	0,88	25	–	–	В 9/9 –	
39	23/IX	I	"	78	6,87	5,60	I,23	I,64	II,5	0,49	0,74	24	–	–	В 9/9 –	
40/I5	30/IX	I	"	70	5,63	5,03	I,I2	I,40	II,5	0,44	0,70	23	0,04I	7,3	В 8/8 Б 7/7;С	
4I	I0/X	I	"	66	5,I9	4,57	I,I4	I,49	I0,5	0,44	0,67	23	–	–	В 7/7 –	
42	22/X	I	"	63	4,05	4,II	0,99	I,36	9,5	0,43	0,6I	2I	–	–	В 7/7 –	
43	I0/XI	I	"	60	3,62	3,94	0,92	I,20	9,5	0,4I	0,59	23	–	–	В 7/7 –	
44	I9/XI	I	"	59	3,44	3,66	0,94	I,22	9,5	0,39	0,56	24	–	–	В 7/7 –	
45	I0/XII	I	"	60	2,84	3,69	0,77	I,08	9,2	0,40	0,57	26	–	–	В 7/7 –	
46	20/XII	I	заб	58	2,82	3,53	0,80	I,05	9,2	0,38	0,56	25	–	–	В 7/7 –	
47	29/XII	I	"	59	2,62	3,70	0,7I	0,99	9,2	0,40	0,57	25	–	–	В 7/7 –	
	Расходы № I-3,46,47 при измерении забереги окалывались.															
						56. р.КЕГАТЫ – ЛЕСНОЙ КОРДОН										
I	4/I	I	св	I77	I,49	I,8I	0,82	I,25	8,0	0,23	0,40	I9	–	–	В 9/9 –	
2	I5/I	I	"	I72	I,09	I,57	0,69	I,I3	7,5	0,2I	0,40	I9	–	–	В 8/8 –	
3	23/I	I	"	I74	I,23	I,63	0,75	I,I8	7,5	0,22	0,40	20	–	–	В 8/8 –	
4	6/II	I	"	I74	I,32	I,72	0,77	I,22	7,5	0,23	0,40	I9	–	–	В 8/8 –	
5	26/II	I	"	I74	I,28	I,65	0,78	I,23	7,5	0,22	0,38	I9	–	–	В 8/8 –	
6	I8/III	I	"	I73	I,02	I,53	0,67	I,04	7,5	0,20	0,39	I9	–	–	В 8/8 –	
7	27/III	I	"	I72	I,05	I,58	0,66	0,9I	7,0	0,23	0,34	I9	–	–	В 8/8 –	
8	27/III	I	"	I72	I,05	I,55	0,68	0,97	7,0	0,22	0,34	I9	–	–	В 8/8 –	
9	3/IУ	I	"	I73	I,II	I,25	0,89	I,I3	7,5	0,I7	0,28	I9	–	–	В 8/8 –	
I0/I	7/IУ	I	"	I90	3,36	2,22	I,5I	2,I2	8,2	0,27	0,42	I8	37	II000	В 9/9 Б 9/9	
II	I3/IУ	I	"	I75	I,23	I,46	0,84	I,08	8,0	0,I8	0,30	I8	–	–	В 9/9 –	
I2	22/IУ	I	"	I82	2,0I	I,88	I,07	I,34	8,5	0,22	0,32	I9	–	–	В 9/9 –	
I3/2	7/У	I	"	I79	I,65	I,74	0,95	I,25	8,0	0,22	0,32	I8	0,0I2	7,3	В 9/9 Б 9/9;С	

№ расхода воды взвешенных наносов	Дата измерения	№ створа	Состояние реки на уч-ке гидростворa	Уровень воды (см) над нулем графика. Основной водпост	Расход воды (м³/сек)	Площадь водного сечения (м²)	Скорость течения (м/сек)		Ширина реки (м)	Глубина (м)		Уклон водной поверхности ‰	Расход взвешенных наносов (кг/сек)	Средняя мутность (г/м³)	Способ измерения расхода воды и взвешенных наносов		Примечание
							средняя	наибольшая		средняя	наибольшая						
1	2	3	4	5	6	7	8	9	10	11	12	13	14	15	16		17
I4	I4/У	I	св	I86	2,52	2,24	I,I2	I,43	8,5	0,26	0,38	I8	-	-	В 9/9	-	
I5	I7/У	I	"	I95	4,I0	2,86	I,43	I,94	8,5	0,34	0,50	I9	-	-	В 9/9	-	
I6/3	I8/У	I	"	I97	5,I0	3,37	I,5I	I,99	8,5	0,40	0,5I	20	0,7I	I40	В 9/9	Б 9/9; С	
I7	I9/У	I	"	203	6,47	3,59	I,80	2,39	8,5	0,42	0,55	20	-	-	В 9/9	-	
I8	20/У	I	"	208	8,37	4,22	I,98	2,75	8,5	0,50	0,65	20	-	-	В 9/9	-	
I9/4	23/У	I	"	2II	9,88	4,60	2,I5	2,89	8,5	0,54	0,70	20	0,72	73	В 9/9	Б 9/9	
20	23/У	I	"	200	5,5I	3,44	I,60	2,I2	8,5	0,40	0,53	I8	-	-	В 9/9	Б 9/9	
2I	26/У	I	"	I96	4,54	2,92	I,55	I,94	8,5	0,34	0,47	I9	-	-	В 9/9	-	
22	28/У	I	"	I89	3,28	2,78	I,I8	I,49	8,5	0,33	0,48	I7	-	-	В 9/9	-	
23	2/УI	I	"	200	5,63	3,47	I,62	2,I2	8,5	0,4I	0,54	I8	-	-	В 9/9	-	
24	4/УI	I	"	I95	4,32	2,87	I,5I	I,88	8,5	0,34	0,50	I8	-	-	В 9/9	-	
25/5	7/УI	I	"	I90	3,45	2,8I	I,23	I,54	8,5	0,33	0,50	I7	0,097	28	В 9/9	Б 9/9; С	
26	II/УI	I	"	2I3	I0,4	4,94	2,II	2,7I	8,5	0,58	0,70	I8	-	-	В 9/9	-	
27/6	I3/УI	I	"	200	5,62	3,68	I,53	2,03	8,5	0,43	0,56	I7	0,35	62	В 9/9	Б 9/9; С	
28/7	26/УI	I	"	2I0	9,40	4,95	I,90	2,53	8,5	0,58	0,84	I9	2,2	230	В 9/9	Б 9/9; С	
29/8	27/УI	I	"	2I6	I2,6	5,43	2,32	2,95	8,5	0,64	0,90	20	I,5	I20	В 9/9	Б 9/9; С	
30/9	2/УII	I	"	2I3	II,2	5,30	2,II	2,80	8,5	0,62	0,75	I9	7,9	7I0	В 9/9	Б 9/9	
3I/I0	8/УII	I	"	207	8,I9	4,46	I,84	2,57	8,5	0,52	0,70	I8	0,I6	20	В 9/9	Б 9/9; С	
32	I5/УII	I	"	205	7,66	4,27	I,79	2,50	8,5	0,50	0,68	I9	-	-	В 9/9	-	
33/II	I9/УII	I	"	2I6	I2,3	5,7I	2,I5	2,80	8,5	0,67	0,86	20	32	2600	В 9/9	Б 9/9; С	
34	22/УII	I	"	226	I0,6	5,I9	2,04	2,98	8,5	0,6I	0,95	25	-	-	В 8/8	-	
35	30/УII	I	"	2I6	7,66	4,26	I,80	2,30	8,2	0,52	0,75	23	0,38	50	В 9/9	Б 9/9; С	
36	30/УII	I	"	2I6	7,49	4,26	I,76	2,23	8,2	0,52	0,75	23	-	-	В 9/9	-	
37	I3/УIII	I	"	2I5	9,08	6,29	I,44	2,48	II,5	0,55	0,70	I7	-	-	В I2/I2	-	
38	I4/УIII	I	"	2I4	7,90	5,65	I,40	2,28	II,5	0,49	0,62	I8	-	-	В I2/I2	-	
39	I6/УIII	I	"	2II	7,46	3,99	I,87	2,44	I0,0	0,40	0,65	I8	-	-	В I0/I0	-	
40	20/УIII	I	"	208	6,73	3,92	I,72	2,23	I0,0	0,39	0,72	I7	0,44	65	В I0/I0	Б I0/I0; С	
4I	25/УIII	I	"	206	6,44	3,7I	I,74	2,44	I0,0	0,37	0,67	I7	0,I2	I9	В I0/I0	Б I0/I0; С	
42	30/УIII	I	"	205	6,29	3,67	I,7I	2,39	I0,0	0,37	0,66	I6	0,069	II	В I0/I0	Б I0/I0; С	
43	9/IX	I	"	202	4,56	3,I7	I,44	I,90	I0,0	0,32	0,60	I6	-	-	В I0/I0	-	
44	20/IX	I	"	I98	4,00	2,70	I,48	2,I2	9,0	0,30	0,55	I5	0,036	9,0	В 9/9	Б 9/9; С	
45	29/IX	I	"	I95	2,78	2,36	I,I8	I,83	9,0	0,26	0,55	I6	-	-	В 9/9	-	
46	9/X	I	"	I94	2,65	2,27	I,I7	I,77	9,0	0,25	0,53	I6	-	-	В 9/9	-	
47	I7/X	I	"	I89	2,2I	I,97	I,I2	I,58	7,7	0,26	0,50	I5	-	-	В 8/8	-	
48	30/X	I	"	I86	I,68	I,8I	0,93	I,35	7,5	0,24	0,48	I4	-	-	В 8/8	-	
49	I0/XI	I	"	I84	I,50	I,58	0,95	I,26	6,0	0,26	0,44	I4	-	-	В 6/6	-	
50	20/XI	I	"	I84	I,54	I,59	0,97	I,I6	6,0	0,26	0,45	I4	-	-	В 6/6	-	
5I	28/XI	I	"	I84	I,50	I,56	0,96	I,22	6,0	0,26	0,44	I4	-	-	В 6/6	-	
52	8/XII	I	"	I84	I,I7	I,38	0,85	I,09	6,0	0,23	0,42	I5	-	-	В 6/6	-	
53	I8/XII	I	"	I8I	0,84	I,I6	0,72	0,97	6,0	0,I9	0,40	I5	-	-	В 6/6	-	
54	28/XII	I	"	I80	0,77	I,II	0,69	0,89	6,0	0,I8	0,38	I5	-	-	В 6/6	-	
						57. р.ИССЫКАТА – с.ЮРЬЕВКА											
I	I0/I	I	св	95	3,99	5,06	0,79	I,28	I4,5	0,35	0,52	36	-	-	В I4/I4	-	
2	20/I	I	"	96	4,89	5,22	0,94	I,44	I4,5	0,36	0,50	36	-	-	В I4/I4	-	
3	22/I	I	"	95	4,33	5,23	0,83	I,39	I4,5	0,36	0,55	36	-	-	В I4/I4	-	
4	3I/I	I	"	95	4,30	5,20	0,83	I,44	I4,5	0,36	0,54	36	-	-	В I4/I4	-	
5	I0/II	I	"	94	4,I8	5,I3	0,8I	I,33	I4,5	0,35	0,53	36	-	-	В I4/I4	-	
6	I9/II	I	"	94	4,07	5,06	0,80	I,24	I4,5	0,35	0,52	36	-	-	В I4/I4	-	
7	28/II	I	"	94	3,86	5,05	0,76	I,I9	I4,5	0,35	0,53	36	-	-	В I4/I4	-	
8	II/III	I	"	93	3,67	4,93	0,74	I,24	I4,5	0,34	0,50	36	-	-	В I4/I4	-	
9	25/III	I	"	94	3,88	5,I2	0,76	I,I6	I4,5	0,35	0,55	36	-	-	В I4/I4	-	
I0	3I/III	I	"	96	4,90	5,54	0,88	I,43	I4,5	0,38	0,57	35	-	-	В I4/I4	-	
II	I9/IУ	I	"	97	4,44	3,59	I,24	I,65	I4,0	0,26	0,50	34	-	-	В I3/I3	-	
I2/I	29/IУ	I	"	96	3,90	3,50	I,II	I,55	I4,0	0,25	0,50	34	0,033	8,5	В I3/I3	Б 6/6; С	
I3	II/У	I	"	97	4,39	3,77	I,I6	I,76	I4,0	0,27	0,52	34	-	-	В I3/I3	-	
I4/2	I8/У	I	"	I03	6,20	4,78	I,30	I,68	I4,5	0,33	0,50	36	0,29	47	В I4/I4	Б 7/7; С	
I5/3	20/У	I	"	I08	9,05	6,33	I,43	2,2I	I5,0	0,42	0,65	37	3,7	4I0	В I4/I4	Б 7/7; С	
I6	29/У	I	"	I04	6,22	5,II	I,22	I,60	I4,5	0,35	0,60	37	-	-	В I4/I4	-	
I7/4	I0/УI	I	"	I08	I0,8	6,84	I,58	2,35	I5,0	0,46	0,70	37	I,6	I50	В I4/I4	Б 6/6; С	
I8	22/УI	I	"	II2	I2,0	7,32	I,64	2,35	I5,0	0,49	0,75	36	-	-	В I4/I4	-	
I9/5	26/УI	I	"	II6	I4,7	8,8I	I,67	2,40	I5,0	0,59	0,75	37	I,8	I20	В I4/I4	Б 6/6; С	
20/6	29/УI	I	"	II4	I3,6	8,80	I,55	2,64	I5,0	0,59	0,8I	37	I,4	I00	В I4/I4	Б 6/6; С	
2I	7/УII	I	"	II5	I4,I	9,I3	I,54	2,30	I5,0	0,6I	0,85	30	-	-	В I4/I4	-	
22/7	I6/УII	I	"	II6	I3,9	9,00	I,54	2,II	I5,0	0,60	0,90	36	5,8	420	В I4/I4	Б 7/7; С	
23	I8/УII	I	"	I25	24,2	II,7	2,07	2,69	I5,0	0,78	I,00	32	-	-	В I4/I4	-	
24	I8/УII	I	"	I2I	I9,I	I0,4	I,84	2,28	I5,0	0,69	0,95	33	-	-	В I4/I4	-	
25	I9/УII	I	"	I24	2I,6	II,I	I,95	2,64	I5,0	0,74	I,00	35	-	-	В I4/I4	-	
26	24/УII	I	"	I22	I9,I	9,22	2,07	3,43	I5,0	0,6I	I,00	-	-	-	В 9/9	-	
27	[illegible]/УII	I	"	II8	I9,8	I0,8	I,83	3,3I	I5,0	0,72	I,3I	-	-	-	В 7/7	-	
28	28/УII	I	"	II5	2I,9	II,3	I,94	3,55	I5,0	0,75	I,26	-	-	-	В 7/7	-	
29	28/УII	I	"	II3	23,8	II,6	2,05	3,55	I5,0	0,77	I,30	-	-	-	В 9/9	-	
30	29/УII	I	"	II2	20,3	II,3	I,80	3,26	I5,0	0,75	I,I5	-	-	-	В 8/8	-	
3I	3I/УII	I	"	II3	I9,I	I0,4	I,84	3,55	I5,0	0,59	I,20	-	-	-	В 9/9	-	
32	3/VIII	I	"	II3	29,0	I3,4	2,I6	3,60	I5,0	0,89	I,40	-	-	-	В 8/8	-	

№ расхода воды взвешенных наносов	Дата измерения	№ створа	Состояние реки на уч-ке гидростворa	Уровень воды (см) над нулем графика. Основной водпост	Расход воды (м³/сек)	Площадь водного сечения (м²)	Скорость течения (м/сек) средняя	Скорость течения (м/сек) наибольшая	Ширина реки (м)	Глубина (м) средняя	Глубина (м) наибольшая	Уклон водной поверхности ‰	Расход взвешенных наносов (кг/сек)	Средняя мутность (г/м³)	Способ измерения расхода воды и взвешенных наносов		Примечание
1	2	3	4	5	6	7	8	9	10	11	12	13	14	15	16		17
33/8	4/УШ	I	св	II5	26,5	I2,5	2,I2	3,50	I5,0	0,83	I,55	–	6,6	250	В 8/8	Б 7/7;С	
34	I5/УШ	I	"	I02	I8,8	I0,3	I,83	2,26	I4,9	0,69	I,40	–	–	–	В 9/9	–	
35	I6/УШ	I	"	I00	20,9	I0,3	2,03	3,45	I5,0	0,69	I,20	–	–	–	В 9/9	–	
36	I7/УШ	I	"	I00	I8,6	9,9I	I,88	2,78	I5,0	0,66	I,I5	–	–	–	В 8/8	–	
37	7/IX	I	"	95	I8,3	I0,I	I,8I	2,40	I5,0	0,67	I,02	–	–	–	В 8/8	–	
38	I9/IX	I	"	84	I3,8	8,79	I,57	2,00	I5,0	0,59	0,95	–	–	–	В 8/8	–	
39	20/IX	I	"	8I	I3,8	8,46	I,63	2,2I	I5,0	0,56	I,00	–	–	–	В 8/8	–	
40	23/IX	I	"	78	I0,9	7,38	I,48	2,30	I5,0	0,49	I,00	–	–	–	В 8/8	–	
4I	9/X	I	"	63	9,I2	6,46	I,4I	2,00	I2,9	0,50	0,87	–	–	–	В 7/8	–	
42	20/X	I	"	6I	8,I3	6,40	I,27	I,88	I2,9	0,50	0,82	–	–	–	В 7/8	–	
43	3I/X	I	"	58	6,49	5,I6	I,26	2,44	I2,4	0,42	0,70	–	–	–	В 7/7	–	
44	II/XI	I	"	56	7,2I	5,36	I,35	2,42	I2,0	0,45	0,82	–	–	–	В II/II	–	
45	22/XI	I	"	52	6,56	5,04	I,30	2,I3	II,6	0,43	0,82	–	–	–	В II/II	–	
46	30/XI	I	"	53	6,75	4,98	I,36	2,55	II,6	0,43	0,88	–	–	–	В 9/9	–	
47	II/XII	I	"	52	5,8I	4,46	I,30	2,55	II,3	0,39	0,82	–	–	–	В 9/9	–	
48	I9/XII	I	"	5I	5,66	4,8I	I,I8	2,04	II,2	0,43	0,87	–	–	–	В 9/9	–	
49	3I/XII	I	"	50	6,07	4,70	I,29	2,68	II,2	0,42	0,8I	–	–	–	В 9/9	–	
58. р.РГАЙТЫ – с.АКТАС																	
I/I	3/I	I	св	235	0,73	I,00	0,73	0,95	4,0	0,25	0,39	I,4	0,009	I2	В 7/7	Б 7/7	
2/2	I0/II	I	"	236	0,79	I,04	0,76	I,00	4,0	0,26	0,40	I,6	0,I2	I50	В 7/7	Б 7/7	
3	I2/II	I	"	24I	I,36	I,34	I,0I	I,29	4,5	0,30	0,45	I,8	–	–	В 9/9	–	
4/3	I/III	I	заб	232	0,56	0,8I	0,69	0,87	3,5	0,23	0,37	I,6	0,029	52	В 6/6	Б 5/5	
5	3/III	I	"	240	I,08	I,28	0,84	I,04	5,0	0,26	0,43	2,0	–	–	В 9/9	–	
6/4	I9/III	I	св	247	I,9I	I,96	0,97	I,32	5,5	0,36	0,53	2,6	I,2	630	В 5/5	Б 5/5	
7	20/III	I	"	270	3,88	3,I6	I,23	I,80	8,0	0,40	0,66	4,0	–	–	В 8/8	–	
8	2I/III	I	"	33I	I8,3	7,35	2,49	–	7,8	0,94	I,65	–	–	–	псп 9	–	к = 0,70
9	22/III	I	"	267	7,22	4,32	I,67	2,22	9,0	0,48	0,70	6,9	–	–	В 8/8	–	
I0	26/III	I	"	283	9,50	4,83	I,97	2,64	9,0	0,54	0,90	–	–	–	В 8/8	–	
II	26/III	I	"	276	8,23	4,54	I,8I	2,65	9,0	0,50	0,84	–	–	–	В 8/8	–	
I2	3/IУ	I	"	28I	6,79	4,46	I,52	I,98	9,0	0,50	0,69	–	–	–	В 8/8	–	
I3/5	4/IУ	I	"	274	5,I6	3,88	I,33	I,7I	9,0	0,43	0,60	–	0,74	I40	В 8/8	Б 8/8	
I4/6	I5/IУ	I	"	264	3,00	2,68	I,I2	I,54	8,0	0,34	0,47	–	0,I8	60	В 7/7	Б 7/7	
I5/7	I0/У	I	"	265	3,42	2,72	I,26	I,46	8,5	0,32	0,50	–	0,I0	29	В 8/8	Б 8/8	
I6/8	20/У	I	"	257	2,I6	2,0I	I,07	I,37	8,2	0,25	0,40	–	0,080	37	В 8/8	Б 8/8	
I7	23/У	I	"	274	4,68	3,58	I,3I	I,49	9,0	0,40	0,6I	–	–	–	В 8/8	–	
I8/9	I8/УI	I	"	248	I,2I	I,33	0,9I	I,I5	8,0	0,I7	0,28	–	0,045	37	В 8/8	Б 8/8	
I9	24/УI	I	"	246	I,03	I,I0	0,94	I,2I	8,8	0,I2	0,32	–	–	–	В 6/6	–	
20/I0	3/УII	I	"	248	I,I5	I,37	0,84	I,I2	8,0	0,I7	0,33	3,9	0,054	47	В 8/8	Б 8/8	
2I	I7/УII	I	"	24I	0,5I	0,75	0,68	0,83	5,2	0,I4	0,24	3,4	–	–	В 9/9	–	
22/II	22/УII	I	"	255	I,9I	I,82	I,05	I,28	8,0	0,23	0,40	4,0	4,3	2300	В 8/8	Б 8/8	
23/I2	5/УIII	I	"	248	0,79	I,22	0,65	0,97	7,5	0,I6	0,3I	3,6	0,29	370	В 7/7	Б 7/7	
24	7/УIII	I	"	256	I,49	I,40	I,06	I,32	8,0	0,I8	0,37	4,0	–	–	В 8/8	–	
25	8/УIII	I	"	270	3,3I	2,90	I,I4	I,45	9,0	0,32	0,52	5,2	–	–	В 8/8	–	
26/I3	2I/УIII	I	"	240	0,46	0,69	0,67	0,83	5,0	0,I4	0,24	3,4	0,0I2	26	В 9/9	Б 9/9	
27/I4	20/IX	I	"	24I	0,44	0,7I	0,62	0,79	5,0	0,I4	0,25	3,4	0,007	I6	В 9/9	Б 8/8	
28/I5	6/X	I	"	240	0,43	0,70	0,6I	0,72	5,0	0,I4	0,24	3,6	0,004	9,3	В 9/9	Б 9/9	
29	2I/X	I	"	246	0,70	I,02	0,69	0,88	6,5	0,I6	0,28	3,4	–	–	В 6/6	–	
30/I6	6/XI	I	"	244	0,65	0,93	0,70	0,88	6,5	0,I4	0,27	3,4	0,006	9,2	В 6/6	Б 6/6	
3I/I7	3/XII	I	"	242	0,56	0,74	0,76	0,88	5,0	0,I5	0,24	3,4	0,0I2	2I	В 9/9	Б 9/9	
32	23/XII	I	заб	240	0,47	0,67	0,70	0,90	4,5	0,I5	0,26	3,7	–	–	В 8/8	–	

Расходы № 4,5,32 при измерении забереги окалывались.

Расход № 8 – коэффициент К получен по данным расходов прошлых лет.

59. р.АЛАМКДИН – устье р.ЧУНКУРЧАК

I	I2/I	I	заб	II3	2,I5	3,84	0,56	0,90	I0,6	0,36	0,5I	I7	–	–	В II/II	–	
2	30/I	I	"	II3	2,I2	3,70	0,57	0,97	I0,4	0,36	0,52	I6	–	–	В II/II	–	
3	5/II	I	"	II2	2,05	3,74	0,55	0,93	I0,4	0,36	0,52	I6	–	–	В II/II	–	
4	I9/II	I	св	III	I,83	3,64	0,50	0,86	I0,4	0,35	0,52	I6	–	–	В II/II	–	
5	9/III	I	"	II0	I,85	3,54	0,52	I,00	I0,4	0,34	0,50	I6	–	–	В II/II	–	
6	I9/III	I	"	II0	I,73	3,49	0,50	0,88	I0,4	0,34	0,50	I6	–	–	В II/II	–	
7	I/IУ	I	"	II0	I,6I	3,40	0,47	0,88	I0,4	0,33	0,50	I6	–	–	В II/II	–	
8	I7/IУ	I	"	II0	I,62	3,40	0,47	0,93	I0,4	0,33	0,48	I6	–	–	В II/II	–	
9	22/IУ	I	"	II4	2,33	3,98	0,59	0,98	I0,7	0,37	0,54	I6	–	–	В II/II	–	
I0	8/У	I	"	II4	2,48	4,03	0,62	0,98	I0,7	0,38	0,54	I6	–	–	В II/II	–	
II	I4/У	I	"	II6	2,82	4,32	0,65	I,I2	I0,7	0,40	0,57	I6	–	–	В II/II	–	
I2	I8/У	I	"	I27	5,03	5,59	0,90	I,3I	I0,7	0,52	0,70	I6	–	–	В II/II	–	
I3	I9/У	I	"	I34	6,77	6,05	I,I2	I,57	I0,7	0,57	0,77	I7	–	–	В II/II	–	
I4	20/У	I	"	I46	I0,5	7,2I	I,46	2,I3	I0,7	0,67	0,82	I7	–	–	В II/II	–	
I5	23/У	I	"	I48	II,2	7,46	I,50	2,3I	I0,7	0,70	0,86	I6	–	–	В II/II	–	
I6	9/УI	I	"	I38	7,83	6,53	I,20	I,98	I0,7	0,6I	0,79	I7	–	–	В II/II	–	

№ расхода воды взвешенных наносов	Дата измерения	№ створа	Состояние реки на уч-ке гидростворa	Уровень воды (см) над нулем графика. Основной водпост	Расход воды (м³/сек)	Площадь водного сечения (м²)	Скорость течения (м/сек) средняя	Скорость течения (м/сек) наибольшая	Ширина реки (м)	Глубина (м) средняя	Глубина (м) наибольшая	Уклон водной поверхности ‰	Расход взвешенных наносов (кг/сек)	Средняя мутность (г/м³)	Способ измерения расхода воды и взвешенных наносов	Примечание
1	2	3	4	5	6	7	8	9	10	11	12	13	14	15	16	17
I7	I2/VI	I	св	I60	I6,3	8,70	I,87	2,90	I0,7	0,8I	I,02	I6	–	–	В II/II –	
I8	20/VI	I	"	I44	9,50	7,02	I,35	2,08	I0,7	0,65	0,80	I7	–	–	В II/II –	
I9	22/VI	I	"	I53	I2,9	7,84	I,65	2,59	I0,7	0,73	0,88	I7	–	–	В II/II –	
20	29/VI	I	"	I67	20,5	9,64	2,I3	3,20	I0,7	0,90	I,I0	I7	–	–	В II/II –	
2I	2/VII	I	"	I73	25,6	I0,4	2,46	3,42	I0,7	0,97	I,I8	I7	–	–	В II/II –	
22	2I/VII	I	"	I77	28,4	II,2	2,54	3,45	I0,7	I,05	I,24	I6	–	–	В II/II –	
23	24/VII	I	"	I70	23,0	I0,5	2,I9	3,22	I0,7	0,98	I,20	I7	–	–	В II/II –	
24	5/VIII	I	"	I76	27,4	II,6	2,36	3,45	I0,7	I,08	I,28	I7	–	–	В II/II –	
25	2I/VIII	I	"	I65	I9,0	7,87	2,4I	3,45	I0,7	0,74	0,88	I6	–	–	В II/II –	
26	3/IX	I	"	I72	24,0	I0,3	2,33	3,22	I0,7	0,96	I,22	I6	–	–	В II/II –	
27	9/IX	I	"	I6I	I6,2	7,I3	2,27	3,40	I0,7	0,67	0,80	I7	–	–	В II/II –	
28	I9/IX	I	"	I49	II,0	7,50	I,47	2,34	I0,7	0,70	0,90	I7	–	–	В II/II –	
29	22/IX	I	"	I43	9,07	6,67	I,36	I,90	I0,7	0,62	0,8I	I7	–	–	В II/II –	
30	28/IX	I	"	I37	7,50	6,22	I,2I	I,78	I0,7	0,58	0,76	I7	–	–	В II/II –	
3I	5/X	I	"	I33	6,74	5,9I	I,I4	I,68	I0,7	0,55	0,74	I7	–	–	В II/II –	
32	20/X	I	"	I27	4,77	5,I7	0,92	I,47	I0,7	0,48	0,64	I6	–	–	В II/II –	
33	30/X	I	"	I22	3,65	4,56	0,80	I,22	I0,7	0,43	0,58	I7	–	–	В II/II –	
34	I0/XI	I	"	I20	3,23	4,49	0,72	I,03	I0,7	0,42	0,58	I7	–	–	В II/II –	
35	30/XI	I	"	II6	2,88	4,I4	0,70	0,97	I0,7	0,39	0,55	I7	–	–	В II/II –	
36	I0/XII	I	"	II5	2,38	3,74	0,64	0,99	I0,7	0,35	0,52	I7	–	–	В II/II –	

Расходы № I–3 при измерении забереги окалывались.

60. р.АЛААРЧА – выше устья р.ДХИНДЫСУ

I	II/I	I	лдст	97	0,I4	0,42	0,33	0,39	3,0	0,I4	0,I5	7,3	–	–	В 4/4 –	
2	23/I	I	"	99	0,I2	0,47	0,26	0,29	3,0	0,I6	0,I8	6,0	–	–	В 4/4 –	
3	I8/II	I	"	95	0,II	0,36	0,3I	0,39	3,0	0,I2	0,I3	8,0	–	–	В 4/4 –	
4	22/III	I	"	94	0,097	0,34	0,29	0,32	3,0	0,II	0,I3	8,7	–	–	В 4/4 –	
5	I5/IV	I	заб	96	0,I2	0,36	0,33	0,43	3,0	0,I2	0,I4	8,0	–	–	В 4/4 –	
6	5/V	I	"	99	0,20	0,45	0,44	0,56	3,0	0,I5	0,I7	7,3	–	–	В 4/4 –	
7	I8/V	I	св	I03	0,40	I,05	0,38	0,49	6,0	0,I8	0,20	8,0	–	–	В 7/7 –	
8	I8/V	I	"	I07	0,6I	I,26	0,48	0,62	6,0	0,2I	0,24	8,7	–	–	В 7/7 –	
9	20/V	I	"	III	I,I7	I,55	0,76	0,98	6,0	0,26	0,28	8,7	–	–	В 7/7 –	
I0	9/VI	I	"	II4	I,44	I,67	0,86	I,02	6,0	0,28	0,30	8,7	–	–	В 7/7 –	
II	I0/VI	I	"	II7	2,I5	I,93	I,II	I,39	6,0	0,32	0,36	9,3	–	–	В 7/7 –	
I2	II/VI	I	"	I2I	3,I4	2,I7	I,45	I,8I	6,0	0,36	0,40	9,3	–	–	В 7/7 –	
I3	26/VI	I	"	I24	3,99	2,43	I,64	I,94	6,0	0,40	0,44	II	–	–	В 7/7 –	
I4	27/VI	I	"	I25	4,4I	2,56	I,72	2,03	6,0	0,43	0,45	II	–	–	В 7/7 –	
I5	8/VII	I	"	II7	I,98	I,96	I,0I	I,I9	6,0	0,33	0,35	8,7	–	–	В 7/7 –	
I6	I6/VII	I	"	I20	2,68	2,I9	I,22	I,56	6,0	0,36	0,40	8,7	–	–	В 7/7 –	
I7	I8/VII	I	"	I24	4,09	2,40	I,70	2,06	6,0	0,40	0,44	9,3	–	–	В 7/7 –	
I8	28/VII	I	"	II8	2,25	2,I5	I,05	I,34	6,0	0,36	0,39	9,3	–	–	В 7/7 –	
I9	5/VIII	I	"	I2I	3,I5	2,I5	I,47	I,83	6,0	0,36	0,37	9,3	–	–	В 7/7 –	
20	8/VIII	I	"	I25	4,42	2,49	I,78	2,I3	6,0	0,42	0,45	9,3	–	–	В 7/7 –	
2I	9/VIII	I	"	I22	3,49	2,23	I,57	I,90	6,0	0,37	0,40	9,3	–	–	В 7/7 –	
22	I2/VIII	I	"	II9	2,49	2,06	I,2I	I,63	6,0	0,34	0,38	9,3	–	–	В 7/7 –	
23	I5/VIII	I	"	II6	I,94	I,86	I,04	I,47	6,0	0,3I	0,33	I0	–	–	В 7/7 –	
24	3I/VIII	I	"	I2I	3,I6	2,I3	I,48	2,06	6,0	0,36	0,38	9,3	–	–	В 7/7 –	
25	I8/IX	I	"	II2	I,24	I,59	0,78	I,05	6,0	0,26	0,30	8,7	–	–	В 7/7 –	
26	2I/IX	I	"	I09	0,80	I,45	0,55	0,86	6,0	0,24	0,26	8,0	–	–	В 7/7 –	
27	24/IX	I	"	I06	0,57	I,30	0,44	0,68	6,0	0,22	0,25	7,3	–	–	В 7/7 –	
28	5/X	I	"	I04	0,4I	I,I3	0,36	0,49	6,0	0,I9	0,24	6,7	–	–	В 7/7 –	
29	I8/X	I	заб	I0I	0,3I	I,03	0,30	0,44	6,0	0,I7	0,20	7,3	–	–	В 7/7 –	
30	I8/X	I	"	I0I	0,30	I,03	0,29	0,42	6,0	0,I7	0,20	7,3	–	–	В 7/7 –	
3I	I9/XI	I	"	98	0,I9	0,49	0,39	0,45	3,0	0,I6	0,I8	6,7	–	–	В 4/4 –	
32	I6/XII	I	"	98	0,I8	0,45	0,40	0,49	3,0	0,I5	0,I7	7,3	–	–	В 4/4 –	
33	30/XII	I	"	97	0,I5	0,43	0,35	0,43	3,0	0,I4	0,I6	7,3	–	–	В 4/4 –	

Расходы № I–6,29–33 при измерении забереги окалывались.

Расходы № I–6,3I–33 русло в гидростворе сужено деревянной перемычкой.

6I. р.АЛААРЧА – в 0,8 км выше устья р.АДЫГИНЕ

I	29/I	I	заб	33	I,24	2,I9	0,57	0,95	9,5	0,23	0,46	–	–	–	В 4/4 –	
2	I6/II	I	"	33	I,22	2,II	0,58	0,92	8,8	0,24	0,44	–	–	–	В 4/4 –	
3	28/II	I	"	33	I,08	2,0I	0,54	0,98	8,8	0,23	0,40	–	–	–	В 4/4 –	
4	I5/III	I	св	33	I,I2	2,09	0,54	0,93	I0,0	0,2I	0,45	–	–	–	В 4/4 –	
5	3I/III	I	"	32	I,05	2,03	0,52	0,87	9,8	0,2I	0,46	–	–	–	В 4/4 –	
6	29/IV	I	"	37	I,70	2,58	0,66	0,84	II,0	0,23	0,66	–	–	–	В 4/4 –	
7	I3/V	I	"	45	2,64	2,69	0,98	I,49	II,5	0,23	0,4I	–	–	–	В 5/5 –	
8	I8/V	I	"	5I	4,37	3,3I	I,32	I,76	II,8	0,28	0,53	–	–	–	В 5/5 –	
9	I9/V	I	"	64	7,88	5,0I	I,57	2,68	I5,0	0,33	0,74	–	–	–	В 5/5 –	
I0	20/V	I	"	7I	I0,7	5,80	I,85	3,36	I5,0	0,39	0,85	–	–	–	В 5/5 –	

Тип. УГСМ УзССР, з. 114, т. 1000—69 г.

№ расхода воды взвешенных наносов	Дата измерения	№ створа	Состояние реки на уч-ке гидростворa	Уровень воды (см) над нулем графика. Основной водпост	Расход воды (м³/сек)	Площадь водного сечения (м²)	Скорость течения (м/сек) средняя	Скорость течения (м/сек) наибольшая	Ширина реки (м)	Глубина (м) средняя	Глубина (м) наибольшая	Уклон водной поверхности ‰	Расход взвешенных наносов (кг/сек)	Средняя мутность (г/м³)	Способ измерения расхода воды и взвешенных наносов	Примечание
1	2	3	4	5	6	7	8	9	10	11	12	13	14	15	16	17
II	23/У	I	св	6I	6,I4	4,43	I,39	2,25	I5,0	0,30	0,70	-	-	-	В 5/5 -	
I2	28/У	I	"	48	3,92	3,I5	I,24	I,76	I2,6	0,25	0,6I	-	-	-	В 4/4 -	
I3	30/У	I	"	47	2,89	2,89	I,00	I,42	I4,0	0,2I	0,64	-	-	-	В 4/4 -	
I4	3/УI	I	"	57	5,73	3,88	I,48	2,24	II,0	0,35	0,67	-	-	-	В 4/4 -	
I5	II/УI	I	"	68	9,42	5,36	I,76	2,43	I5,0	0,36	0,70	-	-	-	В 4/4 -	
I6	I5/УI	I	"	59	6,I5	4,03	I,53	2,27	II,0	0,37	0,68	-	-	-	В 4/4 -	
I7	20/УI	I	"	55	5,53	3,83	I,44	2,20	II,0	0,35	0,67	-	-	-	В 4/4 -	
I8	23/УI	I	"	67	8,59	5,23	I,64	2,20	I5,0	0,35	0,73	-	-	-	В 4/4 -	
I9	26/УI	I	"	74	I3,5	6,23	2,I7	3,I7	I5,0	0,42	0,83	-	-	-	В 6/6 -	
20	27/УI	I	"	75	I5,7	7,08	2,22	3,32	I6,0	0,44	0,99	-	-	-	В 5/5 -	
2I	I4/УII	I	"	66	8,44	4,89	I,75	2,54	I2,4	0,39	0,88	-	-	-	В 4/4 -	
22	I8/УII	I	"	30	I8,6	7,87	2,36	3,20	II,0	0,72	I,45	-	-	-	В 5/5 -	
23	I8/УII	I	"	32	I8,8	7,95	2,36	3,58	II,5	0,69	I,32	-	-	-	В 6/6 -	
24	I9/УII	I	"	30	I5,5	6,76	2,29	2,93	II,0	0,6I	0,98	-	-	-	В 5/5 -	
25	I9/УII	I	"	3I	I9,I	7,26	2,62	3,4I	II,0	0,67	I,I2	-	-	-	В 5/5 -	
26	20/УII	I	"	3I	I4,9	6,3I	2,36	3,I7	II,0	0,57	I,00	-	-	-	В 5/5 -	
27	20/УII	I	"	3I	I5,4	6,78	2,27	2,79	II,0	0,62	I,I2	-	-	-	В 5/5 -	
28	2I/УII	I	"	30	I2,6	5,58	2,26	2,68	II,0	0,5I	0,90	-	-	-	В 5/5 -	
29	2I/УII	I	"	30	I2,0	5,4I	2,22	3,09	II,0	0,49	0,94	-	-	-	В 5/5 -	
30	22/УII	I	"	30	I4,0	6,08	2,3I	2,93	II,0	0,52	I,0I	-	-	-	В 5/5 -	
3I	22/УII	I	"	30	I3,9	6,II	2,24	3,I7	II,0	0,56	I,04	-	-	-	В 5/5 -	
32	23/УII	I	"	30	II,6	5,79	2,00	2,38	II,0	0,53	0,90	-	-	-	В 5/5 -	
33	23/УII	I	"	30	II,8	5,45	2,I6	2,93	II,0	0,50	0,89	-	-	-	В 5/5 -	
34	24/УII	I	"	29	II,7	5,06	2,3I	3,I4	II,0	0,46	0,72	-	-	-	В 5/5 -	
35	24/УII	I	"	29	II,8	4,96	2,58	2,93	II,0	0,45	0,82	-	-	-	В 5/5 -	
36	25/УII	I	"	28	9,53	4,99	I,9I	2,72	II,0	0,45	0,80	-	-	-	В 5/5 -	
37	25/УII	I	"	29	II,0	4,86	2,27	3,I4	II,0	0,44	0,74	-	-	-	В 5/5 -	
38	26/УII	I	"	29	7,72	4,72	I,64	2,27	II,0	0,43	0,70	-	-	-	В 5/5 -	
39	27/УII	I	"	28	9,59	4,74	2,02	3,25	II,0	0,43	0,8I	-	-	-	В 5/5 -	
40	27/УII	I	"	28	I2,4	5,I3	2,42	3,46	II,0	0,47	0,85	-	-	-	В 5/5 -	
4I	28/УII	I	"	29	II,9	4,93	2,50	3,30	II,0	0,45	0,80	-	-	-	В 5/5 -	
42	29/УII	I	"	29	II,3	5,07	2,23	2,76	II,0	0,46	0,92	-	-	-	В 5/5 -	
43	29/УII	I	"	28	II,5	4,95	2,33	3,24	II,0	0,45	0,95	-	-	-	В 5/5 -	
44	30/УII	I	"	28	II,5	5,33	2,I6	3,24	II,0	0,30	0,92	-	-	-	В 5/5 -	
45	3I/УII	I	"	-	9,08	4,78	I,69	2,54	II,0	0,43	0,80	-	-	-	В 5/5 -	
46	3I/УII	I	"	29	II,9	5,04	2,37	2,92	II,0	0,46	0,80	-	-	-	В 5/5 -	
47	2/УIII	I	"	-	I4,I	5,4I	2,6I	3,02	II,0	0,49	0,8I	-	-	-	В 5/5 -	
48	2/УIII	I	"	-	I7,5	6,68	2,62	3,I7	II,0	0,6I	I,07	-	-	-	В 5/5 -	
49	3/УIII	I	"	-	I3,8	6,70	2,06	2,63	II,0	0,6I	I,07	-	-	-	В 5/5 -	
50	4/УIII	I	"	-	I2,9	6,75	I,9I	2,73	II,0	0,62	I,00	-	-	-	В 5/5 -	
5I	6/УIII	I	"	-	I2,7	5,57	2,28	3,22	II,0	0,5I	I,07	-	-	-	В 5/5 -	
52	9/УIII	I	"	-	I4,5	6,74	2,I5	2,63	I2,0	0,56	0,93	-	-	-	В 5/5 -	
53	I5/УIII	I	"	-	II,5	5,I2	2,25	3,27	II,5	0,45	0,7I	-	-	-	В 5/5 -	
54	I8/УIII	I	"	-	II,4	5,58	2,04	2,44	II,5	0,49	0,78	-	-	-	В 5/5 -	
55	23/УIII	I	"	-	II,7	5,80	2,02	3,28	II,5	0,50	0,92	-	-	-	В 5/5 -	
56	25/УIII	I	"	-	I4,6	6,44	2,27	3,I3	I2,0	0,54	0,87	-	-	-	В 5/5 -	
57	29/УIII	I	"	-	I4,5	6,3I	2,30	3,I2	I2,0	0,44	0,90	-	-	-	В 5/5 -	
58	4/IX	I	"	-	9,54	5,79	I,65	2,87	II,5	0,5I	0,93	-	-	-	В 5/5 -	
59	I3/IX	I	"	-	I2,8	5,26	2,43	3,07	I2,0	0,44	0,80	-	-	-	В 5/5 -	
60	I5/X	I	"	22	I,69	I,9I	0,88	I,23	I0,6	0,I8	0,38	-	-	-	В 4/4 -	
6I	30/X	I	"	20	I,26	I,65	0,76	I,08	I0,5	0,I6	0,37	-	-	-	В 4/4 -	
62	I4/XI	I	заб	20	I,26	I,66	0,76	I,08	I0,5	0,I6	0,36	-	-	-	В 4/4 -	
63	I8/XII	I	"	I9	I,I3	I,58	0,72	I,03	I0,5	0,I5	0,35	-	-	-	В 4/4 -	
64	29/XII	I	"	I9	I,I0	I,5I	0,73	I,08	I0,5	0,I4	0,35	-	-	-	В 4/4 -	
62. р.АЛААРЧА - устье р.КАШКАСУ																
I	5/I	I	заб	99	I,75	I,82	0,96	I,50	7,8	0,23	0,27	35	-	-	В II/II -	
2	30/I	I	"	98	I,6I	I,9I	0,84	I,58	7,6	0,25	0,3I	32	-	-	В II/II -	
3	I0/II	I	"	98	I,65	I,75	0,94	I,3I	7,5	0,23	0,25	32	-	-	В II/II -	
4	20/II	I	"	97	I,68	I,90	0,88	I,57	7,8	0,24	0,30	32	-	-	В II/II -	
5	28/II	I	"	96	I,49	I,8I	0,82	I,28	7,8	0,23	0,29	32	-	-	В II/II -	
6	I9/III	I	"	96	I,43	I,70	0,84	I,I4	7,7	0,22	0,30	32	-	-	В I2/I2 -	
7	26/III	I	св	99	I,64	I,82	0,90	I,5I	7,9	0,23	0,29	3I	-	-	В II/II -	
8/I	22/IУ	I	"	I05	2,48	2,I4	I,I5	I,52	8,I	0,26	0,36	30	0,22	88	В II/II Б II/II;С	
9	6/У	I	"	I05	2,32	2,20	I,05	I,65	8,I	0,27	0,34	3I	-	-	В II/II -	
I0/2	I8/У	I	"	II7	4,30	3,08	I,40	I,78	8,4	0,37	0,45	28	0,25	58	В I2/I2 Б I2/I2	
II	I8/У	I	"	I26	6,4I	3,6I	I,78	2,26	9,0	0,40	0,53	28	-	-	В I2/I2 -	
I2/3	I8/У	I	"	I32	9,46	4,32	2,I9	2,84	I0,7	0,40	0,64	29	-	-	В I5/I5 -	
I3	20/У	I	"	I34	I0,6	4,98	2,I3	2,60	I0,6	0,47	0,69	27	0,50	47	В I5/I5 Б I5/I5;С	
I4	6/УI	I	"	II8	4,25	2,97	I,44	I,86	8,4	0,35	0,46	28	-	-	В I2/I2 -	
I5	II/УI	I	"	I44	I6,I	6,0I	2,68	3,62	II,0	0,55	0,78	26	-	-	В I5/I5 -	
I6/4	26/УI	I	"	I38	I4,4	5,85	2,46	3,35	I0,8	0,54	0,79	23	2,0	I40	В I5/I5 Б I4/I4	
I7/5	29/УI	I	"	I40	I5,6	6,25	2,50	3,40	I0,8	0,58	0,85	26	I,3	83	В I5/I5 Б I4/I4	
I8	3/УII	I	"	I43	I5,0	5,39	2,78	3,20	I0,9	0,49	0,82	25	-	-	В I5/I5 -	

№ расхода воды взвешенных наносов	Дата измерения	№ створа	Состояние реки на уч-ке гидроствора	Уровень воды (см) над нулем графика. Основной водпост	Расход воды (м³/сек)	Площадь водного сечения (м²)	Скорость течения (м/сек) средняя	Скорость течения (м/сек) наибольшая	Ширина реки (м)	Глубина (м) средняя	Глубина (м) наибольшая	Уклон водной поверхности	Расход взвешенных наносов (кг/сек)	Средняя мутность (г/м³)	Способ измерения расхода воды и взвешенных наносов		Примечание
1	2	3	4	5	6	7	8	9	10	11	12	13	14	15	16		17
19	3/VII	I	св	I4I	I5,2	6,36	2,39	3,56	I0,8	0,59	0,90	24	–	–	В I5/I5	–	
20/6	I8/VII	I	"	I64	I8,6	7,07	2,63	3,55	II,0	0,64	0,85	I8	I7	9I0	В I5/I5	Б I3/I3	
2I	20/VII	I	"	I63	I5,7	6,96	2,26	2,99	II,0	0,63	0,85	I9	–	–	В I5/I5	–	
22	2I/VII	I	"	I63	I4,7	6,57	2,24	3,25	II,I	0,59	0,83	I8	–	–	В I5/I5	–	
23	22/VII	I	"	I59	I5,7	6,45	2,43	3,35	II,0	0,59	0,86	20	–	–	В I5/I5	–	
24	23/VII	I	"	I63	I4,9	6,44	2,3I	2,99	II,0	0,59	0,85	I9	–	–	В I5/I5	–	
25/7	27/VII	I	"	I58	I2,2	5,79	2,II	2,65	I0,6	0,54	0,75	23	4,I	340	Б I5/I5	Б I3/I3	
26	3I/VII	I	"	I56	I3,2	5,83	2,26	3,I6	II,0	0,53	0,80	20	–	–	В I5/I5	–	
27	2/VIII	I	"	I66	23,6	7,73	3,05	3,89	II,2	0,69	I,0I	20	–	–	В I5/I5	–	
28	8/VIII	I	"	I66	2I,8	7,86	2,77	3,76	II,2	0,70	0,92	2I	–	–	В I5/I5	–	
29	I3/VIII	I	"	I53	I3,4	6,44	2,08	2,84	II,2	0,58	0,80	25	–	–	В I5/I5	–	
30/8	I3/VIII	I	"	I52	I4,6	6,44	2,27	2,9I	II,2	0,58	0,78	25	0,83	57	В I5/I5	Б I5/I5;С	
31/9	I9/VIII	I	"	I48	I2,0	6,32	I,90	2,67	II,0	0,57	0,86	25	0,I4	I2	В I5/I5	Б I5/I5;С	
32/I0	24/VIII	I	"	I53	I5,5	6,86	2,26	3,I6	II,2	0,6I	0,87	22	I,2	77	В I5/I5	Б I5/I5;С	
33	28/VIII	I	"	I57	I8,2	7,66	2,38	3,I6	II,2	0,68	0,93	22	–	–	В I5/I5	–	
34	29/VIII	I	"	I60	I8,6	7,62	2,44	3,I6	II,2	0,68	0,94	I9	–	–	В I5/I5	–	
35/II	I5/IX	I	"	I48	9,77	5,43	I,80	2,46	I0,5	0,52	0,77	I9	I,7	I70	В I5/I5	Б I5/I5;С	
36/I2	I8/IX	I	"	I4I	8,00	4,46	I,79	2,26	I0,5	0,42	0,60	28	0,II	I4	В I5/I5	Б I5/I5;С	
37	23/IX	I	"	I34	6,02	3,94	I,53	2,I3	I0,5	0,38	0,60	25	–	–	В I4/I4	–	
38	29/IX	I	"	I3I	3,6I	3,50	I,09	I,78	I0,5	0,33	0,56	25	–	–	В I3/I3	–	
39	29/IX	I	"	I3I	3,95	3,62	I,09	I,69	I0,5	0,34	0,56	25	–	–	В I3/I3	–	
40	I/X	I	"	I30	3,87	3,49	I,II	I,79	I0,5	0,33	0,55	25	–	–	В I3/I3	–	
4I	7/X	I	"	I27	3,2I	3,I8	I,0I	I,65	I0,5	0,30	0,50	26	–	–	В I2/I2	–	
42	I3/X	I	"	I25	3,36	2,94	I,I4	I,6I	I0,5	0,28	0,47	25	–	–	В I2/I2	–	
43	30/X	I	"	I2I	2,30	2,36	0,97	I,28	I0,5	0,22	0,40	26	–	–	В I2/I2	–	
44	28/XI	I	"	II4	I,80	I,76	I,02	I,4I	9,5	0,I9	0,36	30	–	–	В I3/I3	–	
45	II/XII	I	"	II3	I,77	I,76	I,0I	I,48	9,4	0,I9	0,37	30	–	–	В 9/9	–	
46	22/XII	I	заб	I39	I,48	I,60	0,92	I,30	5,4	0,30	0,39	3I	–	–	В 8/8	–	

Расходы № I–6,46 при измерении забереги окалывались.

Расход № 46 измерен при подпоре от ледовых явлений.

63. р.АДЫГИНЕ – устье.

I	29/I	I	заб	I25	0,I5	0,38	0,40	0,48	3,5	0,II	0,I3	–	–	–	В 3/3	–	
2	I6/II	I	"	I25	0,I5	0,38	0,40	0,5I	3,5	0,II	0,I4	–	–	–	В 3/3	–	
3	28/II	I	"	I25	0,I6	0,38	0,42	0,48	3,5	0,II	0,I5	–	–	–	В 3/3	–	
4	I5/III	I	"	I25	0,I6	0,39	0,4I	0,48	4,5	0,09	0,I2	–	–	–	В 3/3	–	
5	I9/IV	I	св	I26	0,20	0,47	0,43	0,52	4,8	0,I0	0,I4	–	–	–	В 4/4	–	
6	29/IV	I	"	I26	0,2I	0,48	0,44	0,56	4,8	0,I0	0,I4	–	–	–	В 4/4	–	
7	I2/V	I	"	I26	0,I9	0,46	0,4I	0,5I	4,8	0,I0	0,I4	–	–	–	В 4/4	–	
8	I6/V	I	"	I35	0,52	0,75	0,69	0,79	4,8	0,I6	0,I9	–	–	–	В 5/5	–	
9	I8/V	I	"	I34	0,40	0,75	0,53	0,83	4,8	0,I6	0,25	–	–	–	В 4/4	–	
I0	I9/V	I	"	I42	I,I4	I,29	0,88	I,I0	4,8	0,27	0,33	–	–	–	В 5/5	–	
II	2I/V	I	"	I36	0,68	0,99	0,69	0,96	4,8	0,2I	0,27	–	–	–	В 4/4	–	
I2	2/VI	I	"	I39	0,93	I,I5	0,8I	I,02	4,8	0,24	0,29	–	–	–	В 4/4	–	
I3	I0/VI	I	"	I49	I,98	I,54	I,29	I,65	4,8	0,32	0,37	–	–	–	В 5/5	–	
I4	I5/VI	I	"	I42	0,96	I,II	0,86	I,08	4,8	0,23	0,28	–	–	–	В 5/5	–	
I5	2I/VI	I	"	I50	2,25	I,63	I,38	I,76	4,8	0,34	0,40	–	–	–	В 5/5	–	
I6	23/VI	I	"	I46	I,22	I,3I	0,93	I,38	4,8	0,27	0,32	–	–	–	В 5/5	–	
I7	25/VI	I	"	I53	2,5I	I,69	I,48	I,92	4,8	0,35	0,4I	–	–	–	В 5/5	–	
I8	26/VI	I	"	I55	2,78	I,75	I,59	I,92	4,8	0,36	0,45	–	–	–	В 5/5	–	
I9	30/VI	I	"	I55	3,09	I,84	I,69	2,I9	4,8	0,38	0,46	–	–	–	В 5/5	–	
20	2/VII	I	"	I57	3,48	2,I0	I,66	2,28	4,8	0,44	0,52	–	–	–	В 5/5	–	
2I	I4/VII	I	"	I47	I,5I	I,50	I,0I	I,2I	4,8	0,3I	0,39	–	–	–	В 5/5	–	
22	I8/VII	I	"	I56	2,93	I,93	I,52	I,76	4,8	0,40	0,49	–	–	–	В 5/5	–	
23	22/VII	I	"	I57	3,64	2,I0	I,73	2,I9	4,8	0,44	0,5I	–	–	–	В 5/5	–	
24	30/VII	I	"	I49	2,06	I,63	I,26	I,65	4,8	0,34	0,43	–	–	–	В 5/5	–	
25	4/VIII	I	"	I55	3,II	I,89	I,65	2,26	4,8	0,39	0,43	–	–	–	В 5/5	–	
26	I2/VIII	I	"	I5I	2,5I	I,69	I,48	I,87	4,8	0,35	0,4I	–	–	–	В 5/5	–	
27	I5/VIII	I	"	I50	I,92	I,5I	I,27	I,74	4,8	0,3I	0,37	–	–	–	В 5/5	–	
28	I8/VIII	I	"	I46	I,39	I,4I	0,99	I,52	4,8	0,29	0,38	–	–	–	В 5/5	–	
29	6/IX	I	"	I48	I,43	I,45	0,99	I,2I	4,8	0,30	0,37	–	–	–	В 5/5	–	
30	I2/IX	I	"	I45	I,I8	I,29	0,92	I,43	4,8	0,27	0,34	–	–	–	В 5/5	–	
3I	I7/IX	I	"	I43	0,95	I,I0	0,86	I,I6	4,8	0,23	0,28	–	–	–	В 5/5	–	
32	2I/IX	I	"	I4I	0,88	I,II	0,79	I,00	4,8	0,23	0,29	–	–	–	В 4/4	–	
33	26/IX	I	"	I38	0,77	I,07	0,72	0,94	4,8	0,22	0,27	–	–	–	В 4/4	–	
34	I4/X	I	"	I33	0,33	0,64	0,52	0,94	4,8	0,I3	0,I9	–	–	–	В 4/4	–	
35	3I/X	I	"	I29	0,20	0,50	0,40	0,83	4,8	0,I0	0,I5	–	–	–	В 4/4	–	
36	9/XI	I	"	I29	0,20	0,50	0,40	0,78	4,8	0,I0	0,I5	–	–	–	В 4/4	–	
37	I8/XII	I	заб	I28	0,I8	0,48	0,38	0,78	4,8	0,I0	0,I4	–	–	–	В 4/4	–	
38	29/XII	I	ддст	I28	0,I7	0,47	0,36	0,78	4,8	0,I0	0,I4	–	–	–	В 4/4	–	

Расходы № I–4,37,38 при измерении забереги окалывались.

№ расхода воды взвешенных наносов	Дата измерения	№ створа	Состояние реки на уч-ке гидростворa	Уровень воды (см) над нулем графика. Основной водпост	Расход воды (м³/сек)	Площадь водного сечения (м²)	Скорость течения (м/сек) средняя	Скорость течения (м/сек) наибольшая	Ширина реки (м)	Глубина (м) средняя	Глубина (м) наибольшая	Уклон водной поверхности ‰	Расход взвешенных наносов (кг/сек)	Средняя мутность (г/м³)	Способ измерения расхода воды и взвешенных наносов	Примечание
1	2	3	4	5	6	7	8	9	10	11	12	13	14	15	16	17
64. р.ДЖЕЛАМЫШ – кпх им.ЧАПАЕВА																
I	8/I	I	заб	6	I,39	I,67	0,83	I,49	5,9	0,28	0,42	23	–	–	В 6/6	–
2	I4/I	I	"	-22	I,32	I,43	0,92	I,3I	5,9	0,24	0,38	34	–	–	В 6/6	–
3	I3/II	I	"	-24	I,09	I,3I	0,83	I,02	5,9	0,22	0,33	34	–	–	В 5/5	–
4	20/II	I	св	-22	I,27	I,37	0,93	I,73	5,9	0,23	0,37	34	–	–	В 6/6	–
5	28/II	I	заб	-23	0,93	I,22	0,76	I,2I	5,9	0,2I	0,33	34	–	–	В 5/5	–
6	8/III	I	"	-2I	I,I6	I,35	0,87	I,08	5,9	0,23	0,34	34	–	–	В 5/5	–
7	I5/III	I	"	-2I	I,36	I,60	0,85	I,I9	5,9	0,27	0,35	33	–	–	В 5/5	–
8	28/III	I	св	-25	0,95	I,I2	0,85	I,02	5,9	0,I9	0,29	35	–	–	В 5/5	–
9	5/IУ	I	"	-4	2,53	I,87	I,35	2,44	6,3	0,30	0,46	28	–	–	В 6/6	–
I0	9/IУ	I	"	-I5	I,29	I,26	I,02	I,28	6,I	0,2I	0,36	3I	–	–	В 6/6	–
II	I5/IУ	I	"	-9	2,00	I,64	I,22	I,70	6,3	0,26	0,40	29	–	–	В 6/6	–
I2	I9/IУ	I	"	-I3	I,4I	I,35	I,04	I,30	6,2	0,22	0,42	3I	–	–	В 6/6	–
I3	2I/IУ	I	"	7	4,37	2,43	I,80	2,26	6,3	0,39	0,53	27	–	–	В 6/6	–
I4	26/IУ	I	"	-8	2,I6	I,67	I,29	I,70	6,3	0,26	0,4I	30	–	–	В 6/6	–
I5	I0/У	I	"	-II	I,46	I,44	I,0I	I,28	6,4	0,22	0,39	29	–	–	В 6/6	–
I6	I7/У	I	"	I0	4,8I	2,I4	2,25	2,37	6,4	0,33	0,52	25	–	–	В 6/6	–
I7	20/У	I	"	24	7,00	3,26	2,I5	3,0I	6,4	0,5I	0,62	26	–	–	В 6/6	–
I8	2I/У	I	"	3	3,04	2,06	I,48	2,09	6,4	0,32	0,45	27	–	–	В 6/6	–
I9	24/У	I	"	-2	2,53	I,94	I,30	I,80	6,4	0,30	0,45	27	–	–	В 6/6	–
20	26/У	I	"	-4	2,74	2,I4	I,28	I,9I	6,4	0,33	0,45	29	–	–	В 6/6	–
2I	3I/У	I	"	0	2,94	2,I9	I,34	I,77	6,4	0,34	0,48	28	–	–	В 6/6	–
22	7/УI	I	"	-6	2,48	2,05	I,2I	I,68	6,4	0,32	0,46	30	–	–	В 6/6	–
23	II/УI	I	"	I8	5,90	3,I5	I,87	2,47	6,4	0,49	0,60	27	–	–	В 6/6	–
24	I4/УI	I	"	2	3,40	2,27	I,50	2,I6	6,4	0,35	0,55	27	–	–	В 6/6	–
25	25/УI	I	"	8	4,34	2,74	I,58	2,2I	6,4	0,43	0,58	27	–	–	В 6/6	–
26	3/УII	I	"	22	7,48	3,56	2,I0	2,95	6,4	0,56	0,70	27	–	–	В 6/6	–
27	I9/УII	I	"	I2	5,66	3,02	I,87	2,46	6,4	0,47	0,6I	27	–	–	В 6/6	–
28	22/УII	I	"	26	8,3I	3,57	2,33	3,06	6,4	0,56	0,92	28	–	–	В 6/6	–
29	26/УII	I	"	0	4,53	2,88	I,57	2,I6	6,4	0,45	0,68	33	–	–	В 6/6	–
30	26/УII	I	"	I0	6,23	3,05	2,04	2,80	6,4	0,48	0,70	34	–	–	В 6/6	–
3I	29/УII	I	"	-3	3,9I	2,2I	I,77	2,48	6,4	0,35	0,55	34	–	–	В 5/5	–
32	7/УIII	I	"	24	9,27	3,7I	2,50	3,54	6,4	0,58	0,96	28	–	–	В 6/6	–
33	7/УIII	I	"	38	I0,6	4,I3	2,57	3,68	6,4	0,65	0,96	28	–	–	В 6/6	–
34	9/УIII	I	"	I0	5,88	2,94	2,00	2,43	6,4	0,46	0,7I	32	–	–	В 6/6	–
35	20/УIII	I	"	I	4,02	2,43	I,65	2,I8	6,7	0,36	0,62	34	–	–	В 6/6	–
36	30/УIII	I	"	I	3,85	2,65	I,45	2,54	6,7	0,40	0,69	34	–	–	В 6/6	–
37	I0/IX	I	"	-5	3,26	2,I7	I,50	I,92	6,7	0,32	0,60	35	–	–	В 6/6	–
38	I3/IX	I	"	-6	2,95	2,27	I,30	I,77	6,7	0,34	0,57	35	–	–	В 6/6	–
39	27/IX	I	"	-II	2,2I	I,82	I,2I	I,7I	6,5	0,28	0,58	34	–	–	В 5/5	–
40	22/X	I	"	-I4	2,I3	I,79	I,I9	2,I0	6,0	0,30	0,53	35	–	–	В 5/5	–
4I	25/X	I	"	-I5	I,90	I,8I	I,05	I,66	6,0	0,30	0,50	35	–	–	В 5/5	–
42	I0/XI	I	"	I	I,93	I,68	I,I5	I,60	5,5	0,3I	0,48	26	–	–	В 5/5	–
43	22/XI	I	заб	5	2,23	I,75	I,27	I,63	6,5	0,27	0,43	25	–	–	В 5/5	–
44	20/XII	I	"	-2	I,74	I,83	0,95	I,35	6,2	0,30	0,48	28	–	–	В 5/5	–
45	26/XII	I	"	-6	I,65	I,50	I,I0	I,54	5,5	0,27	0,40	29	–	–	В 5/5	–
46	3I/XII	I	"	-I0	I,47	I,33	I,II	I,6I	5,5	0,24	0,37	30	–	–	В 5/5	–

Расходы № I-3,5-7,43-46 при измерении забереги окалывались.

Расход № I измерен при подпоре от ледовых явлений.

65а,б. р.СУГАНДЫ – с.СУГАНДЫ

I	I0/I	I	лдст	I42	0,29	0,63	0,46	I,00	2,I	0,30	0,45	–	–	–	В 3/3	–
2	I9/I	I	заб	II7	0,27	0,65	0,42	0,59	2,2	0,30	0,46	–	–	–	В 3/3	–
3	29/I	I	"	II7	0,26	0,63	0,4I	0,52	2,2	0,29	0,47	–	–	–	В 3/3	–
4	3/II	I	"	II7	0,26	0,62	0,42	0,54	2,2	0,28	0,47	–	–	–	В 3/3	–
5	I4/II	I	"	I20	0,24	0,59	0,4I	0,66	2,2	0,27	0,4I	–	–	–	В 4/4	–
6	28/II	I	лдст	II8	0,23	0,60	0,38	0,49	2,0	0,30	0,42	–	–	–	В 3/3	–
7	I0/III	I	"	II7	0,34	0,84	0,40	0,6I	2,5	0,34	0,50	–	–	–	В 4/4	–
8	2I/III	I	св	I2I	0,57	0,80	0,7I	0,90	2,5	0,32	0,50	–	–	–	В 4/4	–
9	22/III	I	"	I88	8,03	5,I0	I,57	2,05	4,0	I,28	I,84	–	–	–	В 6/6	–
I0	22/III	I	"	I84	8,92	5,I9	I,72	2,23	4,0	I,30	I,80	–	–	–	В 7/7	–
II	23/III	I	"	I53	3,I4	2,05	I,53	I,99	3,5	0,59	0,7I	–	–	–	В 6/6	–
I2	24/III	I	"	I37	I,86	I,49	I,25	I,63	3,5	0,43	0,55	–	–	–	В 6/6	–
I3	24/III	I	"	I3I	I,35	I,27	I,06	I,37	3,5	0,36	0,47	–	–	–	В 6/6	–
I4	3I/III	I	"	I23	0,73	0,70	I,04	I,42	3,5	0,20	0,3I	–	–	–	В 6/6	–
I5	I0/IУ	I	"	I24	0,8I	0,79	I,03	I,29	3,5	0,23	0,35	–	–	–	В 6/6	–
I6	I8/IУ	I	"	I27	I,04	0,94	I,II	I,47	3,5	0,27	0,4I	–	–	–	В 6/6	–
I7	30/IУ	в.2,0км	"	I26	0,65	0,90	0,72	I,04	3,5	0,26	0,40	8,2	–	–	В 6/6	–
I8	I0/У	I	"	I23	0,73	0,90	0,8I	I,II	3,5	0,26	0,40	–	–	–	В 6/6	–
I9	28/У	I	"	II8	0,47	0,65	0,72	0,99	3,5	0,I9	0,30	–	–	–	В 6/6	–
20	28/У	в.2,0км	"	I22	0,46	0,76	0,6I	0,82	3,5	0,22	0,34	8,2	–	–	В 6/6	–

Тип. УГСМ УзССР, в. 114, т. 1000--69 г.

№ расхода воды взвешенных наносов	Дата измерения	№ створа	Состояние реки на уч-ке гидростворов	Уровень воды (см) над нулем графика. Основной водпост	Расход воды (м³/сек)	Площадь водного сечения (м²)	Скорость течения (м/сек) средняя	Скорость течения (м/сек) наибольшая	Ширина реки (м)	Глубина (м) средняя	Глубина (м) наибольшая	Уклон водной поверхности ‰	Расход взвешенных наносов (кг/сек)	Средняя мутность (г/м³)	Способ измерения расхода воды и взвешенных наносов	Примечание
1	2	3	4	5	6	7	8	9	10	11	12	13	14	15	16	17
21	I0/VI	в.2,0км	св	II9	0,3I	0,58	0,53	0,7I	3,5	0,I7	0,32	7,6	–	–	В 5/5 –	
22	I7/VI	в.2,0км	"	II5	0,22	0,70	0,3I	0,73	3,6	0,I9	0,32	7,7	–	–	В 5/5 –	
23	30/VI	в.2,0км	"	II2	0,I5	0,46	0,33	0,4I	3,5	0,I3	0,24	7,I	–	–	В 4/4 –	
24	I0/VII	в.2,0км	"	II4	0,I8	0,52	0,35	0,50	3,5	0,I5	0,27	7,0	–	–	В 4/4 –	
25	20/VII	в.2,0км	"	II4	0,I8	0,55	0,33	0,49	3,5	0,I6	0,27	7,2	–	–	В 4/4 –	
26	30/VII	в.2,0км	"	II2	0,I4	0,38	0,37	0,58	3,0	0,I3	0,25	7,2	–	–	В 4/4 –	
27	8/VIII	в.2,0км	"	II0	0,I2	0,39	0,3I	0,45	3,5	0,II	0,24	7,2	–	–	В 4/4 –	
28	3I/VIII	в.2,0км	"	I07	0,077	0,38	0,20	0,37	3,0	0,I3	0,22	7,2	–	–	В 4/4 –	
29	I0/IX	в.2,0км	"	I06	0,070	0,32	0,22	0,32	3,0	0,II	0,22	6,8	–	–	В 3/3 –	
30	I6/IX	в.2,0км	"	I06	0,070	0,32	0,22	0,32	3,0	0,II	0,22	7,0	–	–	В 3/3 –	
3I	30/IX	в.2,0км	"	I09	0,I0	0,33	0,30	0,45	3,0	0,II	0,I9	7,I	–	–	В 4/4 –	
32	20/X	в.2,0км	"	I08	0,88	0,34	0,26	0,37	3,0	0,II	0,20	7,0	–	–	В 4/4 –	
33	29/XI	в.2,0км	"	I09	0,09I	0,36	0,25	0,46	3,0	0,I2	0,24	7,I	–	–	В 4/4 –	
34	I0/XII	в.2,0км	"	I09	0,093	0,38	0,24	0,34	3,0	0,I3	0,25	6,9	–	–	В 5/5 –	
35	3I/XII	в.2,0км	"	I08	0,I0	0,34	0,29	0,42	3,0	0,II	0,25	6,9	–	–	В 4/4 –	

Расходы № I,6,7 лед нависший.

Расход № I измерен при подпоре от ледовых явлений.

66. р.АКСУ – с.ЧОНАРЫК

I	6/I	I	заб	68	I,80	3,68	0,49	0,93	I2,8	0,29	0,59	9,3	–	–	В 8/8 –	
2	24/I	I	"	68	I,74	3,66	0,48	0,85	I2,8	0,29	0,59	I0	–	–	В 8/8 –	
3	I/II	I	"	68	I,99	3,56	0,56	I,02	I2,8	0,28	0,58	9,7	–	–	В I2/I2 –	
4	5/II	I	"	68	2,05	3,56	0,58	I,I0	I2,8	0,28	0,59	9,3	–	–	В I2/I2 –	
5	7/II	I	"	68	2,00	3,55	0,56	I,I2	I2,8	0,28	0,58	9,3	–	–	В I2/I2 –	
6	I9/II	I	св	68	I,90	3,45	0,55	I,06	I2,8	0,27	0,56	9,3	–	–	В I2/I2 –	
7	28/II	I	"	68	I,99	3,48	0,57	I,06	I2,8	0,27	0,56	9,3	–	–	В I2/I2 –	
8	I0/III	I	"	68	I,9I	3,40	0,56	I,02	I2,8	0,27	0,56	9,0	–	–	В I2/I2 –	
9	I5/III	I	"	69	2,03	3,52	0,58	I,I5	I2,8	0,28	0,58	9,0	–	–	В I2/I2 –	
I0	I8/III	I	"	68	I,95	3,47	0,56	I,05	I2,8	0,27	0,57	9,0	–	–	В I2/I2 –	
II	I9/III	I	"	68	I,9I	3,5I	0,54	I,0I	I2,8	0,27	0,57	9,0	–	–	В I2/I2 –	
I2	3I/III	I	"	68	2,00	3,6I	0,55	I,03	I2,8	0,28	0,58	9,0	–	–	В I2/I2 –	
I3	I0/IV	I	"	70	2,03	3,66	0,55	0,93	I2,8	0,29	0,60	9,0	–	–	В I2/I2 –	
I4	I9/IV	I	"	72	2,30	3,86	0,60	0,97	I2,8	0,30	0,60	9,3	–	–	В I2/I2 –	
I5	29/IV	I	"	75	2,97	4,47	0,66	I,08	I2,8	0,35	0,65	9,7	–	–	В 8/8 –	
I6	I3/V	I	"	70	2,42	3,85	0,63	I,03	I2,8	0,30	0,6I	9,3	–	–	В I2/I2 –	
I7/I	I8/V	I	"	84	5,62	5,75	0,98	I,3I	I2,8	0,45	0,73	I0	I,I	200	В 8/8 Б 8/8	
I8	I9/V	I	"	92	9,35	7,0I	I,33	I,6I	I2,8	0,55	0,83	9,3	–	–	В 8/8 –	
I9	20/V	I	"	93	9,78	7,02	I,39	I,73	I2,8	0,55	0,86	I0	–	–	В 8/8 –	
20	2I/V	I	"	96	II,3	7,56	I,49	I,73	I2,8	0,59	0,93	9,7	–	–	В 8/8 –	
2I	22/V	I	"	98	I3,4	7,9I	I,69	I,89	I2,8	0,62	I,0I	9,7	–	–	В 8/8 –	
22	25/V	I	"	90	7,92	6,30	I,26	I,7I	I2,8	0,49	0,80	II	–	–	В 8/8 –	
23	26/V	I	"	89	7,75	6,28	I,23	I,6I	I2,8	0,49	0,8I	I0	–	–	В 8/8 –	
24/2	3I/V	I	"	85	6,6I	5,67	I,I7	I,62	I2,8	0,44	0,78	I0	0,I6	24	В 8/8 Б 8/8;С	
25	2/VI	I	"	96	II,0	7,28	I,5I	I,75	I2,8	0,57	0,89	I0	–	–	В 8/8 –	
26	7/VI	I	"	85	6,49	5,75	I,I3	I,50	I2,8	0,45	0,78	II	–	–	В 8/8 –	
27	I0/VI	I	"	93	I0,0	7,0I	I,43	I,77	I2,8	0,55	0,89	II	–	–	В 8/8 –	
28	II/VI	I	"	I00	I3,9	8,32	I,67	2,I0	I2,8	0,65	I,00	I0	–	–	В 8/8 –	
29	II/VI	I	"	II4	2I,2	I0,5	2,02	2,53	I2,8	0,82	I,I4	8,7	–	–	В 8/8 –	
30/3	I7/VI	I	"	9I	7,74	6,98	I,II	I,52	I2,8	0,55	0,82	I0	0,I5	I9	В 8/8 Б 8/8;С	
3I	22/VI	I	"	I06	I4,2	8,8I	I,6I	I,9I	I2,8	0,69	I,02	I0	–	–	В 8/8 –	
32/4	25/VI	I	"	I08	I8,4	9,43	I,95	2,45	I2,8	0,74	I,04	I0	2,6	I40	В 8/8 Б 8/8;С	
33	26/VI	I	"	II3	I9,I	9,89	I,93	2,43	I2,8	0,77	I,09	8,7	–	–	В 8/8 –	
34	27/VI	I	"	II8	22,2	I0,8	2,06	2,52	I2,8	0,84	I,I8	8,0	–	–	В 8/8 –	
35/5	30/VI	I	"	I09	I7,4	9,27	I,88	2,30	I2,8	0,72	I,07	I0	I,9	II0	В 8/8 Б 8/8;С	
36	I0/VII	I	"	98	I3,0	8,47	I,53	I,95	I2,8	0,66	I,02	I0	–	–	В 8/8 –	
37/6	I6/VII	I	"	99	I3,4	8,44	I,59	2,04	I2,8	0,66	I,0I	II	0,66	49	В 8/8 Б 8/8;С	
38	I8/VII	I	"	II7	24,4	I0,8	2,26	2,58	I2,8	0,84	I,24	9,3	–	–	В 8/8 –	
39/7	22/VII	I	"	I02	I4,3	8,85	I,62	2,90	I2,8	0,69	I,05	I0	0,66	46	В 8/I2 Б 8/8;С	
40	27/VII	I	"	97	II,3	7,87	I,44	I,70	I2,8	0,6I	0,95	I0	–	–	В 8/8 –	
4I/8	3I/VII	I	"	96	II,6	7,78	I,49	2,55	I2,8	0,6I	0,93	I0	0,58	50	В 8/II Б 8/8;С	
42	4/VIII	I	"	II4	2I,I	9,83	2,I5	3,70	I2,8	0,77	I,I2	9,7	–	–	В 8/8 –	
43	5/VIII	I	"	I09	I4,9	9,25	I,6I	2,82	I2,8	0,72	I,06	9,7	–	–	В 8/I2 –	
44	I4/VIII	I	"	98	II,0	8,44	I,30	I,64	I2,8	0,66	0,98	II	–	–	В 8/8 –	
45/9	I8/VIII	I	"	94	9,42	7,92	I,I9	I,53	I2,8	0,62	0,95	II	0,25	27	В 8/8 Б 8/8;С	
46/I0	25/VIII	I	"	96	I0,3	8,24	I,25	I,58	I2,8	0,64	0,95	II	0,II	II	В 8/8 Б 8/8;С	
47/II	30/VIII	I	"	94	9,66	8,0I	I,2I	I,62	I2,8	0,63	0,95	II	0,26	27	В 8/8 Б 8/8;С	
48	9/IX	I	"	88	8,03	7,35	I,09	I,40	I2,8	0,57	0,87	II	–	–	В 8/8 –	
49/I2	20/IX	I	"	8I	5,39	6,30	0,86	I,28	I2,8	0,49	0,75	II	0,I3	24	В 8/8 Б 8/8;С	
50	29/IX	I	"	77	4,8I	5,72	0,84	I,25	I2,8	0,45	0,73	II	–	–	В 8/8 –	
5I	30/IX	I	"	77	4,66	5,63	0,83	I,23	I2,8	0,44	0,73	II	–	–	В 8/8 –	
52	I3/X	I	"	74	4,0I	5,24	0,77	I,26	I2,8	0,4I	0,70	I0	–	–	В I4/I4 –	
53	23/X	I	"	72	3,37	4,84	0,70	I,07	I2,8	0,38	0,66	9,7	–	–	В I4/I4 –	
54	30/X	I	"	7I	3,42	4,98	0,69	I,II	I2,8	0,39	0,67	9,3	–	–	В I4/I4 –	

Тип. УГСМ УзССР, з. 114, т. 1000--69 г.

№ расхода воды взвешенных наносов	Дата измерения	№ створа	Состояние реки на уч-ке гидроствора	Уровень воды (см) над нулем графика. Основной водпост	Расход воды ($м^3$/сек)	Площадь водного сечения ($м^2$)	Скорость течения (м/сек) средняя	Скорость течения (м/сек) наибольшая	Ширина реки (м)	Глубина (м) средняя	Глубина (м) наибольшая	Уклон водной поверхности ‰	Расход взвешенных наносов (кг/сек)	Средняя мутность ($г/м^3$)	Способ измерения расхода воды и взвешенных наносов	Примечание
1	2	3	4	5	6	7	8	9	10	11	12	13	14	15	16	17
55	I8/XI	I	св	70	2,97	4,64	0,64	I,I0	I2,8	0,36	0,62	9,3	–	–	В I4/I4 –	
56	29/XI	I	"	68	2,46	4,35	0,57	0,93	I2,8	0,34	0,63	9,3	–	–	В I4/I4 –	
57	I0/XII	I	"	67	2,26	4,27	0,53	0,93	I2,8	0,33	0,63	9,3	–	–	В I4/I4 –	
58	20/XII	I	заб	66	2,I0	4,II	0,5I	0,88	I2,8	0,32	0,6I	9,3	–	–	В I4/I4 –	
59	3I/XII	I	"	67	2,54	4,37	0,58	0,95	I2,8	0,34	0,63	9,7	–	–	В 8/8 –	

Расходы № I-5,58,59 при измерении забереги окалывались.

67. р.СУХУЛУК – с.БЕЛОГОРКА

I	I2/I	I	заб	30	I,53	2,96	0,52	0,76	8,2	0,36	0,47	II	–	–	В I2/I2 –	
2/I	23/I	I	"	27	I,44	3,I5	0,46	0,95	8,2	0,38	0,50	I6	0,009	6,2	В I2/I2 Б 6/6;С	
3	3I/I	I	"	28	I,59	3,20	0,50	I,00	8,2	0,39	0,48	I8	–	–	В I2/I2 –	
4	I3/II	I	"	28	I,26	2,56	0,49	I,03	8,2	0,3I	0,40	I7	–	–	В I2/I2 –	
5/2	27/II	I	"	27	I,40	2,64	0,53	0,80	8,2	0,32	0,45	I8	0,0I8	I3	В I2/I2 Б 6/6;С	
6/3	8/III	I	"	28	I,35	2,69	0,50	I,20	8,2	0,33	0,44	I8	0,0II	8,I	В I2/I2 Б 6/6;С	
7/4	30/III	I	св	27	I,27	2,52	0,50	0,84	8,2	0,3I	0,4I	I8	0,044	350	В I2/I2 Б 6/6;С	
8/5	9/IV	I	"	29	I,42	2,57	0,55	0,92	8,2	0,3I	0,4I	I8	0,0I7	I2	В I2/I2 Б 6/6;С	
9/6	I9/IV	I	"	29	I,53	2,67	0,57	0,95	8,2	0,33	0,44	I8	0,008	5,2	В I2/I2 Б 6/6;С	
I0	24/IV	I	"	3I	I,73	2,72	0,64	0,96	8,2	0,33	0,44	I8	–	–	В I2/I2 –	
II	26/IV	I	"	36	2,4I	3,I7	0,76	I,I9	8,2	0,39	0,50	I8	–	–	В I2/I2 –	
I2	26/IV	I	"	37	2,58	3,24	0,80	I,28	8,2	0,40	0,50	I7	–	–	В I2/I2 –	
I3/7	29/IV	I	"	33	I,94	2,80	0,69	0,98	8,2	0,34	0,46	I8	0,025	I3	В I2/I2 Б 6/6;С	
I4	4/V	I	"	35	2,43	3,0I	0,8I	I,20	8,2	0,37	0,47	I7	–	–	В I2/I2 –	
I5	5/V	I	"	37	2,6I	3,03	0,86	I,43	8,2	0,37	0,50	I7	–	–	В I2/I2 –	
I6/8	8/V	I	"	34	2,08	2,68	0,78	I,27	8,2	0,33	0,44	I8	0,008	3,8	В I2/I2 Б 6/6;С	
I7	I0/V	I	"	33	I,98	2,62	0,76	I,I2	8,2	0,32	0,44	I8	–	–	В I2/I2 –	
I8/9	II/V	I	"	33	2,I3	2,6I	0,82	I,34	8,2	0,32	0,46	I8	0,008	3,8	В I2/I2 Б 6/6;С	
I9/I0	I3/V	I	"	38	2,59	3,II	0,83	I,30	8,2	0,38	0,50	I8	0,0II	4,2	В I2/I2 Б 6/6;С	
20/II	I7/V	I	"	46	4,39	4,I3	I,06	I,50	8,2	0,50	0,63	I7	2,4	550	В I2/I2 Б 6/6	
2I	I8/V	I	"	47	4,57	4,27	I,07	I,60	8,2	0,52	0,65	I6	–	–	В I2/I2 –	
22	I9/V	I	"	55	7,58	5,6I	I,35	I,93	8,2	0,68	0,89	I5	–	–	В 7/7 –	
23/I2	I9/V	I	"	57	7,67	6,55	I,38	2,I3	8,2	0,67	0,84	I5	0,62	8I	В I2/I2 Б 6/6;С	
24	20/V	I	"	67	I2,9	6,67	I,93	2,52	8,2	0,8I	I,00	I4	–	–	В I2/I2 –	
25	23/V	I	"	62	9,76	5,65	I,73	2,25	8,2	0,69	0,86	I5	–	–	В I2/I2 –	
26	24/V	I	"	56	7,52	4,95	I,52	2,05	8,2	0,60	0,75	I6	–	–	В I2/I2 –	
27/I3	27/V	I	"	50	5,46	4,53	I,2I	I,88	8,2	0,55	0,63	I6	0,0I0	I,8	В I2/I2 Б 6/6;С	
28/I4	3I/V	I	"	54	6,37	4,89	I,30	I,77	8,2	0,60	0,70	I6	0,070	II	В I2/I2 Б 6/6;С	
29	I/VI	I	"	60	9,75	5,76	I,69	2,20	8,2	0,70	0,88	I4	–	–	В I2/I2 –	
30/I5	5/VI	I	"	50	5,3I	4,69	I,I3	I,86	8,2	0,57	0,68	I7	0,024	4,5	В I2/I2 Б 6/6;С	
3I/I6	9/VI	I	"	56	6,80	5,I9	I,3I	I,96	8,2	0,63	0,79	I6	0,06I	9,0	В I2/I2 Б 6/6;С	
32	I0/VI	I	"	59	8,I4	5,55	I,47	2,I3	8,2	0,68	0,8I	I5	–	–	В I2/I2 –	
33/I7	I0/VI	I	"	72	I5,0	7,36	2,04	2,78	8,2	0,90	I,0I	I3	3,3	220	В I2/I2 Б 6/6;С	
34	I3/VI	I	"	60	9,89	6,09	I,62	2,2I	8,2	0,74	0,89	I9	–	–	В I2/I2 –	
35	I9/VI	I	"	50	5,82	4,93	I,I8	I,79	8,2	0,60	0,70	I7	–	–	В I2/I2 –	
36	2I/VI	I	"	60	9,34	5,92	I,58	2,20	8,2	0,72	0,86	I5	–	–	В I2/I2 –	
37	22/VI	I	"	72	I4,3	7,II	2,0I	2,33	8,2	0,87	I,I0	I5	–	–	В I2/I2 –	
38/I8	26/VI	I	"	82	20,3	9,27	2,I9	3,02	8,8	I,05	I,25	I3	0,45	22	В I2/I2 Б 6/6;С	
39/I9	4/VII	I	"	74	I3,6	7,32	I,86	2,4I	8,8	0,83	0,98	I4	0,42	3I	В I2/I2 Б 6/6;С	
40	5/VII	I	"	70	II,8	6,84	I,73	2,5I	8,8	0,78	0,92	I6	–	–	В I2/I2 –	
4I/20	I7/VII	I	"	75	I5,I	7,47	2,0I	2,68	8,8	0,85	I,I0	I5	0,32	2I	В I2/I2 Б 6/6;С	
42	I8/VII	I	"	9I	25,I	9,9I	2,53	3,I2	8,8	I,I3	I,35	I2	–	–	В I2/I2 –	
43	2I/VII	I	"	83	I5,9	7,72	2,06	2,76	8,8	0,88	I,I2	I7	–	–	В I2/I2 –	
44	23/VII	I	"	I04	27,5	9,74	2,82	3,27	8,8	I,II	I,38	I4	–	–	В I2/I2 –	
45	24/VII	I	"	84	I4,7	7,I3	2,06	2,48	8,8	0,8I	I,00	I3	–	–	В I2/I2 –	
46/2I	26/VII	I	"	86	I3,3	7,06	I,88	2,52	8,8	0,80	I,02	I6	I,8	I40	В I2/I2 Б 6/6	
47	27/VII	I	"	88	I4,7	7,73	I,90	2,35	8,8	0,88	I,I3	I6	–	–	В I2/I2 –	
48/22	2/VIII	I	"	93	I8,4	8,4I	2,I9	2,60	8,8	0,96	I,20	I4	24	I300	В I2/I2 Б 5/5	
49	3/VIII	I	"	I08	26,8	9,50	2,82	3,I9	8,8	I,08	I,35	I4	–	–	В 7/7 –	
50	6/VIII	I	"	94	I6,I	6,99	2,30	3,02	8,8	0,79	0,90	I6	–	–	В I2/I2 –	
5I	8/VIII	I	"	II2	22,3	9,07	2,46	3,07	8,8	I,03	I,22	I8	–	–	В I2/I2 –	
52	9/VIII	I	"	I05	I8,2	8,37	2,I7	2,58	8,8	0,95	I,I6	I7	–	–	В I2/I2 –	
53	I4/VIII	I	"	9I	I2,6	6,90	I,83	2,94	8,8	0,78	I,08	I6	–	–	В I2/I7 –	
54	I7/VIII	I	"	89	II,0	6,43	I,7I	2,54	8,8	0,73	I,0I	I8	–	–	В I2/I2 –	
55	20/VIII	I	"	93	I3,0	7,70	I,69	2,84	8,8	0,86	I,I2	I6	–	–	В I2/I7 –	
56/23	3I/VIII	I	"	I00	I5,4	7,79	2,00	3,04	8,8	0,89	I,I8	I6	I,5	97	В I2/I8 Б 6/6;С	
57/24	6/IX	I	"	90	II,4	6,58	I,73	2,72	8,8	0,75	I,03	I8	0,26	23	В I2/I8 Б 6/6;С	
58	I2/IX	I	"	87	9,2I	5,87	I,57	I,88	8,8	0,67	0,92	I8	–	–	В I3/I3 –	
59	20/IX	I	"	78	6,03	5,06	I,I9	I,7I	8,8	0,58	0,92	I8	–	–	В I2/I2 –	
60/25	29/IX	I	"	72	4,29	4,29	I,00	I,46	8,8	0,49	0,84	I9	0,060	I4	В I2/I2 Б 6/6;С	
6I	I0/X	I	"	68	3,I3	3,80	0,82	I,36	8,2	0,46	0,77	20	–	–	В I2/I2 –	
62/26	22/X	I	"	65	2,62	3,62	0,72	I,37	8,2	0,44	0,75	20	0,039	I5	В I2/I2 Б 6/6;С	
63	I0/XI	I	"	64	2,23	3,45	0,65	I,25	8,2	0,42	0,74	20	–	–	В I2/I2 –	
64/27	20/XI	I	заб	64	2,2I	3,45	0,64	I,24	8,2	0,42	0,73	2I	0,035	I6	В I2/I2 Б 6/6;С	

№ расхода воды взвешенных наносов	Дата измерения	№ створа	Состояние реки на уч-ке гидроствора	Уровень воды (см) над нулем графика. Основной водпост	Расход воды (м³/сек)	Площадь водного сечения (м²)	Скорость течения (м/сек) средняя	Скорость течения (м/сек) наибольшая	Ширина реки (м)	Глубина (м) средняя	Глубина (м) наибольшая	Уклон водной поверхности ‰	Расход взвешенных наносов (кг/сек)	Средняя мутность (г/м³)	Способ измерения расхода воды и взвешенных наносов	Примечание
1	2	3	4	5	6	7	8	9	10	11	12	13	14	15	16	17
65	29/XI	I	заб	63	2,07	3,25	0,64	I,3I	8,2	0,40	0,70	20	-	-	В I2/I2 -	
66	I0/XII	I	св	63	I,89	3,I5	0,60	I,26	8,2	0,38	0,70	2I	-	-	В I2/I2 -	
67/28	22/XII	I	заб	63	2,I3	3,20	0,67	I,24	8,2	0,39	0,70	2I	0,099	46	В I2/I2 Б 6/6;С	
68	30/XII	I	"	63	I,96	3,I6	0,62	I,29	8,2	0,39	0,70	22	-	-	В I2/I2 -	
Расходы № I-6,64,67,68 при измерении забереги окалывались.																
68. р.КАРАБАЛТЫ - с.СОСНОВКА																
I	4/I	I	св	69	I,62	4,9I	0,33	0,78	8,5	0,58	I,I6	I,2	-	-	В 9/9 -	
2	9/I	I	заб	9I	I,69	6,94	0,24	0,46	9,0	0,77	I,40	0,6	-	-	В 8/8 -	
3	I3/I	I	"	73	I,97	5,22	0,38	0,86	8,5	0,6I	I,23	I,2	-	-	В 9/9 -	
4	20/I	I	"	70	I,72	4,96	0,35	0,78	8,5	0,58	I,20	I,2	-	-	В 8/8 -	
5	3I/I	I	"	69	I,57	4,9I	0,32	0,7I	8,5	0,58	I,I8	I,2	-	-	В 8/8 -	
6	I0/II	I	св	66	I,37	4,90	0,28	0,52	7,2	0,68	I,29	I,2	-	-	В 8/8 -	
7	26/III	I	"	69	I,64	5,I2	0,32	0,60	7,2	0,7I	I,30	I,2	-	-	В 8/8 -	
8	8/IV	I	"	72	I,98	5,33	0,37	0,78	8,5	0,63	I,32	I,5	-	-	В 9/9 -	
9	I8/IV	I	"	75	2,33	5,59	0,42	0,86	8,6	0,65	I,33	I,5	-	-	В I0/I0 -	
I0	22/IV	I	"	78	2,97	5,86	0,5I	0,98	9,2	0,64	I,35	I,5	-	-	В II/II -	
II	27/IV	I	"	8I	3,44	5,98	0,58	I,04	9,3	0,64	I,35	I,2	-	-	В I0/I0 -	
I2	5/V	I	"	86	4,72	6,24	0,76	I,56	9,4	0,66	I,36	I,5	-	-	В I4/I4 -	
I3	I2/V	I	"	78	2,86	5,I5	0,56	I,I4	9,3	0,55	I,I5	I,2	-	-	В II/II -	
I4	I8/V	I	"	95	7,26	8,08	0,90	I,88	9,8	0,82	I,50	I,5	-	-	В I3/I3 -	
I5	I9/V	I	"	I09	I2,0	9,45	I,27	2,34	9,8	0,96	I,64	I,2	-	-	В I3/I3 -	
I6	2I/V	I	"	I2I	I6,8	I0,5	I,60	2,56	9,8	I,07	I,78	I,5	-	-	В I2/I2 -	
I7	22/V	I	"	I26	I9,7	II,I	I,77	3,08	9,8	I,I3	I,70	I,8	-	-	В I2/I2 -	
I8	22/V	I	"	I20	I6,5	I0,4	I,59	2,83	9,8	I,06	I,66	I,5	-	-	В I2/I2 -	
I9	23/V	I	"	I32	22,7	II,7	I,94	3,I7	9,8	I,I9	I,78	2,I	-	-	В I2/I2 -	
20	26/V	I	"	I04	9,48	9,05	I,05	2,24	9,8	0,92	I,64	0,9	-	-	В II/I3 -	
2I	29/V	I	"	97	7,36	7,43	0,99	I,8I	9,8	0,76	I,38	I,2	-	-	В II/II -	
22	II/VI	I	"	I33	22,4	II,0	2,04	3,2I	9,8	I,I2	I,72	I,5	-	-	В I2/I2 -	
23	II/VI	I	"	I40	26,3	II,8	2,23	3,42	9,8	I,20	I,80	I,8	-	-	В I2/I2 -	
24	22/VI	I	"	I24	I7,2	9,93	I,73	2,9I	9,8	I,0I	I,60	2,I	-	-	В I2/I2 -	
25	26/VI	I	"	I36	23,0	II,2	2,05	3,26	9,8	I,I4	I,74	3,0	-	-	В I2/I2 -	
26	27/VI	I	"	I45	28,8	I2,0	2,40	3,59	9,8	I,22	I,90	2,4	-	-	В I2/I2 -	
27	30/VI	I	"	I30	20,I	I0,7	I,88	3,59	9,8	I,09	I,75	3,3	-	-	В I2/2I -	
28	6/VII	I	"	II5	I3,4	9,2I	I,45	2,29	9,8	0,94	I,60	I,8	-	-	В I2/I2 -	
29	7/VII	I	"	I09	I0,9	8,59	I,27	2,I6	9,8	0,88	I,53	I,5	-	-	В I2/I2 -	
30	I3/VII	I	"	I04	9,25	8,08	I,I4	2,07	9,8	0,82	I,45	I,5	-	-	В II/II -	
3I	I8/VII	I	"	I36	23,I	II,0	2,I0	3,59	9,8	I,I2	I,75	2,7	-	-	В I2/22 -	
32	25/VII	I	"	III	II,5	8,76	I,3I	2,69	9,8	0,89	I,50	I,2	-	-	В I2/I9 -	
33	3I/VII	I	"	I06	I0,I	8,42	I,20	2,39	9,8	0,86	I,45	I,5	-	-	В II/I7 -	
34	8/VIII	I	"	I29	I9,6	I0,4	I,88	3,59	9,8	I,06	I,68	3,0	-	-	В I2/2I -	
35	II/VIII	I	"	II2	I2,6	8,6I	I,46	2,9I	9,8	0,88	I,45	I,2	-	-	В II/I8 -	
36	I9/VIII	I	"	I00	8,26	7,29	I,I3	2,20	9,8	0,74	I,32	I,2	-	-	В II/I7 -	
37	27/VIII	I	"	I03	9,2I	7,63	I,2I	2,24	9,8	0,78	I,35	I,2	-	-	В II/I7 -	
38	7/IX	I	"	94	6,59	6,87	0,96	I,94	9,6	0,72	I,25	I,4	-	-	В II/I7 -	
39	I5/IX	I	"	89	5,26	6,36	0,83	I,72	9,5	0,67	I,I8	I,5	-	-	В II/I7 -	
40	24/IX	I	"	83	3,84	5,52	0,70	I,38	9,3	0,59	I,07	I,2	-	-	В 9/I4 -	
4I	9/X	I	"	8I	3,36	5,37	0,63	I,37	9,2	0,58	I,05	I,2	-	-	В 9/I4 -	
42	2I/X	I	"	80	3,20	5,30	0,60	I,34	9,2	0,58	I,05	I,2	-	-	В 9/I4 -	
43	3I/X	I	"	78	2,69	5,09	0,53	I,28	9,2	0,55	I,02	I,2	-	-	В 9/I4 -	
44	6/XI	I	"	78	2,7I	5,II	0,53	I,08	9,2	0,56	I,00	I,2	-	-	В 8/I2 -	
45	I5/XI	I	"	76	2,4I	4,93	0,49	I,03	9,I	0,54	0,99	I,2	-	-	В 8/I2 -	
46	28/XI	I	"	74	2,I2	4,75	0,45	0,97	9,I	0,52	0,98	I,2	-	-	В 7/I0 -	
47	9/XII	I	"	73	2,05	4,66	0,44	0,94	9,I	0,5I	0,97	I,2	-	-	В 8/I2 -	
48	22/XII	I	заб	7I	I,82	4,50	0,40	0,89	9,0	0,50	0,93	I,2	-	-	В 7/II -	
49	29/XII	I	"	7I	I,74	4,43	0,39	0,86	9,0	0,49	0,94	I,2	-	-	В 7/II -	
Расходы № 2-5,48,49 при измерении забереги окалмвались.																
Расход № 2 измерен при подпоре от ледовых явлений.																
69. р.ЧОН-КАИНДЫ - ущелье ЧОН-КАИНДЫ																
I	2/I	I	св	88	0,63	I,4I	0,45	0,70	6,7	0,2I	0,38	38	-	-	В 9/9 -	
2	6/I	I	заб	89	0,70	I,4I	0,50	I,II	5,7	0,25	0,40	38	-	-	В 9/9 -	
3	8/I	I	"	I04	0,65	2,00	0,32	0,69	5,5	0,36	0,50	26	-	-	В 8/8 -	
4	20/I	I	"	87	0,6I	I,36	0,45	0,69	6,7	0,20	0,37	38	-	-	В 9/9 -	
5	30/I	I	"	87	0,59	I,35	0,44	0,60	6,7	0,20	0,37	38	-	-	В 9/9 -	
6	20/II	I	"	86	0,54	I,30	0,42	0,65	6,7	0,I9	0,35	38	-	-	В 9/9 -	
7	27/II	I	св	86	0,54	I,3I	0,4I	0,59	6,7	0,20	0,35	38	-	-	В 9/9 -	
8	9/III	I	"	86	0,59	I,34	0,44	0,62	6,7	0,20	0,35	38	-	-	В 9/9 -	
9	I0/III	I	"	86	0,54	I,30	0,42	0,62	6,7	0,I9	0,35	38	-	-	В 9/9 -	
I0	I9/III	I	"	86	0,53	I,30	0,4I	0,58	6,7	0,I9	0,35	38	-	-	В 9/9 -	

Тип. УГСМ УзССР, з. 114, т. 1000—69 г.

№ расхода воды взвешенных наносов	Дата измерения	№ створа	Состояние реки на уч-ке гидроствора	Уровень воды (см) над нулем графика. Основной водпост	Расход воды ($м^3$/сек)	Площадь водного сечения ($м^2$)	Скорость течения (м/сек) средняя	Скорость течения (м/сек) наибольшая	Ширина реки (м)	Глубина (м) средняя	Глубина (м) наибольшая	Уклон водной поверхности ‰	Расход взвешенных наносов (кг/сек)	Средняя мутность ($г/м^3$)	Способ измерения расхода воды и взвешенных наносов	Примечание
1	2	3	4	5	6	7	8	9	10	11	12	13	14	15	16	17
II	30/III	I	св	86	0,54	I,28	0,42	0,60	6,7	0,I9	0,35	38	-	-	В 9/9 -	
I2	6/IУ	I	"	88	0,58	I,37	0,42	0,64	6,7	0,20	0,37	38	-	-	В 9/9 -	
I3	I9/IУ	I	"	88	0,7I	I,4I	0,50	0,73	6,7	0,2I	0,37	38	-	-	В 9/9 -	
I4	27/IУ	I	"	95	I,30	I,85	0,70	I,04	6,7	0,28	0,46	38	-	-	В 7/7 -	
I5	30/IУ	I	"	93	I,07	I,73	0,62	0,95	6,7	0,26	0,43	38	-	-	В 7/7 -	
I6	5/У	I	"	I00	I,82	2,36	0,77	I,0I	8,5	0,28	0,5I	38	-	-	В 8/8 -	
I7	2I/У	I	"	I09	3,74	3,I7	I,I8	I,76	8,5	0,37	0,6I	39	-	-	В I0/I0 -	
I8	23/У	I	"	III	4,66	3,44	I,35	I,8I	8,5	0,40	0,68	38	-	-	В I0/I0 -	
I9	3I/У	I	"	I06	2,99	2,77	I,08	I,96	8,5	0,33	0,55	39	-	-	В 9/I0 -	
20	3/УI	I	"	I06	3,0I	2,9I	I,03	I,45	8,5	0,34	0,55	38	-	-	В 9/9 -	
2I	II/УI	I	"	II9	7,65	4,54	I,69	2,90	8,5	0,53	0,80	38	-	-	В 9/I2 -	
22	24/УI	I	"	II2	4,70	3,84	I,22	2,08	8,5	0,45	0,76	38	-	-	В 9/II -	
23	29/УI	I	"	II8	6,50	4,3I	I,5I	2,95	8,5	0,5I	0,7I	38	-	-	В 9/I3 -	
24	I0/УII	I	"	I09	4,3I	3,22	I,34	I,87	8,5	0,38	0,57	38	-	-	В 9/9 -	
25	I3/УII	I	"	II0	4,64	3,32	I,40	2,I5	8,5	0,39	0,58	38	-	-	В 9/I0 -	
26	I8/УII	I	"	I2I	8,46	4,8I	I,76	3,39	8,5	0,57	0,90	38	-	-	В 9/I3 -	
27	20/УII	I	"	II5	6,4I	4,29	I,49	3,I4	8,5	0,50	0,75	38	-	-	В 9/I3 -	
28	30/УII	I	"	II4	5,95	4,27	I,39	2,66	8,5	0,50	0,75	38	-	-	В 9/I3 -	
29	3/УIII	I	"	I24	I0,3	5,30	I,94	3,69	8,5	0,62	0,97	38	-	-	В 9/I4 -	
30	I0/УIII	I	"	II5	5,77	3,8I	I,52	2,7I	8,5	0,45	0,70	38	-	-	В 9/I3 -	
3I	20/УIII	I	"	II2	4,67	3,70	I,26	2,05	8,5	0,44	0,80	38	-	-	В 9/I2 -	
32	3I/УIII	I	"	II4	5,77	3,69	I,56	2,56	8,5	0,43	0,76	38	-	-	В 9/I2 -	
33	9/IX	I	"	I02	3,2I	2,9I	I,I0	I,53	8,5	0,34	0,60	37	-	-	В 9/9 -	
34	I6/IX	I	"	I00	2,68	2,72	0,99	I,45	8,4	0,32	0,55	37	-	-	В I6/I6 -	
35	25/IX	I	"	94	I,68	2,I5	0,78	I,I7	8,2	0,26	0,50	38	-	-	В I6/I6 -	
36	I2/X	I	"	9I	I,23	I,79	0,69	0,88	8,2	0,22	0,47	39	-	-	В I5/I5 -	
37	20/X	I	"	89	I,00	I,73	0,58	0,75	6,2	0,28	0,45	38	-	-	В I3/I3 -	
38	3I/X	I	"	88	0,9I	I,65	0,55	0,73	6,2	0,27	0,46	38	-	-	В I3/I3 -	
39	9/XI	I	"	88	0,85	I,60	0,53	0,72	6,2	0,26	0,42	38	-	-	В I3/I3 -	
40	I8/XI	I	"	87	0,78	I,53	0,5I	0,69	6,2	0,25	0,40	38	-	-	В I3/I3 -	
4I	27/XI	I	заб	86	0,87	I,54	0,56	0,79	6,2	0,25	0,40	38	-	-	В I3/I3 -	
42	9/XII	I	св	85	0,75	I,47	0,5I	0,75	6,2	0,24	0,40	38	-	-	В I3/I3 -	
43	I9/XII	I	заб	90	0,82	I,69	0,49	0,79	6,2	0,27	0,45	38	-	-	В I3/I3 -	
44	25/XII	I	"	84	0,74	I,40	0,53	0,83	6,2	0,23	0,40	38	-	-	В I3/I3 -	

Расходы № 2-6,4I,43,44 при измерении забереги окалывались.

Расходы № 2,3,43 измерены при подпоре от ледовых явлений.

70. рукав ДЖАРДЫ-КАИНДЫ - с.ОРТОАРЫК

I	28/I	I	заб	25	0,026	0,I2	0,22	0,3I	I,5	0,08	0,II	-	-	-	В 3/3 -	
2	29/I	I	"	52	0,7I	I,2I	0,59	0,84	4,3	0,28	0,38	-	-	-	В I0/I0 -	
3	9/II	I	"	38	0,I8	0,45	0,40	0,57	3,3	0,I4	0,20	-	-	-	В 6/6 -	
4	I5/II	I	св	44	0,30	0,78	0,38	0,60	3,8	0,2I	0,29	-	-	-	В 9/9 -	
5	28/II	I	"	25	0,026	0,I4	0,I9	0,33	I,5	0,09	0,I3	-	-	-	В 5/5 -	
6	I0/III	I	"	25	0,023	0,I3	0,I8	0,40	I,5	0,09	0,I2	-	-	-	В 4/4 -	
7	20/III	I	"	25	0,024	0,I3	0,I8	0,37	I,5	0,09	0,I2	-	-	-	В 4/4 -	
8	3I/III	I	"	29	0,060	0,I8	0,33	0,58	I,5	0,I2	0,I4	-	-	-	В 5/5 -	
9	8/IУ	I	"	26	0,032	0,I3	0,25	0,52	I,5	0,09	0,I2	-	-	-	В 4/4 -	
I0	26/IУ	I	"	25	0,026	0,I2	0,22	0,46	I,5	0,08	0,I2	-	-	-	В 4/4 -	
II	30/IУ	I	"	24	0,0I8	0,08	0,22	0,32	0,8	0,I0	0,I4	-	-	-	В 4/4 -	
I2	I8/У	I	"	76	2,93	2,22	I,32	2,07	5,8	0,38	0,68	-	-	-	В I2/I2 -	
I3	I9/У	I	"	69	2,07	I,93	I,07	I,84	5,3	0,36	0,50	-	-	-	В II/II -	
I4	20/У	I	"	65	I,35	I,35	I,00	I,57	4,8	0,28	0,50	-	-	-	В I0/I0 -	
I5	2I/У	I	"	8I	3,49	2,59	I,35	2,43	6,3	0,4I	0,66	-	-	-	В I3/I3 -	
I6	3/УI	I	"	26	0,028	0,I2	0,22	0,35	0,8	0,I2	0,25	-	-	-	В 3/3 -	
I7	22/УI	I	"	69	2,05	I,87	I,I0	I,62	5,3	0,35	0,56	-	-	-	В I2/I2 -	
I8	23/УI	I	"	38	0,20	0,37	0,54	0,68	2,8	0,I3	0,20	-	-	-	В 6/6 -	
I9	26/УI	I	"	97	6,73	3,82	I,76	2,73	8,3	0,46	0,86	-	-	-	В I0/I0 -	
20	29/УI	I	"	53	0,78	I,0I	0,77	I,0I	4,8	0,2I	0,33	-	-	-	В I0/I0 -	
2I	4/УII	I	"	48	0,44	0,89	0,49	0,82	4,3	0,2I	0,35	-	-	-	В 8/8 -	
22	I8/УII	I	"	72	2,34	2,03	I,I5	I,62	5,8	0,35	0,57	-	-	-	В I2/I2 -	
23	I8/УII	I	"	66	I,63	I,85	0,88	I,22	5,3	0,35	0,54	-	-	-	В II/II -	
24	I8/УII	I	"	60	I,06	I,45	0,73	I,02	4,8	0,30	0,45	-	-	-	В I0/I0 -	
25	I8/УII	I	"	57	0,9I	I,3I	0,69	0,9I	4,8	0,27	0,4I	-	-	-	В I0/I0 -	
26	3/УIII	I	"	95	6,I5	3,63	I,69	3,03	8,3	0,44	0,86	-	-	-	В I0/I5 -	
27	I3/УIII	I	"	44	0,42	0,67	0,63	I,I5	3,3	0,20	0,32	-	-	-	В 7/7 -	
28	I4/УIII	I	"	34	0,I8	0,3I	0,58	0,69	2,3	0,I3	0,22	-	-	-	В 4/4 -	
29	I5/УIII	I	"	48	0,60	0,88	0,68	I,02	3,8	0,23	0,35	-	-	-	В 8/8 -	
30	25/УIII	I	"	87	4,54	2,92	I,55	2,22	7,3	0,40	0,78	-	-	-	В I4/I4 -	
3I	28/УIII	I	"	I9	0,0I5	0,04	0,38	0,45	0,5	0,08	0,09	-	-	-	В 3/3 -	
32	3I/УIII	I	"	36	0,20	0,38	0,53	0,67	2,3	0,I7	0,26	-	-	-	В 4/4 -	
33	I/IX	I	"	30	0,II	0,20	0,55	0,69	I,3	0,I5	0,20	-	-	-	В 4/4 -	
34	I0/IX	I	"	2I	0,029	0,I0	0,29	0,35	I,0	0,I0	0,I3	-	-	-	В 4/4 -	

Тип. УГСМ УзССР, в. 114, т. 1000—69 г.

№ расхода воды взвешенных наносов	Дата измерения	№ створа	Состояние реки на уч-ке гидроствора	Уровень воды (см) над нулем графика. Основной водпост	Расход воды (м³/сек)	Площадь водного сечения (м²)	Скорость течения (м/сек) средняя	Скорость течения (м/сек) наибольшая	Ширина реки (м)	Глубина (м) средняя	Глубина (м) наибольшая	Уклон водной поверхности ‰	Расход взвешенных наносов (кг/сек)	Средняя мутность (г/м³)	Способ измерения расхода воды и взвешенных наносов	Примечание
1	2	3	4	5	6	7	8	9	10	11	12	13	14	15	16	17
35	I4/X	I	св	20	0,023	0,I5	0,I5	0,29	I,5	0,I0	0,I5	–	–	–	В 3/3 –	
36	26/X	I	"	2I	0,023	0,I2	0,I9	0,33	I,3	0,09	0,I3	–	–	–	В 4/4 –	
37	I3/XI	I	"	56	0,90	I,26	0,7I	I,20	4,3	0,29	0,48	–	–	–	В 9/9 –	
38	24/XI	I	"	39	0,3I	0,56	0,55	0,94	3,3	0,I7	0,32	–	–	–	В 6/6 –	
39	28/XI	I	"	20	0,020	0,I0	0,20	0,25	I,0	0,I0	0,I2	–	–	–	В 4/4 –	
40	7/XII	I	"	33	0,I6	0,29	0,55	0,69	I,8	0,I6	0,23	–	–	–	В 4/4 –	
4I	I6/XII	I	заб	25	0,05I	0,I7	0,30	0,42	I,3	0,I3	0,I8	–	–	–	В 4/4 –	
42	28/XII	I	"	2I	0,026	0,I3	0,20	0,22	I,3	0,I0	0,I6	–	–	–	В 3/3 –	

Расходы № I-3,4I,42 при измерении забереги окалывались.

7I. р.УНГУРДЮ – с.УНГУРДЮ

I	7/I	I	св	I23	0,I4	0,64	0,22	0,36	2,0	0,32	0,49	8,2	–	–	В 7/7 –	
2	28/I	I	"	I22	0,I2	0,60	0,20	0,33	2,0	0,30	0,46	7,8	–	–	В 7/7 –	
3	I4/II	в.I4м	"	I38	0,69	0,6I	I,I3	2,20	2,6	0,23	0,39	8,8	–	–	пск II –	к=0,56
4	20/II	I	"	I4I	0,72	0,64	I,I2	2,20	2,8	0,23	0,38	7,8	–	–	пск I0 –	к=0,56
5	I2/III	в.I4м	"	I30	0,32	I,02	0,3I	0,48	3,0	0,34	0,69	7,0	–	–	В 9/7 –	
6	I4/III	в.I4м	"	I29	0,30	0,40	0,75	0,92	2,2	0,I8	0,30	8,0	–	–	В 9/7 –	
7	26/III	в.I4м	"	I33	0,43	0,48	0,90	I,27	2,4	0,20	0,30	8,2	–	–	В 9/9 –	
8	3I/III	в.I4м	"	I3I	0,35	0,43	0,8I	I,I4	2,4	0,I8	0,30	8,0	–	–	В 9/9 –	
9	I0/IV	в.I4м	"	I3I	0,39	0,45	0,87	I,06	2,4	0,I9	0,29	8,2	–	–	В 9/9 –	
I0	20/IV	в.I4м	"	I30	0,2I	0,40	0,52	0,83	2,4	0,I7	0,26	8,2	–	–	В 9/9 –	
II	28/IV	в.I4м	"	I3I	0,25	0,44	0,57	0,94	2,4	0,I8	0,27	8,5	–	–	В 9/9 –	
I2	I0/V	I	"	I28	0,I9	0,27	0,70	0,88	I,8	0,I5	0,24	8,8	–	–	В 6/6 –	
I3	20/V	I	"	I26	0,I4	0,26	0,54	0,76	I,8	0,I4	0,22	7,8	–	–	В 5/5 –	
I4	3I/V	в.I4м	"	I23	0,I0	0,20	0,50	0,72	I,5	0,I3	0,I9	7,8	–	–	В 5/5 –	
I5	I3/VI	в.I4м	"	I22	0,086	0,I9	0,45	0,6I	I,7	0,II	0,I9	8,4	–	–	В 5/5 –	
I6	23/VI	I	"	I0I	0,05I	0,39	0,I3	0,20	I,7	0,23	0,33	6,9	–	–	В 4/4 –	
I7	29/VI	I	"	I00	0,036	0,36	0,I0	0,I4	I,7	0,2I	0,33	6,9	–	–	В 4/4 –	
I8	8/VII	I	"	96	0,029	0,32	0,09	0,I5	2,0	0,I6	0,27	7,5	–	–	В 6/6 –	
I9	I4/VII	I	"	96	0,029	0,33	0,09	0,I6	2,0	0,I6	0,25	7,6	–	–	[illegible] ? –	к=0,56
20	II/IX	I	"	95	0,022	0,22	0,I0	0,II	I,5	0,I5	0,28	7,8	–	–	пск I0 –	к=0,56
2I	29/IX	I	"	95	0,030	0,38	0,08	0,I0	2,0	0,I9	0,3I	7,8	–	–	пск II –	к=0,56
22	I2/X	I	"	95	0,037	0,37	0,I0	0,I0	2,0	0,I8	0,32	7,8	–	–	пск II –	к=0,56
23	23/X	I	"	95	0,036	0,36	0,I0	0,II	2,0	0,I8	0,3I	7,8	–	–	пск II –	к=0,56
24	29/X	I	"	95	0,030	0,38	0,08	0,I0	2,0	0,I9	0,3I	7,8	–	–	пск II –	к=0,56
25	9/XI	I	"	97	0,038	0,32	0,I2	0,I5	2,0	0,I6	0,29	7,8	–	–	пск II –	к=0,56
26	24/XI	I	"	I00	0,070	0,35	0,20	0,35	2,0	0,I8	0,3I	8,0	–	–	В 6/6 –	
27	II/XII	I	"	I0I	0,089	0,40	0,22	0,30	I,8	0,22	0,34	8,0	–	–	В 6/6 –	
28	2I/XII	I	"	I02	0,II	0,43	0,26	0,38	I,8	0,24	0,35	8,0	–	–	В 7/7 –	

Расходы № 3,4,I9-25 коэффициент К получен по данным расхода № I8.

72. р.ЮКПАР – ст.ЧОКПАР

I	I0/I	I	заб	49	0,20	0,63	0,32	0,40	3,8	0,I7	0,27	0,88	–	–	В 5/5 –	
2	20/I	I	"	50	0,23	0,69	0,33	0,39	4,0	0,I7	0,26	0,88	–	–	В 5/5 –	
3	3I/I	I	"	49	0,23	0,62	0,37	0,44	4,0	0,I6	0,24	0,78	–	–	В 5/5 –	
4	7/II	I	"	50	0,25	0,72	0,35	0,46	4,4	0,I6	0,27	0,68	–	–	В 5/5 –	
5	I2/II	I	св	8I	I,85	2,46	0,75	0,96	6,8	0,36	0,52	I,4	–	–	В 5/5 –	
6	I3/II	I	"	86	2,56	3,03	0,84	I,09	6,8	0,45	0,60	I,2	–	–	В 5/5 –	
7	I4/II	I	"	76	I,62	I,99	0,8I	0,96	7,0	0,28	0,44	I,0	–	–	В 5/5 –	
8	I7/II	I	"	59	0,69	I,I7	0,59	0,76	5,8	0,20	0,35	0,68	–	–	В 5/5 –	
9	26/II	I	заб	54	0,47	I,09	0,43	0,60	5,7	0,I9	0,30	0,70	–	–	В 5/5 –	
I0	I0/III	I	"	52	0,40	0,96	0,42	0,54	5,2	0,I8	0,30	I,2	–	–	В 5/5 –	
II	I7/III	I	"	50	0,36	0,82	0,44	0,57	4,5	0,I8	0,28	I,5	–	–	В 5/5 –	
I2	22/III	I	св	54	0,46	0,99	0,46	0,57	5,5	0,I8	0,3I	I,4	–	–	В 5/5 –	
I3	23/III	I	"	57	0,60	I,I2	0,54	0,70	6,0	0,I9	0,32	I,6	–	–	В 5/5 –	
I4	26/III	I	"	57	0,64	I,2I	0,53	0,72	6,0	0,20	0,34	I,6	–	–	В 5/5 –	
I5	5/IV	I	"	55	0,55	I,I2	0,49	0,6I	6,0	0,I9	0,30	I,5	–	–	В 5/5 –	
I6	I3/IV	I	"	56	0,5I	I,I5	0,44	0,62	6,0	0,I9	0,32	I,5	–	–	В 5/5 –	
I7	23/IV	I	"	57	0,5I	I,I8	0,43	0,67	6,0	0,20	0,33	I,8	–	–	В 5/5 –	
I8	3/V	I	"	53	0,40	0,97	0,4I	0,52	5,0	0,I9	0,32	I,6	–	–	В 5/5 –	
I9	I7/V	I	"	5I	0,32	0,88	0,36	0,46	4,5	0,20	0,28	I,5	–	–	В 5/5 –	
20	25/V	I	"	48	0,24	0,80	0,30	0,42	4,5	0,I8	0,28	I,4	–	–	В 5/5 –	
2I	6/VI	I	"	45	0,I8	0,6I	0,30	0,37	4,0	0,I5	0,24	I,4	–	–	В 5/5 –	
22	I0/VI	I	"	42	0,II	0,49	0,22	0,3I	3,9	0,I3	0,20	I,I	–	–	В 5/5 –	
23	I2/VI	I	"	46	0,20	0,65	0,3I	0,40	4,5	0,I4	0,24	I,3	–	–	В 5/5 –	
24	23/VI	I	"	38	0,054	0,3I	0,I7	0,22	2,7	0,II	0,I6	I,I	–	–	В 4/4 –	
25	23/VII	I	"	90	3,37	3,5I	0,96	I,26	7,7	0,46	0,60	2,2	–	–	В 5/5 –	
26	23/VII	I	"	77	2,04	2,6I	0,78	I,09	7,6	0,34	0,50	I,7	–	–	В 5/5 –	
27	23/VII	I	"	53	0,66	I,I7	0,56	0,7I	5,6	0,2I	0,33	3,0	–	–	В 5/5 –	
28	24/VII	I	"	44	0,20	0,56	0,36	0,44	4,0	0,I4	0,20	0,98	–	–	В 5/5 –	

Тип. УГСМ УзССР, з. 114, т. 1000–69 г.

№ расхода воды взвешенных наносов	Дата измерения	№ створа	Состояние реки на уч-ке гидростворa	Уровень воды (см) над нулем графика. Основной водпост	Расход воды ($м^3$/сек)	Площадь водного сечения ($м^2$)	Скорость течения (м/сек) средняя	Скорость течения (м/сек) наибольшая	Ширина реки (м)	Глубина (м) средняя	Глубина (м) наибольшая	Уклон водной поверхности ‰	Расход взвешенных наносов (кг/сек)	Средняя мутность (г/$м^3$)	Способ измерения расхода воды и взвешенных наносов	Примечание
1	2	3	4	5	6	7	8	9	10	11	12	13	14	15	16	17
73. р.КУРАГАТЫ – н.-д.ст.АСПАРА																
I	4/I	I	заб	I34	II,8	I8,7	0,63	0,79	29,6	0,63	0,94	–	–	–	В I5/I5 –	
2/I	I3/I	I	св	I24	6,80	I2,3	0,55	0,70	29,6	0,42	0,82	–	0,52	77	В I5/I5 Б 9/9	
3/2	24/I	I	лдст	I59	5,37	2I,2/9,33	0,58	0,79	29,3	0,72	I,09	–	0,44	82	В 7/7 Б 7/7	
4/3	I0/II	I	"	I58	6,85	22,8/I3,6	0,50	0,66	29,5	0,77	I,I5	–	0,49	72	В I4/I4 Б 8/8	
5	I2/II	I	рлдх	I38	9,I0	I5,3	0,59	0,78	29,2	0,52	0,90	6,I	–	–	В I5/I5 –	
6	I4/II	I	"	I84	25,2	30,4	0,83	I,07	30,0	I,0I	I,40	6,4	–	–	В I5/I5 –	
7	I5/II	I	"	I86	26,2	28,3	0,93	I,II	30,I	0,94	I,32	6,4	–	–	В I5/I5 –	
8	I6/II	I	"	I85	26,I	3I,I	0,84	I,05	30,0	I,04	I,30	6,4	–	–	В I5/I5 –	
9	I7/II	I	"	I72	20,3	26,0	0,78	0,89	30,0	0,87	I,00	–	–	–	В I5/I5 –	
I0	I8/II	I	"	I54	I6,3	23,4	0,70	0,9I	29,6	0,79	0,94	7,I	–	–	В I5/I5 –	
II/4	23/II	I	св	I48	I3,5	I9,I	0,7I	0,9I	29,I	0,66	0,88	6,4	2,6	I90	В I5/I5 Б 9/9	
I2/5	I/III	I	"	I45	I2,2	I8,4	0,66	0,72	29,0	0,63	0,80	6,4	I,9	I60	В I5/I5 Б 9/9	
I3	5/III	I	"	I39	9,92	I7,2	0,58	0,70	28,8	0,60	0,74	6,4	–	–	В I5/I5 –	
I4/6	I2/III	I	"	I40	I0,3	I5,9	0,65	0,74	29,7	0,54	0,70	6,4	0,53	5I	В I5/I5 Б 9/9	
I5	20/III	I	"	I44	II,5	I8,0	0,64	0,80	29,6	0,6I	0,90	6,4	–	–	В I5/I5 –	
I6	24/III	I	"	I5I	I5,6	2I,2	0,74	0,83	29,I	0,73	0,90	6,4	–	–	В I5/I5 –	
I7	28/III	I	"	I62	I8,4	22,6	0,8I	0,90	29,0	0,78	0,90	6,5	–	–	В I5/I5 –	
I8/7	5/IУ	I	"	I44	II,0	I6,I	0,68	0,86	29,0	0,56	0,87	6,4	I,I	I00	В I5/I5 Б 9/9	
I9	I4/IУ	I	"	I46	II,7	I8,2	0,64	0,76	29,2	0,62	I,02	6,4	–	–	В I5/I5 –	
20/8	2I/IУ	I	"	I53	I6,5	2I,2	0,78	0,87	29,0	0,73	0,84	6,4	I,I	67	В I5/I5 Б 9/9	
2I	25/IУ	I	"	I55	I5,5	2I,7	0,7I	0,87	29,2	0,74	0,88	6,4	–	–	В I5/I5 –	
22	28/IУ	I	"	I58	I7,I	22,0	0,78	0,88	29,2	0,75	0,90	6,4	–	–	В I5/I5 –	
23/9	5/У	I	"	I46	I2,9	I8,5	0,70	0,79	29,0	0,64	0,8I	6,4	0,39	30	В I5/I5 Б 9/9	
24/I0	26/У	I	"	I52	I5,6	2I,2	0,74	0,85	29,0	0,73	0,84	6,4	0,75	48	В I5/I5 Б 9/9	
25	6/УI	I	"	I32	6,68	I2,3	0,54	0,72	28,6	0,43	0,70	6,6	–	–	В I5/I5 –	
26/II	I5/УI	I	"	II6	3,58	7,95	0,45	0,59	28,5	0,28	0,65	6,6	0,096	27	В I4/I4 Б 9/9	
27	I/УII	I	"	I08	2,39	7,II	0,34	0,5I	28,5	0,25	0,52	6,6	–	–	В I4/I4 –	
28/I2	I6/УII	I	"	I06	I,40	5,53	0,25	0,46	28,5	0,I9	0,35	6,6	0,26	I80	В II/II Б 8/8	
29/I3	28/УII	I	"	II5	3,06	6,80	0,45	0,54	28,6	0,24	0,60	6,7	0,57	I90	В I4/I4 Б 8/8	
30/I4	I0/УIII	I	"	I22	3,86	8,43	0,46	0,54	28,9	0,29	0,70	6,7	0,59	I50	В I5/I5 Б I0/I0	
3I/I5	30/УIII	I	"	I2I	3,62	I0,2	0,35	0,56	28,9	0,35	0,55	6,7	0,64	I80	В I5/I5 Б 9/9	
32/I6	30/IX	I	"	I32	6,24	II,9	0,52	0,75	29,0	0,4I	0,80	6,6	0,72	I20	В I5/I7 Б 9/9	
33/I7	22/X	I	"	I32	6,55	I2,0	0,55	0,68	29,0	0,4I	0,80	6,6	0,23	35	В I5/I5 Б 9/9	
34	I3/XI	I	"	I32	5,92	I2,5	0,47	0,54	29,0	0,43	0,70	6,5	–	–	В I5/I5 –	
35/I8	26/XI	I	заб,шуга	I28	5,29	9,84	0,54	0,70	29,I	0,34	0,88	6,6	0,35	66	В I5/I5 Б 9/9	
36	I9/XII	I	"	I30	5,87	I0,4	0,56	0,72	29,0	0,36	0,80	6,6	–	–	В I5/I5 –	
37/I9	30/XII	I	лдст	I6I	3,9I	I6,0/7,96	0,49	0,67	30,0	0,53	I,I0	7,9	0,30	77	В 9/9 Б 6/6	
Расходы № I,36 при измерении забереги окалывались.																
Расходы № 3,4,37 измерены при подпоре от ледовых явлений.																
74. р.КОКДУНЕН – зимовка																
I	I3/I	I	заб	48	0,37	0,48	0,77	0,88	3,0	0,I6	0,I8	–	–	–	В 6/6 –	
2	I9/II	I	лдст	46	0,30	0,39	0,77	0,88	3,0	0,I3	0,I5	–	–	–	В 6/6 –	
3	6/III	I	заб	47	0,33	0,42	0,79	0,88	3,0	0,I4	0,I6	–	–	–	В 6/6 –	
4	24/III	I	св	48	0,38	0,48	0,79	0,88	3,0	0,I6	0,I8	–	–	–	В 6/6 –	
5	4/IУ	I	"	49	0,4I	0,35	I,I7	I,39	3,2	0,II	0,I4	–	–	–	В 6/6 –	
6	I3/IУ	I	"	49	0,42	0,36	I,I7	I,44	3,2	0,II	0,I4	–	–	–	В 6/6 –	
7	26/IУ	I	"	53	0,57	0,45	I,27	I,48	3,2	0,I4	0,I7	–	–	–	В 6/6 –	
8	8/У	I	"	52	0,54	0,45	I,20	I,44	3,2	0,I4	0,I6	–	–	–	В 6/6 –	
9	I4/У	I	"	54	0,62	0,47	I,32	I,67	3,2	0,I5	0,I8	–	–	–	В 6/6 –	
I0	28/У	I	"	58	0,84	0,57	I,47	I,79	3,2	0,I8	0,2I	–	–	–	В 6/6 –	
II	8/УI	I	"	58	0,84	0,58	I,45	I,76	3,2	0,I8	0,22	–	–	–	В 6/6 –	
I2	I8/УI	I	"	56	0,74	0,53	I,40	I,76	3,2	0,I7	0,20	–	–	–	В 6/6 –	
I3	29/УI	I	"	67	I,39	0,8I	I,72	I,98	3,2	0,25	0,30	–	–	–	В 6/6 –	
I4	I5/УII	I	"	56	0,73	0,52	I,40	I,70	3,2	0,I6	0,20	–	–	–	В 6/6 –	
I5	23/УII	I	"	63	I,I4	0,75	I,52	I,79	3,2	0,23	0,28	–	–	–	В 6/6 –	
I6	30/УII	I	"	56	0,72	0,53	I,36	I,68	3,2	0,I7	0,20	–	–	–	В 6/6 –	
I7	2/УIII	I	"	55	0,66	0,49	I,35	I,67	3,2	0,I5	0,I8	–	–	–	В 6/6 –	
I8	I4/УIII	I	"	55	0,67	0,49	I,37	I,68	3,2	0,I5	0,I8	–	–	–	В 6/6 –	
I9	2I/УIII	I	"	53	0,57	0,45	I,27	I,54	3,2	0,I4	0,I7	–	–	–	В 6/6 –	
20	4/IX	I	"	52	0,53	0,45	I,I8	I,4I	3,2	0,I4	0,I6	–	–	–	В 6/6 –	
2I	I9/IX	I	"	50	0,45	0,40	I,I2	I,32	3,2	0,I2	0,I4	–	–	–	В 6/6 –	
22	28/IX	I	"	48	0,36	0,34	I,06	I,26	3,2	0,II	0,I2	–	–	–	В 6/6 –	
23	8/X	I	"	48	0,35	0,34	I,03	I,26	3,2	0,II	0,I2	–	–	–	В 6/6 –	
24	24/X	I	"	46	0,30	0,3I	0,97	I,I9	3,2	0,I0	0,II	–	–	–	В 6/6 –	
25	22/XI	I	"	46	0,30	0,32	0,94	I,I2	3,2	0,I0	0,I2	–	–	–	В 6/6 –	
26	I7/XII	I	лдст	46	0,3I	0,32	0,97	I,I2	3,2	0,I0	0,I2	–	–	–	В 6/6 –	
Расходы № I–3,26 при измерении русло расчищено ото льда.																
Расходы № 2,26 лед нависший.																

4, т. 1609–69 г.

№ расхода воды взвешенных наносов	Дата измерения	№ створа	Состояние реки на уч-ке гидростворa	Уровень воды (см) над нулем графика. Основной водпост	Расход воды ($м^3$/сек)	Площадь водного сечения ($м^2$)	Скорость течения (м/сек) средняя	Скорость течения (м/сек) наибольшая	Ширина реки (м)	Глубина (м) средняя	Глубина (м) наибольшая	Уклон водной поверхности ‰	Расход взвешенных наносов (кг/сек)	Средняя мутность ($г/м^3$)	Способ измерения расхода воды и взвешенных наносов	Примечание
1	2	3	4	5	6	7	8	9	10	11	12	13	14	15	16	17
75. р.МЕРКЕ – зим.УЛБУТУЙ																
I	I3/I	I	заб	I26	0,29	I,07	0,27	0,49	6,5	0,I6	0,23	II	–	–	В 7/7	–
2	8/II	I	св	I25	0,22	0,94	0,23	0,3I	6,5	0,I4	0,22	II	–	–	В 7/7	–
3	I8/II	I	заб	I24	0,20	0,89	0,22	0,39	6,5	0,I4	0,2I	I0	–	–	В 7/7	–
4	I0/III	I	"	II9	0,086	0,65	0,I3	0,I9	5,5	0,I2	0,20	I0	–	–	В 5/5	–
5	I7/III	I	св	II7	0,047	0,45	0,I0	0,I4	4,0	0,II	0,I7	I0	–	–	В 4/4	–
6	5/IУ	I	"	I29	0,34	I,29	0,26	0,46	6,5	0,20	0,29	I2	–	–	В 7/7	–
7	6/IУ	I	"	I43	I,29	2,27	0,57	0,87	7,7	0,29	0,40	I6	–	–	В 8/8	–
8	8/IУ	I	"	I48	I,78	2,62	0,68	I,06	7,8	0,34	0,45	I8	–	–	В 8/8	–
9	I0/IУ	I	"	I6I	3,32	3,6I	0,92	I,43	7,8	0,46	0,57	I8	–	–	В 8/8	–
I0	II/IУ	I	"	I79	6,93	5,I5	I,35	2,29	8,2	0,63	0,90	I7	–	–	В 8/8	–
II	II/IУ	I	"	I48	I,64	2,54	0,65	0,97	7,7	0,33	0,44	I7	–	–	В 8/8	–
I2	II/IУ	I	"	I43	I,2I	2,20	0,55	0,86	7,8	0,28	0,40	I5	–	–	В 8/8	–
I3	2I/IУ	I	"	I69	4,58	4,I2	I,II	I,48	8,0	0,52	0,65	I9	–	–	В 8/8	–
I4	2I/IУ	I	"	I86	9,20	5,54	I,66	2,37	8,2	0,68	0,90	20	–	–	В 8/8	–
I5	2I/IУ	I	"	I98	I3,0	6,7I	I,94	2,79	8,3	0,8I	I,08	22	–	–	В 8/8	–
I6	22/IУ	I	"	I76	6,26	4,85	I,29	I,97	8,0	0,6I	0,73	I7	–	–	В 8/8	–
I7	26/IУ	I	"	I65	3,92	3,99	0,98	I,37	8,0	0,50	0,62	20	–	–	В 8/8	–
I8	3/У	I	"	I69	4,2I	4,I9	I,00	I,35	8,I	0,52	0,67	I8	–	–	В 8/8	–
I9	3/У	I	"	I63	3,23	3,75	0,86	I,36	7,9	0,47	0,60	2I	–	–	В 8/8	–
20	3/У	I	"	I76	5,42	4,37	I,24	I,99	8,0	0,55	0,67	I9	–	–	В 8/8	–
2I	4/У	I	"	I97	II,2	6,44	I,74	2,32	8,2	0,79	I,I0	2I	–	–	В 8/8	–
22	5/У	I	"	I89	9,03	5,76	I,57	2,22	8,I	0,7I	0,92	I8	–	–	В 8/8	–
23	I2/У	I	"	I68	4,I0	3,93	I,04	I,47	8,0	0,49	0,64	I8	–	–	В 8/8	–
24	I6/У	I	"	I80	6,30	4,90	I,29	I,95	8,2	0,60	0,73	I8	–	–	В 8/8	–
25	I6/У	I	"	I84	7,75	5,29	I,47	2,04	8,2	0,65	0,80	I7	–	–	В 8/8	–
26	I7/У	I	"	I78	6,I8	4,62	I,34	2,02	8,0	0,58	0,70	I8	–	–	В 8/8	–
27	I7/У	I	"	2I5	I6,2	7,30	2,22	3,29	8,3	0,88	I,I0	25	–	–	В 8/8	–
28	I8/У	I	"	225	20,0	8,85	2,26	3,29	8,4	I,05	I,38	27	–	–	В 8/8	–
29	I8/У	I	"	235	27,2	I0,2	2,67	3,34	8,4	I,2I	I,53	–	–	–	В 8/8	–
30	I9/У	I	"	222	I7,9	8,79	2,04	2,96	8,4	I,05	I,40	–	–	–	В 8/8	–
3I	20/У	I	"	232	24,0	9,66	2,48	3,29	8,5	I,I4	I,40	–	–	–	В 8/8	–
32	2I/У	I	"	242	26,4	I0,2	2,59	3,09	8,6	I,I9	I,52	–	–	–	В 8/8	–
33	22/У	I	"	204	I5,6	7,6I	2,05	2,8I	8,4	0,9I	I,I2	–	–	–	В 8/8	–
34	26/У	I	"	I58	4,3I	4,04	I,07	I,63	8,0	0,50	0,58	–	–	–	В 8/8	–
35	30/У	I	"	I67	5,96	4,56	I,3I	I,95	8,0	0,57	0,68	I4	–	–	В 8/8	–
36	3I/У	I	"	I80	8,62	6,I2	I,4I	2,52	8,2	0,75	0,95	I5	–	–	В 8/8	–
37	3/УI	I	"	I84	9,67	6,25	I,55	2,I5	8,4	0,74	0,98	I6	–	–	В 8/8	–
38	6/УI	I	"	I55	3,83	3,90	0,98	I,42	7,8	0,50	0,62	I4	–	–	В 8/8	–
39	II/УI	I	"	I86	I0,8	6,96	I,55	2,09	8,3	0,84	I,I8	I6	–	–	В 8/8	–
40	II/УI	I	"	I82	8,90	5,87	I,52	2,I4	8,2	0,72	0,88	I7	–	–	В 8/8	–
4I	I7/УI	I	"	I54	3,55	3,70	0,96	I,54	7,9	0,47	0,60	I4	–	–	В 8/8	–
42	29/УI	I	"	I67	5,43	4,29	I,27	2,09	7,9	0,54	0,68	I5	–	–	В 8/8	–
43	3/УII	I	"	I8I	8,56	5,62	I,52	2,I2	8,I	0,69	0,85	I6	–	–	В 8/8	–
44	I3/УII	I	"	I7I	6,35	4,75	I,34	I,95	8,0	0,59	0,70	I4	–	–	В 8/8	–
45	I8/УII	I	"	I77	7,4I	5,I7	I,43	2,05	8,I	0,64	0,72	I4	–	–	В 8/8	–
46	29/УII	I	"	I65	5,I9	4,29	I,2I	2,I2	7,9	0,54	0,65	I4	–	–	В 8/8	–
47	2/УIII	I	"	I75	6,85	4,85	I,4I	2,07	8,2	0,59	0,70	I4	–	–	В 8/8	–
48	3/УIII	I	"	I84	9,60	6,I4	I,56	2,I9	8,3	0,74	I,00	I5	–	–	В 8/8	–
49	8/УIII	I	"	I93	I2,4	6,64	I,87	2,69	8,4	0,79	I,02	20	–	–	В 8/8	–
50	29/УIII	I	"	I57	3,29	3,65	0,90	I,39	7,8	0,47	0,60	I5	–	–	В 8/8	–
5I	7/IX	I	"	I52	2,83	3,65	0,78	I,2I	7,8	0,47	0,58	I7	–	–	В 8/8	–
52	27/IX	I	"	I45	I,59	2,77	0,57	0,82	7,8	0,36	0,43	I6	–	–	В 8/8	–
53	3/X	I	"	I43	I,55	2,6I	0,59	0,9I	7,7	0,34	0,42	I6	–	–	В 8/8	–
54	II/X	I	"	I40	I,20	2,57	0,47	0,64	7,7	0,33	0,42	–	–	–	В 8/8	–
55	22/X	I	"	I24	0,24	I,I4	0,2I	0,36	6,5	0,I8	0,30	–	–	–	В 7/7	–
56	24/X	I	"	I34	0,57	I,90	0,30	0,40	7,7	0,25	0,34	–	–	–	В 8/8	–
57	8/XI	I	"	I24	0,30	I,24	0,24	0,45	6,5	0,I9	0,30	–	–	–	В 7/7	–
58	I6/XI	I	"	II7	0,I5	0,73	0,2I	0,36	6,0	0,I2	0,24	–	–	–	В 6/6	–
59	27/XI	I	"	I22	0,I8	0,9I	0,20	0,25	6,0	0,I5	0,22	–	–	–	В 6/6	–
60	7/XII	I	"	I2I	0,I9	I,04	0,I8	0,37	6,0	0,I7	0,22	–	–	–	В 6/6	–
6I	I9/XII	I	заб	II7	0,I3	0,86	0,I5	0,2I	5,5	0,I6	0,20	–	–	–	В 6/6	–
62	28/XII	I	"	I20	0,22	0,98	0,22	0,38	6,0	0,I6	0,30	–	–	–	В 6/6	–

Расходы № I,3,4,6I,62 при измерении забереги окалывались.

76. р.АСПАРА – пгт ГРАНИТОГОРСК

I	4/I	I	заб	I09	0,8I	0,89	0,9I	I,I9	8,2	0,II	0,II	–	–	–	В 9/9	–
2	22/II	I	св	III	0,93	0,97	0,96	I,20	8,2	0,I2	0,I2	–	–	–	В 9/9	–
3	27/III	I	"	II0	0,72	0,95	0,76	I,29	8,4	0,II	0,I4	–	–	–	В 9/9	–
4	25/IУ	I	"	II2	I,0I	I,I4	0,89	I,I2	8,4	0,I4	0,I6	–	–	–	В 9/9	–
5	23/У	I	"	I4I	7,37	3,6I	2,04	2,45	8,8	0,4I	0,48	–	–	–	В 9/9	–
6	22/УI	I	"	I44	9,04	4,09	2,2I	2,80	8,8	0,46	0,52	–	–	–	В 9/9	–
7	I6/УII	I	"	I43	8,I7	3,76	2,I7	2,62	8,7	0,43	0,52	–	–	–	В 9/9	–

Тип. УГСМ УзССР, з. 114, т. 1000—69 г.

№ расхода воды взвешенных наносов	Дата измерения	№ створа	Состояние реки на уч-ке гидроствора	Уровень воды (см) над нулем графика. Основной водпост	Расход воды (м³/сек)	Площадь водного сечения (м²)	Скорость течения (м/сек) средняя	Скорость течения (м/сек) наибольшая	Ширина реки (м)	Глубина (м) средняя	Глубина (м) наибольшая	Уклон водной поверхности ‰	Расход взвешенных наносов (кг/сек)	Средняя мутность (г/м³)	Способ измерения расхода воды и взвешенных наносов	Примечание
1	2	3	4	5	6	7	8	9	10	11	12	13	14	15	16	17
8	8/УШ	I	св	I58	I6,4	6,I4	2,67	3,35	9,6	0,64	0,7I	-	-	-	В 9/9 -	
9	6/IX	I	"	I35	5,56	3,43	I,62	2,I0	8,8	0,39	0,46	-	-	-	В 9/9 -	
I0	24/X	I	"	II8	I,69	I,34	I,26	I,46	8,6	0,I6	0,I8	-	-	-	В 9/9 -	
II	2/XI	I	"	II6	I,37	I,26	I,09	I,26	8,5	0,I5	0,I7	-	-	-	В 9/9 -	
I2	2I/XП	I	заб	II2	0,95	I,02	0,93	I,04	8,3	0,I2	0,I5	-	-	-	В 9/9 -	

77. р.ТАЛАС (КАРАКОЛ) - ущелье АКТАШ

I	27/I	I	заб	90	4,65	6,29	0,74	I,4I	I9,0	0,33	0,43	I3	-	-	В 9/9 -	
2	25/П	I	"	82	3,20	5,60	0,57	I,06	I9,0	0,29	0,4I	I3	-	-	В 9/9 -	
3	I5/Ш	I	"	76	2,29	4,I9	0,55	I,03	I9,0	0,22	0,32	I3	-	-	В 9/9 -	
4	30/Ш	I	"	80	2,47	4,6I	0,54	0,98	I9,0	0,24	0,35	I3	-	-	В 9/9 -	
5	I5/IУ	I	св	87	4,06	6,3I	0,64	I,09	20,0	0,32	0,44	I3	-	-	В I0/I0 -	
6	I6/У	I	"	I0I	8,5I	9,II	0,93	I,48	20,0	0,46	0,59	I3	-	-	В I0/I0 -	
7	I7/У	I	"	96	6,3I	8,80	0,72	I,09	20,0	0,44	0,55	I2	-	-	В 9/9 -	
8	I7/У	I	"	II6	I4,8	I2,8	I,I6	I,86	20,0	0,64	0,8I	I2	-	-	В I0/I0 -	
9	I/УI	I	"	I24	20,2	I5,0	I,35	I,94	20,0	0,75	0,90	I2	-	-	В I0/I0 -	
I0	22/УI	I	"	I35	30,3	I7,2	I,76	2,65	20,0	0,86	I,00	I3	-	-	В I0/I0 -	
II	23/УП	I	"	II7	I9,0	I2,4	I,53	2,69	20,0	0,62	0,80	I3	-	-	В I0/I8 -	
I2	I/УШ	I	"	I20	I9,I	I2,9	I,48	2,30	20,0	0,64	0,85	I3	-	-	В I0/I0 -	
I3	8/УШ	I	"	I40	3I,3	I6,8	I,86	2,67	20,0	0,84	0,99	I3	-	-	В I0/I0 -	
I4	3/IX	I	"	II0	9,97	II,8	0,84	I,33	20,0	0,59	0,72	I2	-	-	В I0/I0 -	
I5	23/IX	I	"	97	5,32	8,62	0,62	I,33	20,0	0,43	0,56	I2	-	-	В I0/I0 -	
I6	I0/X	I	"	88	4,I0	6,85	0,60	I,2I	I9,0	0,36	0,5I	I2	-	-	В 8/8 -	
I7	28/XI	I	заб	87	3,64	6,90	0,53	0,95	I9,0	0,36	0,50	I2	-	-	В 9/9 -	
I8	8/XП	I	"	84	3,56	6,67	0,53	I,I2	I9,0	0,35	0,47	I2	-	-	В 9/9 -	

Расход № I измерен при подпоре от ледовых явлений.

78. р.ТАЛАС (КАРАКОЛ) - с.КАРАОЙ, в 4,0 км выше устья р.УЧКОШОЙ

I	9/I	I	заб	49	5,67	5,77	0,98	I,I9	20,0	0,29	0,42	8,8	-	-	В 9/9 -	
2	I8/I	I	"	46	5,44	5,5I	0,99	I,32	20,0	0,28	0,38	8,8	-	-	В 9/9 -	
3	29/I	I	"	44	4,88	5,24	0,93	I,I4	20,0	0,26	0,37	9,6	-	-	В 9/9 -	
4	9/П	I	"	42	4,79	5,I3	0,93	I,I2	20,0	0,26	0,38	9,6	-	-	В 9/9 -	
5	22/П	I	"	52	5,97	5,95	I,00	I,I9	20,0	0,30	0,43	8,6	-	-	В 9/9 -	
6	9/Ш	I	"	47	5,43	5,60	0,97	I,I0	20,0	0,28	0,4I	8,6	-	-	В 9/9 -	
7	I9/Ш	I	"	52	6,3I	6,I4	I,03	I,I4	20,0	0,3I	0,46	8,8	-	-	В 9/9 -	
8	24/Ш	I	"	59	7,I6	6,70	I,07	I,37	20,0	0,34	0,48	8,6	-	-	В 9/9 -	
9	3I/Ш	I	"	60	7,43	6,86	I,08	I,53	20,0	0,34	0,50	8,6	-	-	В 9/9 -	
I0	8/IУ	I	св	62	7,42	6,89	I,08	I,55	I8,0	0,38	0,5I	8,8	-	-	В 9/9 -	
II	I8/IУ	I	"	68	9,95	8,95	I,II	I,48	23,0	0,39	0,6I	8,6	-	-	В 9/9 -	
I2	27/IУ	I	"	7I	II,0	I0,3	I,07	I,47	25,0	0,4I	0,64	8,4	-	-	В I2/I2 -	
I3	I8/У	I	"	84	I7,I	II,8	I,45	2,09	24,0	0,49	0,62	9,0	-	-	В I3/I3 -	
I4	22/У	I	"	I02	23,6	I3,0	I,82	2,36	24,0	0,54	0,7I	8,6	-	-	В I3/I3 -	
I5	8/УI	I	"	77	I4,5	9,83	I,48	2,0I	26,0	0,38	0,58	9,6	-	-	В I3/I3 -	
I6	I6/УI	I	"	8I	I6,2	I0,3	I,57	I,95	26,0	0,40	0,60	9,6	-	-	В I3/I3 -	
I7	20/УI	I	"	77	I4,3	9,74	I,47	I,75	25,5	0,37	0,58	9,6	-	-	В I3/I3 -	
I8	25/УI	I	"	92	I9,4	II,3	I,72	2,I0	25,5	0,44	0,67	9,6	-	-	В I3/I3 -	
I9	3/УП	I	"	95	20,0	II,5	I,74	2,03	25,5	0,45	0,66	9,6	-	-	В I3/I3 -	
20	9/УП	I	"	88	I8,2	II,I	I,64	I,96	25,5	0,44	0,65	9,6	-	-	В I3/I3 -	
2I	I4/УП	I	"	82	I6,5	I0,8	I,53	I,77	25,5	0,42	0,63	9,6	-	-	В I3/I3 -	
22	I8/УП	I	"	93	I9,2	II,2	I,7I	I,93	25,5	0,44	0,65	9,4	-	-	В I3/I3 -	
23	23/УП	I	"	83	I6,7	II,0	I,52	I,8I	25,5	0,43	0,64	9,6	-	-	В I3/I3 -	
24	3/УШ	I	"	79	I5,7	I0,4	I,5I	I,89	25,5	0,4I	0,63	9,6	-	-	В I3/I3 -	
25	8/УШ	I	"	87	I7,5	I0,9	I,6I	I,8I	25,2	0,43	0,65	9,6	-	-	В I3/I3 -	
26	I3/УШ	I	"	79	I5,3	I0,3	I,49	I,86	25,5	0,40	0,63	I0	-	-	В I3/I3 -	
27	26/УШ	I	"	76	I4,2	9,88	I,44	I,87	25,5	0,39	0,58	9,8	-	-	В I3/I3 -	
28	I9/X	I	"	60	6,82	7,38	0,92	I,29	26,0	0,28	0,49	I0	-	-	В I3/I3 -	
29	26/X	I	"	63	7,90	7,54	I,05	I,3I	26,0	0,29	0,53	I0	-	-	В I3/I3 -	
30	27/XI	I	заб	48	5,44	6,23	0,87	I,I3	I8,0	0,35	0,48	I0	-	-	В 9/9 -	
3I	30/XI	I	св	52	5,84	6,00	0,97	I,I4	I8,0	0,33	0,42	I0	-	-	В 9/9 -	
32	II/XП	I	заб	50	5,6I	5,9I	0,95	I,I9	I8,0	0,23	0,4I	I0	-	-	В 9/9 -	
33	26/XП	I	заб,шуга	55	5,08	5,59	0,9I	I,08	I8,0	0,3I	0,40	9,4	-	-	В 9/9 -	

Расход № 33 измерен при подпоре от ледовых явлений.

79. р.ТАЛАС - с.КАРАОЙ, в 2,6 км ниже устья р.УЧКОШОЙ

I	II/I	I	заб	7I	6,85	6,7I	I,02	I,44	I7,0	0,39	0,62	7,2	-	-	В 5/5 -	
2	2I/I	I	"	69	6,73	5,99	I,I2	I,64	I6,0	0,37	0,55	7,2	-	-	В 5/5 -	
3	II/П	I	"	70	7,44	6,92	I,08	I,43	I7,0	0,4I	0,70	7,2	-	-	В 5/6 -	
4	I2/П	I	"	70	7,34	7,52	0,98	I,43	I9,0	0,40	0,68	7,2	-	-	В 6/6 -	
5	20/П	I	"	72	8,83	7,59	I,I6	I,67	20,0	0,38	0,70	7,4	-	-	В 6/6 -	

№ расхода воды взвешенных наносов	Дата измерения	№ створа	Состояние реки на уч-ке гидростворa	Уровень воды (см) над нулем графика. Основной водпост	Расход воды (м³/сек)	Площадь водного сечения (м²)	Скорость течения (м/сек) средняя	Скорость течения (м/сек) наибольшая	Ширина реки (м)	Глубина (м) средняя	Глубина (м) наибольшая	Уклон водной поверхности ‰	Расход взвешенных наносов (кг/сек)	Средняя мутность (г/м³)	Способ измерения расхода воды и взвешенных наносов	Примечание
1	2	3	4	5	6	7	8	9	10	11	12	13	14	15	16	17
6	I8/III	I	заб	72	9,54	8,I8	I,I7	I,69	20,0	0,4I	0,60	7,4	–	–	В 6/6 –	
7	I9/III	I	"	70	6,55	7,68	0,85	I,34	29,8	0,26	0,65	7,4	–	–	В 7/7 –	
8	23/III	I	св	72	8,55	8,79	0,97	I,64	30,5	0,29	0,70	7,4	–	–	В 7/8 –	
9	I6/IУ	I	"	80	I3,9	I2,I	I,I5	I,56	32,0	0,38	0,75	7,4	–	–	В 8/8 –	
I0/I	I7/IУ	I	"	75	I0,4	9,98	I,04	I,45	32,0	0,3I	0,69	7,4	0,24	23	В 9/9 Б 9/9	
II	23/IУ	I	"	77	I2,I	I0,9	I,II	I,89	32,0	0,34	0,74	7,4	–	–	В 8/9 –	
I2	7/У	I	"	77	I2,3	II,3	I,09	I,45	3I,4	0,36	0,72	7,4	–	–	В 8/8 –	
I3	I8/У	I	"	86	26,8	I8,0	I,49	I,94	33,0	0,55	0,87	8,2	–	–	В II/II –	
I4	I9/У	I	"	I02	46,3	23,8	I,95	2,39	33,0	0,72	I,08	9,2	–	–	В II/II –	
I5	I9/У	I	"	I08	54,4	25,2	2,I6	2,6I	33,0	0,76	I,I8	9,2	–	–	В II/II –	
I6	20/У	I	"	II2	55,9	26,9	2,08	2,85	34,0	0,79	I,I5	9,6	–	–	В II/II –	
I7	22/У	I	"	I28	92,9	33,5	2,77	3,82	34,0	0,99	I,30	I0	–	–	В II/II –	
I8	I/УI	I	"	I02	45,9	23,6	I,94	3,I9	33,5	0,70	I,I0	9,0	–	–	В II/II –	
I9	3/УI	I	"	II2	58,4	27,8	2,I0	2,73	34,0	0,82	I,20	9,6	–	–	В II/I7 –	
20/2	9/УI	I	"	94	36,3	20,8	I,75	2,42	34,0	0,6I	I,04	8,4	0,53	I5	В II/II –	
2I	I7/УI	I	"	83	26,3	I6,8	I,57	2,I4	33,0	0,5I	0,88	8,6	–	–	В II/II Б II/II	
22	22/УI	I	"	I06	48,4	20,8	2,33	2,93	33,0	0,63	0,99	9,0	–	–	В II/II –	
23/3	23/УI	I	"	I06	50,8	26,6	I,9I	2,64	33,3	0,80	I,I5	9,8	I,5	30	В II/II Б II/II	
24	25/УI	I	"	I06	52,I	25,7	2,03	3,I9	33,8	0,76	I,I0	9,8	–	–	В II/I9 –	
25	27/УI	I	"	I22	77,8	30,6	2,54	3,0I	33,5	0,9I	I,20	II	–	–	В II/II –	
26	I8/УII	I	"	I08	56,I	26,0	2,I6	2,90	33,4	0,78	I,I4	9,8	–	–	В II/II –	
27	22/УII	I	"	I00	43,6	23,3	I,87	2,49	33,2	0,70	I,I0	9,6	–	–	В II/II –	
28	30/УII	I	"	92	38,0	20,9	I,82	2,45	33,2	0,63	I,00	9,2	–	–	В II/II –	
29	3/УIII	I	"	I04	5I,0	25,2	2,02	2,42	33,2	0,76	I,09	9,8	–	–	В II/II –	
30	I0/УIII	I	"	98	43,I	22,6	I,9I	2,58	33,2	0,68	I,03	9,8	–	–	В II/II –	
3I	II/УIII	I	"	96	37,5	I7,9	2,09	2,74	32,5	0,55	0,97	9,6	–	–	В II/II –	
32	I9/УIII	I	"	83	26,5	I5,8	I,68	2,46	33,0	0,48	0,80	8,6	–	–	В II/II –	
33/4	27/УIII	I	"	8I	25,2	I7,2	I,47	2,50	33,0	0,52	0,90	8,4	0,28	II	В II/I3 Б II/II	
34	3I/УIII	I	"	80	25,0	I7,5	I,43	I,88	33,0	0,53	0,96	8,4	–	–	В II/II –	
35	8/IX	I	"	72	2I,I	I5,5	I,36	2,4I	33,0	0,47	0,92	8,0	–	–	В II/I3 –	
36	I7/IX	I	"	67	I8,9	I5,0	I,26	I,89	33,0	0,45	0,86	8,2	–	–	В II/II –	
37	25/IX	I	"	82	I5,9	I2,9	I,23	I,69	32,7	0,39	0,76	9,5	–	–	В II/II –	
38	8/X	I	"	78	I2,4	II,5	I,08	I,5I	3I,8	0,36	0,80	9,0	–	–	В II/II –	
39	9/XI	I	"	8I	I4,I	I2,4	I,I4	I,54	30,8	0,40	0,78	8,5	–	–	В I0/I0 –	
40	22/XI	I	"	78	II,9	II,0	I,08	I,56	3I,0	0,35	0,78	8,5	–	–	В 8/8 –	
4I	I3/XII	I	"	76	I0,8	I0,2	I,06	I,54	3I,0	0,33	0,70	8,5	–	–	В 8/8 –	
42	30/XII	I	заб	74	8,74	8,I3	I,08	I,27	I9,0	0,43	0,74	7,8	–	–	В 7/7 –	

80. р.ТАЛАС – с.ОРЛОВКА

I	4/I	I	заб,шуга	I44	20,3	I8,5	I,I0	I,77	35,0	0,53	0,84	3,4	–	–	В II/I5 –	
2	30/I	I	св	I45	2I,4	I9,6	I,09	I,86	35,0	0,56	0,84	3,4	–	–	В II/I5 –	
3	2/II	I	"	I45	20,6	I8,7	I,I0	I,83	35,0	0,53	0,83	3,4	–	–	В II/I5 –	
4	28/II	I	"	I43	I9,7	I8,7	I,05	I,75	35,0	0,53	0,85	3,4	–	–	В II/I5 –	
5	I/III	I	"	I43	I8,8	I8,9	I,00	I,76	35,0	0,54	0,78	3,4	–	–	В II/I5 –	
6	I0/III	I	"	I44	20,I	I8,3	I,I0	I,86	35,0	0,52	0,82	3,4	–	–	В II/I5 –	
7	22/III	I	"	I56	29,0	22,6	I,28	2,05	36,0	0,63	0,93	3,2	–	–	В I2/2I –	
8	30/III	I	"	I45	20,7	I9,4	I,07	I,86	36,0	0,54	0,8I	3,4	–	–	В I2/I6 –	
9	5/IУ	I	"	I37	I5,9	I6,6	0,96	I,60	35,0	0,47	0,80	3,6	–	–	В II/I4 –	
I0	9/IУ	I	"	I2I	7,7I	II,6	0,66	0,88	32,0	0,36	0,6I	3,8	–	–	В I0/I0 –	
II	I0/IУ	I	"	II2	3,55	8,23	0,43	0,58	27,0	0,30	0,5I	4,6	–	–	В 8/8 –	
I2	30/IУ	I	"	I43	20,3	I9,5	I,04	I,87	36,0	0,54	0,8I	3,4	–	–	В II/I6 –	
I3	4/У	I	"	I48	23,3	2I,7	I,07	I,96	36,0	0,60	0,94	3,4	–	–	В I2/I9 –	
I4	II/У	I	"	I3I	I2,6	I4,3	0,88	I,30	33,0	0,43	0,72	3,6	–	–	В II/I3 –	
I5	I8/У	I	"	I68	40,9	28,5	I,44	2,48	36,0	0,79	I,09	3,4	–	–	В I2/23 –	
I6	I9/У	I	"	I9I	67,0	36,9	I,82	3,02	37,0	I,00	I,40	3,4	–	–	В I2/24 –	
I7	23/У	I	"	2I4	99,2	45,2	2,I9	3,5I	39,0	I,I6	I,56	2,6	–	–	В I2/24 –	
I8	I/УI	I	"	I9I	66,7	36,5	I,83	3,30	37,0	0,99	I,26	2,6	–	–	В I2/23 –	
I9	I2/УI	I	"	I92	65,8	36,4	I,8I	3,I2	38,0	0,96	I,40	2,8	–	–	В I2/24 –	
20	I3/УI	I	"	I68	4I,9	29,4	I,43	2,5I	37,0	0,79	I,08	3,4	–	–	В I2/23 –	
2I	25/УI	I	"	I85	6I,8	34,2	I,8I	3,40	37,0	0,92	I,27	2,6	–	–	В I2/23 –	
22	29/УI	I	"	I8I	53,5	33,2	I,6I	2,95	37,0	0,90	I,20	2,4	–	–	В I2/23 –	
23	5/УII	I	"	I6I	32,3	24,6	I,3I	2,7I	36,0	0,68	0,98	2,2	–	–	В I2/2I –	
24	I9/УII	I	"	I75	48,0	29,6	I,62	3,07	36,0	0,82	I,I3	2,6	–	–	В I2/22 –	
25	23/УII	I	"	I73	45,8	26,3	I,74	2,60	35,5	0,74	I,00	3,0	–	–	В I2/I2 –	
26	24/УII	I	"	I68	37,2	25,3	I,47	2,28	35,0	0,72	0,97	2,4	–	–	В II/II –	
27	29/УII	I	"	I60	30,8	22,8	I,35	I,98	35,0	0,65	0,94	2,6	–	–	В II/II –	
28	3/УIII	I	"	I67	39,4	26,I	I,5I	2,79	36,0	0,72	I,00	2,6	–	–	В I2/2I –	
29	I4/УIII	I	"	I58	30,8	2I,I	I,46	I,98	35,0	0,60	0,8I	2,4	–	–	В II/II –	
30	I8/УIII	I	"	I5I	23,7	I7,5	I,35	2,03	34,0	0,5I	0,64	2,6	–	–	В II/II –	
3I	5/IX	I	"	I5I	24,2	I8,8	I,29	I,8I	35,0	0,54	0,74	2,6	–	–	В II/II –	
32	I5/IX	I	"	I44	I9,6	I6,4	I,20	I,74	34,0	0,48	0,67	2,6	–	–	В II/II –	
33	30/IX	I	"	I38	I5,4	I4,I	I,09	I,55	35,0	0,40	0,56	2,8	–	–	В II/II –	
34	I3/X	I	"	I42	I6,3	I3,9	I,I7	I,6I	34,0	0,4I	0,55	2,8	–	–	В II/II –	
35	3I/X	I	"	I48	20,4	I6,3	I,25	I,82	35,0	0,47	0,74	2,6	–	–	В II/II –	
36	I2/XI	I	"	I5I	23,2	I8,8	I,23	I,77	35,0	0,54	0,75	2,6	–	–	В II/II –	

Тип. УГСМ УзССР, з. 114, т. 1000—68 г.

№ расхода воды взвешенных наносов	Дата измерения	№ створа	Состояние реки на уч-ке гидроствора	Уровень воды (см) над нулем графика. Основной водпост	Расход воды (м³/сек)	Площадь водного сечения (м²)	Скорость течения (м/сек) средняя	Скорость течения (м/сек) наибольшая	Ширина реки (м)	Глубина (м) средняя	Глубина (м) наибольшая	Уклон водной поверхности ‰	Расход взвешенных наносов (кг/сек)	Средняя мутность (г/м³)	Способ измерения расхода воды и взвешенных наносов	Примечание
1	2	3	4	5	6	7	8	9	10	11	12	13	14	15	16	17
37	I9/XI	I	св	I55	26,4	20,0	I,32	2,I0	35,0	0,57	0,78	2,6	-	-	В II/II -	
38	30/XI	I	"	I54	25,9	I9,6	I,32	I,93	35,0	0,56	0,72	2,4	-	-	В II/II -	
39	7/XII	I	"	I53	24,I	I9,3	I,25	I,93	35,0	0,55	0,76	2,6	-	-	В II/II -	
40	I7/XII	I	"	I50	20,7	I7,7	I,I7	I,72	35,0	0,5I	0,67	2,6	-	-	В II/II -	
						8I. р.ТАЛАС – с.КИРОВСКОЕ										
I	5/I	I	заб	99	26,5	2I,2	I,25	I,86	28,3	0,75	I,0I	2,4	-	-	В 6/I2 -	
2	6/I	I	"	I02	27,2	2I,5	I,27	I,59	28,4	0,76	I,02	2,5	-	-	В 6/6 -	
3	28/I	I	св	I02	27,8	2I,3	I,3I	I,98	28,8	0,74	I,00	2,6	-	-	В 6/I2 -	
4	I2/II	I	"	III	34,6	23,9	I,45	2,I2	29,4	0,8I	I,II	2,7	-	-	В 6/I2 -	
5	22/II	I	"	I04	29,8	2I,8	I,37	I,97	29,I	0,75	I,0I	2,4	-	-	В 6/I2 -	
6	7/III	I	"	I00	26,6	20,4	I,30	I,87	28,5	0,72	0,98	2,5	-	-	В 6/I2 -	
7	I7/III	I	"	99	26,I	20,4	I,28	I,90	28,4	0,72	0,96	2,6	-	-	В 6/I2 -	
8	22/III	I	"	II2	35,0	24,I	I,45	2,08	29,I	0,83	I,I5	2,6	-	-	В 6/I2 -	
9	3/IV	I	"	95	22,3	I9,2	I,I6	I,75	27,8	0,69	I,00	2,7	-	-	В 6/I2 -	
I0	8/IV	I	"	85	I7,0	I6,7	I,02	I,50	27,2	0,6I	0,90	2,3	-	-	В 6/I0 -	
II	I0/IV	I	"	7I	9,86	I2,4	0,80	I,I7	25,6	0,48	0,72	2,I	-	-	В 6/9 -	
I2	23/IV	I	"	92	20,9	I8,3	I,I4	I,69	27,8	0,66	0,94	2,3	-	-	В 6/I2 -	
I3	I0/V	I	"	84	I6,7	I5,9	I,05	I,5I	27,5	0,58	0,83	2,2	-	-	В 6/I0 -	
I4	I7/V	I	"	92	2I,3	I8,5	I,I5	I,75	28,0	0,66	0,94	2,5	-	-	В 6/I2 -	
I5	I9/V	I	"	I4I	64,7	33,3	I,94	2,38	3I,6	I,05	I,52	3,3	-	-	В 8/8 -	
I6	22/V	I	"	I65	92,8	39,6	2,34	2,67	3I,3	I,27	I,66	3,9	-	-	В 8/8 -	
I7	24/V	I	"	I42	60,2	33,8	I,78	2,06	32,0	I,06	I,50	3,9	-	-	В 8/8 -	
I8	29/V	I	"	I06	28,I	2I,3	I,32	I,82	29,0	0,73	I,I0	3,0	-	-	В 6/I2 -	
I9	I/VI	I	"	I44	63,7	34,0	I,87	2,I2	3I,8	I,07	I,48	3,8	-	-	В 8/8 -	
20	7/VI	I	"	II6	35,4	24,8	I,43	2,I0	3I,3	0,79	I,22	2,7	-	-	В 7/I3 -	
2I	I2/VI	I	"	I73	I08	43,8	2,47	3,0I	3I,8	I,38	I,74	3,8	-	-	В 8/8 -	
22	I4/VI	I	"	I26	47,I	29,4	I,60	I,83	32,0	0,92	I,37	2,3	-	-	В 7/7 -	
23	I9/VI	I	"	II0	34,5	24,3	I,42	2,I2	29,5	0,82	I,II	2,3	-	-	В 6/I2 -	
24	2I/VI	I	"	I28	52,8	29,8	I,77	2,67	3I,7	0,94	I,38	2,4	-	-	В 8/I4 -	
25	24/VI	I	"	I49	76,3	36,6	2,08	2,67	32,0	I,I4	I,50	3,I	-	-	В 8/8 -	
26	3/VII	I	"	I59	84,3	39,7	2,I2	2,72	3I,3	I,27	I,60	3,I	-	-	В 8/8 -	
27	7/VII	I	"	I36	56,2	32,2	I,75	2,08	3I,3	I,03	I,38	2,6	-	-	В 8/8 -	
28	I3/VII	I	"	I33	53,9	3I,9	I,69	2,69	32,0	I,00	I,34	2,7	-	-	В 8/I4 -	
29	I9/VII	I	"	I46	69,6	36,I	I,93	2,59	32,5	I,II	I,49	2,8	-	-	В 8/8 -	
30	24/VII	I	"	I34	55,2	3I,4	I,76	2,72	3I,8	0,99	I,3I	2,6	-	-	В 8/I4 -	
3I	3/VIII	I	"	I46	69,7	35,4	I,97	2,48	32,0	I,II	I,48	2,8	-	-	В 8/8 -	
32	I5/VIII	I	"	I2I	39,5	26,6	I,48	2,40	3I,8	0,84	I,20	2,3	-	-	В 8/I4 -	
33	27/VIII	I	"	II9	38,8	26,7	I,45	2,32	3I,8	0,84	I,20	2,3	-	-	В 7/I3 -	
34	8/IX	I	"	II0	3I,I	23,3	I,33	2,I0	29,3	0,80	I,02	2,3	-	-	В 6/I2 -	
35	I5/IX	I	"	I07	30,3	23,I	I,3I	2,03	29,I	0,79	I,06	2,I	-	-	В 6/I2 -	
36	28/IX	I	"	I03	27,4	2I,7	I,26	I,94	28,6	0,76	I,0I	2,2	-	-	В 6/I2 -	
37	I2/X	I	"	99	23,8	20,8	I,I4	I,87	28,3	0,73	I,00	2,0	-	-	В 6/I2 -	
38	20/X	I	"	I06	29,0	23,0	I,26	2,06	29,0	0,79	I,08	2,2	-	-	В 6/I2 -	
39	30/X	I	"	I0I	25,3	20,7	I,22	I,92	28,3	0,73	I,0I	2,I	-	-	В 6/I2 -	
40	I3/XI	I	"	II0	3I,6	23,0	I,37	2,08	29,3	0,78	I,I2	2,2	-	-	В 6/I2 -	
4I	28/XI	I	"	II6	36,8	25,7	I,43	2,27	29,5	0,87	I,I8	2,3	-	-	В 6/I2 -	
42	I7/XII	I	"	II2	33,2	24,5	I,36	2,I0	29,6	0,83	I,I3	2,3	-	-	В 6/I2 -	
43	30/XII	I	заб,луга	I07	30,3	23,5	I,29	2,00	29,I	0,8I	I,II	2,2	-	-	В 6/I2 -	
						82. р.ТАЛАС – с.ПОКРОВКА										
I	I4/IV	I	св	86	9,I4	II,5	0,79	I,08	23,0	0,50	0,78	-	-	-	В II/II -	
2	22/IV	I	"	74	4,97	7,69	0,65	0,92	I8,3	0,42	0,69	-	-	-	В I0/29 -	
3	II/V	I	"	89	I0,4	II,3	0,92	I,24	22,2	0,5I	0,74	-	-	-	В 9/I8 -	
4	25/V	I	"	I22	35,6	25,7	I,39	2,20	32,0	0,80	I,II	-	-	-	В I4/I4 -	
5	28/V	I	"	II6	26,8	2I,7	I,24	2,03	29,0	0,75	I,00	-	-	-	В 9/I6 -	
6	29/V	I	"	II0	23,0	20,4	I,I3	I,85	28,0	0,73	0,93	-	-	-	В 8/I5 -	
7	I2/VI	I	"	I76	:I26	49,4	2,55	3,76	35,5	I,39	2,I0	-	-	-	В II/2I -	
8	I8/VI	I	"	I06	29,I	20,6	I,4I	2,20	27,0	0,76	I,03	-	-	-	В 9/I6 -	
9	23/VI	I	"	I43	72,5	52,6	2,22	2,77	33,0	0;99	I,43	-	-	-	В I0/I9 -	
I0	27/VI	I	"	I57	97,8	4I,6	2,35	4,I3	34,0	I,22	I,90	-	-	-	В II/2I -	
II	30/VI	I	"	I42	76,0	33,8	2,25	3,55	33,0	I,02	I,55	-	-	-	В I0/I9 -	
I2	4/VII	I	"	I46	78,0	35,4	2,20	3,55	34,5	I,03	I,60	-	-	-	В II/20 -	
I3	5/VII	I	"	I3I	56,7	29,6	I,92	2,89	32,0	0,92	I,43	-	-	-	В 9/I7 -	
I4	I3/VII	I	"	II8	42,3	25,I	I,68	2,49	30,0	0,84	I,40	-	-	-	В 8/I5 -	
I5	28/VII	I	"	I23	48,7	25,0	I,95	2,76	30,0	0,83	I,25	-	-	-	В 9/I6 -	
I6	8/VIII	I	"	I27	5I,5	27,0	I,9I	2,93	30,0	0,90	I,30	-	-	-	В 9/I6 -	
I7	I4/VIII	I	"	II4	38,9	24,0	I,62	2,32	29,0	0,83	I,26	-	-	-	В 8/I4 -	
I8	2I/VIII	I	"	I05	28,8	I9,9	I,45	2,32	27,0	0,74	I,I0	-	-	-	В 7/I2 -	
I9	I7/X	I	"	I00	22,2	I7,0	I,3I	2,I2	26,0	0,65	0,98	-	-	-	В 7/I2 -	
20	29/X	I	"	II0	30,6	20,3	I,5I	2,32	27,0	0,75	I,I0	-	-	-	В 7/I2 -	

Тип. УГСМ УзССР, в. 114, т. 1000—69 г.

№ расхода воды взвешенных наносов	Дата измерения	№ створа	Состояние реки на уч-ке гидроствора	Уровень воды (см) над нулем графика. Основной водпост	Расход воды (м³/сек)	Площадь водного сечения (м²)	Скорость течения (м/сек) средняя	Скорость течения (м/сек) наибольшая	Ширина реки (м)	Глубина (м) средняя	Глубина (м) наибольшая	Уклон водной поверхности ‰	Расход взвешенных наносов (кг/сек)	Средняя мутность (г/м³)	Способ измерения расхода воды и взвешенных наносов	Примечание
1	2	3	4	5	6	7	8	9	10	11	12	13	14	15	16	17
2I	I7/XI	I	св	II4	34,8	2I,0	I,66	2,74	28,0	0,75	I,05	–	–	–	В 8/I4 –	
22	29/XI	I	"	II7	4I,2	23,3	I,77	2,79	28,0	0,83	I,28	–	–	–	В 8/I5 –	
23	I9/XII	I	заб	I08	28,5	I9,4	I,47	2,24	28,0	0,69	I,05	–	–	–	В 7/I2 –	
24	30/XII	I	"	I09	30,6	20,2	I,5I	2,27	28,0	0,72	I,I0	–	–	–	В 7/I3 –	
						83. р.УЧКОШОЙ – с.КАРАОЙ										
I	9/I	I	заб	I44	3,69	5,38	0,69	I,05	I8,0	0,30	0,49	8,0	–	–	6/6 –	
2	20/I	I	"	I43	3,0I	5,50	0,55	0,84	I8,4	0,30	0,48	8,0	–	–	6/6 –	
3	3I/I	I	"	I46	4,08	5,89	0,69	0,90	I8,5	0,32	0,53	8,0	–	–	В 6/6 –	
4	I4/II	I	св	I43	3,00	5,37	0,56	0,90	I8,5	0,29	0,52	8,0	–	–	В 6/6 –	
5	24/II	I	заб	I44	3,65	5,38	0,68	0,90	I9,5	0,28	0,49	8,0	–	–	В 7/7 –	
6	7/III	I	"	I45	4,54	5,68	0,80	I,08	I9,5	0,29	0,52	8,0	–	–	В 7/7 –	
7	I5/III	I	"	I44	3,92	6,46	0,6I	0,85	2I,0	0,3I	0,5I	8,0	–	–	В 7/7 –	
8	25/III	I	св	I46	4,24	6,I8	0,69	I,08	20,0	0,3I	0,50	8,0	–	–	В 7/7 –	
9	29/III	I	"	I47	4,69	5,88	0,80	I,07	20,0	0,29	0,5I	8,0	–	–	В 7/7 –	
I0	8/IV	I	"	I48	5,38	6,25	0,86	I,I8	2I,0	0,30	0,58	8,0	–	–	В 7/7 –	
II	I5/IV	I	"	I52	6,64	7,45	0,89	I,20	22,0	0,34	0,63	8,0	–	–	В 7/7 –	
I2	20/IV	I	"	I46	4,29	6,27	0,68	I,04	2I,0	0,30	0,54	8,0	–	–	В 7/7 –	
I3	24/IV	I	"	I42	3,27	5,69	0,57	0,95	2I,0	0,27	0,52	8,0	–	–	В 7/7 –	
I4	28/IV	I	"	I5I	5,99	7,03	0,85	I,I2	2I,0	0,33	0,62	8,0	–	–	В 7/7 –	
I5	7/V	I	"	I50	5,96	7,23	0,82	I,08	22,0	0,33	0,60	8,0	–	–	В 7/7 –	
I6	I0/V	I	"	I47	4,75	6,37	0,75	0,95	22,0	0,29	0,56	8,0	–	–	В 7/7 –	
I7	I5/V	I	"	I56	8,I3	8,I0	I,00	I,37	24,0	0,34	0,62	8,4	–	–	В 8/8 –	
I8	I9/V	I	"	I78	20,7	I2,9	I,60	2,39	24,0	0,54	0,90	9,8	–	–	В 8/I2 –	
I9	2I/V	I	"	I89	29,I	I5,8	I,84	3,05	24,0	0,66	0,94	II	–	–	В 8/I3 –	
20	27/V	I	"	I66	I3,0	II,2	I,I6	I,79	24,0	0,47	0,82	9,4	–	–	В 8/9 –	
2I	8/VI	I	"	I77	20,0	I3,4	I,49	2,22	27,0	0,58	0,96	9,4	–	–	В 8/I0 –	
22	I3/VI	I	"	I82	20,8	I4,I	I,48	2,76	24,0	0,59	0,90	9,6	–	–	В 8/I2 –	
23	I9/VI	I	"	I75	I6,8	I2,6	I,33	I,93	23,5	0,54	0,85	9,4	–	–	В 8/9 –	
24	20/VI	I	"	I79	I9,7	I3,5	I,46	2,07	24,0	0,56	0,9I	9,6	–	–	В 8/II –	
25	25/VI	I	"	I89	25,9	I6,2	1,60	2,56	25,0	0,65	I,00	I0	–	–	В 8/I2 –	
26	29/VI	I	"	I90	29,0	I6,5	I,76	2,74	25,0	0,66	I,00	I0	–	–	В 8/I3 –	
27	5/VII	I	"	I80	2I,0	I4,2	I,48	2,30	24,5	0,58	0,9I	9,6	–	–	В 8/II –	
28	9/VII	I	"	I86	25,3	I5,5	I,63	2,58	24,6	0,63	0,98	I0	–	–	В 8/I2 –	
29	20/VII	I	"	I87	24,2	I5,9	I,52	2,59	24,3	0,65	0,97	I0	–	–	В 8/I2 –	
30	24/VII	I	"	I79	I9,9	I4,5	I,37	2,25	24,3	0,60	0,90	9,6	–	–	В 8/II –	
3I	29/VII	I	"	I8I	20,I	I4,6	I,38	2,36	24,3	0,60	0,93	9,4	–	–	В 8/I2 –	
32	2/VIII	I	"	I85	24,0	I5,3	I,57	2,56	24,4	0,63	0,96	9,8	–	–	В 8/I2 –	
33	I8/VIII	I	"	I73	I4,0	I2,6	I,II	I,87	23,3	0,54	0,85	9,2	–	–	В 8/I0 –	
34	20/VIII	I	"	I7I	I4,2	I3,7	I,04	I,45	24,0	0,57	0,80	9,0	–	–	В 8/8 –	
35	26/VIII	I	"	I68	I3,5	II,2	I,2I	I,95	23,3	0,48	0,78	8,8	–	–	В 8/9 –	
36	7/IX	I	"	I63	I2,2	I0,3	I,I8	I,74	23,4	0,44	0,74	8,6	–	–	В 8/9 –	
37	I6/IX	I	"	I60	9,90	9,69	I,02	I,37	23,0	0,42	0,67	8,4	–	–	В 8/8 –	
38	I7/IX	I	"	I59	I0,2	I2,0	0,85	I,44	24,0	0,50	0,9I	8,4	–	–	В 8/8 –	
39	25/IX	I	"	I56	9,06	8,98	I,0I	I,32	23,0	0,39	0,68	8,2	–	–	В 8/8 –	
40	20/X	I	"	I50	8,22	8,27	0,99	I,28	23,0	0,36	0,60	9,2	–	–	В 7/7 –	
4I	26/X	I	"	I5I	8,32	8,4I	0,99	I,28	22,0	0,38	0,60	9,2	–	–	В 7/7 –	
42	I7/XI	I	заб	I46	6,02	6,95	0,87	I,I8	2I,0	0,33	0,56	7,6	–	–	В 7/7 –	
43	23/XI	I	"	I46	6,34	6,83	0,93	I,20	2I,0	0,33	0,54	7,6	–	–	В 7/7 –	
44	24/XI	I	"	I46	6,03	6,77	0,89	I,I8	2I,2	0,32	0,54	7,4	–	–	В 7/7 –	
45	26/XI	I	"	I47	6,25	7,II	0,88	I,I6	2I,0	0,34	0,57	7,4	–	–	В 7/7 –	
46	I5/XII	I	"	I45	5,20	6,37	0,82	I,I4	2I,0	0,30	0,53	7,6	–	–	В 7/7 –	
47	24/XII	I	"	I46	5,22	6,72	0,78	I,02	20,0	0,34	0,56	7,6	–	–	В 7/7 –	
						84. р.КОЛБА – с.КОЛБА										
I/I	28/I	I	заб	82	I,04	2,00	0,52	0,84	6,5	0,3I	0,52	28	0,0I3	I2	В 6/6	Б 6/6
2	I5/II	I	"	84	I,23	2,29	0,54	0,96	7,0	0,33	0,53	29	–	–	В 6/6	–
3	24/II	I	"	83	I,3I	2,I6	0,6I	I,0I	6,5	0,33	0,54	28	–	–	В 6/6	–
4	22/III	I	"	83	I,I3	I,92	0,59	0,90	6,5	0,30	0,47	29	–	–	В 6/6	–
5/2	28/III	I	"	83	0,95	I,86	0,5I	0,84	6,5	0,29	0,45	28	0,I0	II	В 6/6	Б 6/6
6	29/IV	I	св	84	I,II	2,08	0,53	0,77	6,0	0,35	0,5I	28	2	–	В 6/6	–
7	I9/V	I	"	I00	3,79	2,54	I,49	2,26	5,9	0,43	0,57	29	–	–	В 5/5	–
8	30/V	I	"	92	2,23	2,50	0,89	I,39	5,9	0,42	0,6I	30	–	–	В 6/6	–
9	30/V	I	"	II2	6,00	4,29	I,40	I,68	7,0	0,6I	0,74	22	–	–	В 7/2	–
I0/3	I8/VI	I	"	9I	2,24	2,34	0,96	I,53	6,0	0,39	0,56	28	0,020	II	В 6/6	–
II	2I/VI	I	"	II9	7,25	4,54	I,60	I,99	6,0	0,76	0,88	28	–	–	В 7/7	–
I2/4	27/VI	I	"	I28	I0,2	4,94	2,06	2,96	6,0	0,82	I,02	26	0,99	97	В 7/7	Б 7/7
I3/5	I6/VII	I	"	II8	7,43	4,I8	I,78	2,30	6,0	0,70	0,9I	24	0,095	I3	В 7/7	Б 7/7
I4/6	23/VII	I	"	I07	4,30	3,I4	I,37	I,76	6,0	0,52	0,74	28	0,008	I,9	В 7/7	Б 7/7
I5/7	29/VII	I	"	II3	5,69	3,72	I,53	I,95	6,0	0,62	0,76	28	0,II	I9	В 7/7	Б 7/7
I6/8	I0/VIII	I	"	III	5,87	3,5I	I,67	2,I2	6,0	0,58	0,72	28	0,089	I5	В 7/7	Б 7/7

Тип. УГСМ УзССР, з. II4, т. 1000—89 г.

№ расхода воды взвешенных наносов	Дата измерения	№ створа	Состояние реки на уч-ке гидростворa	Уровень воды (см) над нулем графика. Основной водпост	Расход воды ($м^3$/сек)	Площадь водного сечения ($м^2$)	Скорость течения (м/сек) средняя	Скорость течения (м/сек) наибольшая	Ширина реки (м)	Глубина (м) средняя	Глубина (м) наибольшая	Уклон водной поверхности $i_{ск}$	Расход взвешенных наносов (кг/сек)	Средняя мутность ($г/м^3$)	Способ измерения расхода воды и взвешенных наносов	Примечание
1	2	3	4	5	6	7	8	9	10	11	12	13	14	15	16	17
I7/9	20/УШ	I	св	I06	4,7I	3,5I	I,34	I,97	6,0	0,58	0,70	26	0,053	II	В 7/7 Б 7/7	
I8	30/УШ	I	"	I02	3,60	3,I2	I,I5	I,63	6,0	0,52	0,68	26	–	–	В 7/7 –	
I9/I0	I4/IX	I	"	98	2,65	2,52	I,05	I,57	6,0	0,42	0,58	27	0,0I3	4,9	В 7/7 Б 7/7	
20	29/IX	I	"	93	2,I8	2,48	0,88	I,22	6,0	0,4I	0,56	25	–	–	В 6/6 –	
2I/II	I5/X	I	"	89	I,88	2,20	0,85	I,I9	6,0	0,37	0,52	26	0,007	3,7	В 7/7 Б 7/7	
22	22/X	I	"	89	I,60	2,I5	0,74	I,00	6,0	0,36	0,48	26	–	–	В 6/6 –	
23	6/XI	I	"	89	I,60	I,99	0,80	I,02	6,0	0,33	0,48	27	–	–	В 6/6 –	
24	I3/XI	I	"	88	I,59	2,II	0,75	I,03	6,0	0,35	0,45	27	–	–	В 6/6 –	
25	8/XII	I	заб	85	I,42	I,90	0,75	0,98	6,0	0,32	0,42	26	–	–	В 6/6 –	
26	29/XII	I	"	85	I,32	I,87	0,7I	0,90	6,0	0,3I	0,42	27	–	–	В 6/6 –	
						85. р.КЕНКОЛ – устье р.ТЕРСКОЛ										
I	I3/I	I	лдст	I30	I,09	2,6I	0,42	0,6I	II,0	0,24	0,3I	I7	–	–	В 5/5 –	
2	23/I	I	"	I23	0,56	2,32	0,24	0,34	II,0	0,2I	0,3I	I6	–	–	В 5/5 –	
3	I7/II	I	заб	II8	0,49	I,62	0,30	0,52	II,0	0,I5	0,24	I6	–	–	В 4/4 –	
4	2I/II	I	"	I20	0,55	I,93	0,28	0,42	II,0	0,I8	0,25	I6	–	–	В 5/5 –	
5	28/II	I	"	II9	0,57	I,90	0,30	0,46	II,0	0,I7	0,26	I6	–	–	В 5/5 –	
6	I0/III	I	"	II9	0,57	I,73	0,33	0,57	II,0	0,I6	0,24	I6	–	–	В 5/5 –	
7	I6/III	I	"	I24	0,85	2,37	0,36	0,60	II,0	0,22	0,33	I5	–	–	В 5/5 –	
8	I2/IУ	I	св	I48	3,57	4,39	0,8I	I,20	II,0	0,40	0,50	I7	–	–	В 6/6 –	
9	I5/IУ	I	"	I48	3,55	4,46	0,80	I,07	II,0	0,4I	0,50	I7	–	–	В 6/6 –	
I0	I5/IУ	I	"	I5I	4,I2	4,83	0,85	I,20	II,0	0,44	0,52	I6	–	–	В 6/6 –	
II	26/IУ	I	"	I6I	7,54	6,23	I,2I	I,75	II,0	0,57	0,69	I7	–	–	В 6/6 –	
I2	I0/У	I	"	I54	5,08	4,99	I,02	I,30	II,0	0,45	0,56	I7	–	–	В 6/6 –	
I3	I8/У	I	"	I84	20,7	9,85	2,I0	2,46	II,0	0,90	I,07	I6	–	–	В 6/6 –	
I4	20/У	I	"	I87	22,8	9,70	2,35	2,80	II,0	0,88	I,02	I5	–	–	В 6/6 –	
I5	25/У	I	"	I62	7,60	6,47	I,I7	I,68	II,0	0,59	0,7I	I6	–	–	В 6/6 –	
I6	30/У	I	"	I69	II,3	7,3I	I,55	2,62	II,0	0,66	0,79	I6	–	–	В 6/6 –	
I7	9/УI	I	"	I62	8,20	6,56	I,25	I,74	II,0	0,60	0,69	I6	–	–	В 6/6 –	
I8	I2/УI	I	"	I58	6,0I	5,55	I,08	I,52	II,0	0,50	0,6I	I6	–	–	В 6/6 –	
I9	I8/УI	I	"	I52	4,50	5,08	0,89	I,26	II,0	0,46	0,54	I6	–	–	В 6/6 –	
20	2I/УI	I	"	I68	I0,5	7,24	I,45	2,II	II,0	0,66	0,75	I7	–	–	В 6/6 –	
2I	27/УI	I	"	I62	8,4I	7,48	I,I2	I,65	II,0	0,68	0,7I	I6	–	–	В 6/6 –	
22	9/УII	I	"	I46	3,34	4,35	0,77	I,II	II,0	0,40	0,54	I6	–	–	В 6/6 –	
23	I9/УII	I	"	I45	3,I7	4,29	0,74	I,I4	II,0	0,39	0,5I	I6	–	–	В 6/6 –	
24	27/УII	I	"	I4I	2,76	4,06	0,68	I,I3	II,0	0,37	0,48	I6	–	–	В 6/6 –	
25	3/УIII	I	"	I40	2,56	3,98	0,64	I,09	II,0	0,36	0,49	I6	–	–	В 6/6 –	
26	9/УIII	I	"	I37	I,95	3,65	0,53	I,0I	II,0	0,33	0,45	I6	–	–	В 6/6 –	
27	I3/УIII	I	"	I38	2,3I	3,97	0,58	I,00	II,0	0,36	0,49	I6	–	–	В 6/6 –	
28	22/УIII	I	"	I33	I,54	3,42	0,45	0,84	II,0	0,3I	0,43	I6	–	–	В 6/6 –	
29	I0/IX	I	"	I28	I,I3	3,0I	0,38	0,66	II,0	0,27	0,38	I6	–	–	В 6/6 –	
30	I7/IX	I	"	I26	I,06	2,95	0,36	0,68	II,0	0,27	0,37	I6	–	–	В 6/6 –	
3I	29/IX	I	"	I24	0,83	2,74	0,30	0,59	II,0	0,25	0,35	I6	–	–	В 6/6 –	
32	I0/X	I	"	I25	0,97	2,85	0,34	0,54	II,0	0,26	0,35	I6	–	–	В 6/6 –	
33	25/X	I	"	I24	0,90	2,78	0,32	0,53	II,0	0,25	0,36	I6	–	–	В 6/6 –	
34	I0/XII	I	"	I22	0,80	2,46	0,33	0,53	II,0	0,22	0,35	I6	–	–	В 5/5 –	
35	2I/XII	I	лдст	I27	0,67	2,79	0,24	0,33	II,0	0,25	0,36	I6	–	–	В 5/5 –	
36	30/XII	I	"	I24	0,79	2,82	0,28	0,48	II,0	0,26	0,34	I6	–	–	В 5/5 –	
						86. р.БЕШТАШ – гол.арыка САЗ										
I	8/I	I	св	63	I,I7	3,06	0,38	0,48	8,5	0,36	0,5I	II	–	–	В 5/5 –	
2	29/I	I	"	60	I,0I	3,I8	0,32	0,38	8,5	0,37	0,5I	II	–	–	В 4/4 –	
3	I4/II	I	"	6I	I,00	2,96	0,34	0,44	8,5	0,35	0,48	II	–	–	В 5/5 –	
4	27/II	I	"	63	I,I8	3,I8	0,37	0,46	8,5	0,37	0,5I	II	–	–	В 5/5 –	
5	7/III	I	"	63	I,I5	3,40	0,34	0,44	8,5	0,40	0,5I	II	–	–	В 5/5 –	
6	I6/III	I	"	6I	I,05	3,I5	0,33	0,53	8,5	0,37	0,5I	II	–	–	В 5/5 –	
7	27/III	I	"	64	I,20	3,49	0,34	0,47	9,0	0,39	0,5I	II	–	–	В 5/5 –	
8	8/IУ	I	"	64	I,2I	3,47	0,35	0,48	9,0	0,39	0,55	I0	–	–	В 5/5 –	
9	I5/IУ	I	"	70	I,92	4,04	0,48	0,64	9,0	0,45	0,57	I0	–	–	В 5/5 –	
I0	I7/IУ	I	"	66	I,39	3,44	0,40	0,52	9,4	0,37	0,5I	I0	–	–	В 5/5 –	
II	28/IУ	I	"	67	I,58	3,6I	0,44	0,56	9,4	0,38	0,5I	I0	–	–	В 5/5 –	
I2	3/У	I	"	70	I,80	4,24	0,42	0,59	9,5	0,45	0,6I	I0	–	–	В 5/5 –	
I3	4/У	I	"	75	2,5I	4,35	0,58	0,67	9,5	0,46	0,6I	II	–	–	В 5/5 –	
I4	9/У	I	"	68	I,68	3,85	0,44	0,60	9,4	0,4I	0,54	II	–	–	В 6/6 –	
I5	I7/У	I	"	8I	3,63	5,I9	0,70	0,9I	I0,4	0,50	0,69	II	–	–	В 6/6 –	
I6	I9/У	I	"	90	5,60	5,69	0,98	I,20	II,0	0,52	0,8I	II	–	–	В 7/I0 –	
I7	20/У	I	"	I04	I2,6	8,8I	I,43	2,26	I3,0	0,68	I,00	I2	–	–	В 6/II –	
I8	23/У	I	"	I09	I3,9	8,64	I,6I	2,68	II,0	0,78	I,02	I2	–	–		

Расходы № I,2,35,36 лед нависший.

Расходы № I,2,35 измерены при подпоре от ледовых явлений.

Тип. УГСМ УзССР, з. 114, т. 1000–64 г.

№ расхода воды взвешенных наносов	Дата измерения	№ створа	Состояние реки на уч-ке гидростворa	Уровень воды (см) над нулем графика. Основной водпост	Расход воды ($м^3$/сек)	Площадь водного сечения ($м^2$)	Скорость течения (м/сек) средняя	Скорость течения (м/сек) наибольшая	Ширина реки (м)	Глубина (м) средняя	Глубина (м) наибольшая	Уклон водной поверхности	Расход взвешенных наносов (кг/сек)	Средняя мутность ($г/м^3$)	Способ измерения расхода воды и взвешенных наносов.	Примечание
1	2	3	4	5	6	7	8	9	10	11	12	13	14	15	16	17
I9	27/У	I	св	93	6,94	6,35	I,09	I,4I	I2,0	0,53	0,82	I2	–	–	В 6/6 –	
20	30/У	I	"	96	7,50	6,34	I,I8	2,06	I2,0	0,53	0,82	I2	–	–	В 6/9 –	
2I	4/УI	I	"	II6	I6,9	9,72	I,74	2,97	I2,0	0,8I	I,I2	I3	–	–	В 6/II –	
22	8/УI	I	"	I05	II,3	7,5I	I,50	2,73	I2,0	0,63	0,99	I3	–	–	В 6/I0 –	
23	I2/УI	I	"	II5	I6,6	8,9I	I,86	3,02	I2,0	0,74	I,06	I3	–	–	В 6/I0 –	
24	I3/УI	I	"	I02	I0,6	7,26	I,46	2,6I	I2,0	0,60	0,96	I2	–	–	В 6/I0 –	
25	22/УI	I	"	II8	I8,5	I0,2	I,8I	3,02	I3,0	0,78	I,I2	I3	–	–	В 6/I0 –	
26	24/УI	I	"	I22	20,9	I0,6	I,97	3,02	I3,0	0,82	I,I2	I3	–	–	В 6/I0 –	
27	26/УI	I	"	I30	25,I	II,I	2,26	3,I6	I3,0	0,85	I,26	I4	–	–	В 6/6 –	
28	2/УII	I	"	II7	I7,5	9,52	I,84	3,02	I3,0	0,73	I,20	I3	–	–	В 6/I0 –	
29	4/УII	I	"	I04	II,4	7,92	I,44	2,46	I2,0	0,66	I,04	I2	–	–	В 6/I0 –	
30	8/УII	I	"	I06	I2,6	8,09	I,56	2,48	I2,0	0,68	I,02	I2	–	–	В 6/I0 –	
3I	I7/УII	I	"	I05	II,6	8,I9	I,42	2,50	I2,0	0,68	I,02	I3	–	–	В 6/I0 –	
32	I8/УII	I	"	II0	I3,8	8,65	I,60	2,73	I2,0	0,72	I,06	I3	–	–	В 6/I0 –	
33	3/УIII	I	"	I04	II,2	8,43	I,33	2,75	I2,0	0,70	I,08	I3	–	–	В 6/I0 –	
34	II/УIII	I	"	97	7,96	6,6I	I,20	I,84	II,0	0,60	0,96	I2	–	–	В 6/7 –	
35	7/Х	I	"	69	I,82	3,92	0,46	0,56	I0,0	0,39	0,56	II	–	–	В 5/5 –	
36	I9/XI	I	"	64	I,26	3,59	0,35	0,49	9,2	0,39	0,56	II	–	–	В 5/5 –	
37	28/XI	I	"	63	I,I2	3,59	0,3I	0,42	9,0	0,40	0,56	II	–	–	В 5/5 –	
38	25/XII	I	"	60	I,03	2,97	0,35	0,49	8,5	0,35	0,60	II	–	–	В 4/4 –	
						87. р.НЕЛЬДЫ – уроч.ДЖУРГА										
I	I8/I	I	зап	86	0,47	I,27	0,37	0,47	5,0	0,25	0,30	9,2	–	–	В 5/5 –	
2	3I/I	I	"	85	0,45	I,25	0,36	0,47	5,0	0,25	0,29	9,2	–	–	В 5/5 –	
3	I5/II	I	св	88	0,62	I,27	0,49	0,64	5,0	0,25	0,27	9,2	–	–	В 5/5 –	
4	I5/III	I	"	88	0,65	I,3I	0,50	0,65	5,0	0,26	0,28	9,2	–	–	В 5/5 –	
5	3I/III	I	"	92	0,92	I,58	0,58	0,80	5,0	0,32	0,36	9,6	–	–	В 5/5 –	
6	II/IУ	I	"	97	I,38	I,85	0,75	I,07	5,0	0,37	0,40	II	–	–	В 5/5 –	
7	I7/IУ	I	"	I00	I,58	2,03	0,78	I,I6	5,0	0,4I	0,46	II	–	–	В 5/5 –	
8	30/IУ	I	"	I06	2,40	2,46	0,98	I,24	5,0	0,49	0,55	I2	–	–	В 5/5 –	
9	4/У	I	"	II3	3,56	2,82	I,26	I,44	5,0	0,56	0,6I	I2	–	–	В 5/5 –	
I0	I8/У	I	"	II6	3,7I	2,93	I,27	I,54	5,0	0,59	0,6I	I4	–	–	В 5/5 –	
II	20/У	I	"	I29	7,36	3,80	I,94	2,3I	5,0	0,76	0,80	I6	–	–	В 5/5 –	
I2	3I/У	I	"	II9	4,33	3,06	I,42	I,58	5,0	0,6I	0,64	I4	–	–	В 5/5 –	
I3	I0/УI	I	"	III	2,48	2,64	0,94	I,3I	5,0	0,53	0,57	I4	–	–	В 5/5 –	
I4	I2/УI	I	"	I06	2,I5	2,3I	0,93	I,26	5,0	0,46	0,55	I0	–	–	В 5/5 –	
I5	30/УI	I	"	I00	I,48	2,05	0,72	I,I4	5,0	0,4I	0,50	II	–	–	В 5/5 –	
I6	I9/УII	I	"	95	0,99	I,73	0,57	0,82	5,0	0,35	0,40	I0	–	–	В 5/5 –	
I7	3I/УII	I	"	94	0,93	I,63	0,57	0,79	5,0	0,33	0,38	I0	–	–	В 5/5 –	
I8	3I/УIII	I	"	90	0,50	I,37	0,36	0,58	5,0	0,27	0,32	9,2	–	–	В 5/5 –	
I9	24/IX	I	"	90	0,44	I,25	0,35	0,59	5,0	0,25	0,30	9,2	–	–	В 5/5 –	
20	30/IX	I	"	89	0,4I	I,20	0,34	0,58	5,0	0,24	0,30	9,2	–	–	В 5/5 –	
2I	I5/X	I	"	89	0,4I	I,25	0,33	0,52	5,0	0,25	0,28	9,2	–	–	В 5/5 –	
22	3I/X	I	"	88	0,39	I,2I	0,32	0,5I	5,0	0,24	0,28	9,2	–	–	В 5/5 –	
23	20/XI	I	"	89	0,46	I,24	0,37	0,54	5,0	0,25	0,30	9,2	–	–	В 5/5 –	
24	30/XI	I	"	87	0,36	I,I4	0,32	0,5I	5,0	0,23	0,29	9,2	–	–	В 5/5 –	
25	I5/XII	I	зап	88	0,36	I,25	0,29	0,56	5,0	0,25	0,32	8,8	–	–	В 5/5 –	
26	3I/XII	I	"	86	0,35	I,I5	0,30	0,58	5,0	0,23	0,30	7,6	–	–	В 5/5 –	
						88. р.УРМАРАЛ – с.ОКТЯБРЬСКОЕ										
I	I0/I	I	зап	63	2,35	5,48	0,43	0,57	I6,0	0,34	0,50	4,0	–	–	В 8/8 –	
2	26/I	I	"	67	2,88	5,65	0,5I	0,82	I6,0	0,35	0,48	4,4	–	–	В 8/8 –	
3	I0/II	I	"	65	2,44	5,37	0,45	0,75	I6,0	0,34	0,47	4,8	–	–	В 8/8 –	
4	25/II	I	"	60	I,67	4,66	0,36	0,53	I6,0	0,29	0,43	4,4	–	–	В 8/8 –	
5	7/III	I	"	62	I,83	4,96	0,37	0,64	I6,0	0,3I	0,45	4,0	–	–	В 8/8 –	
6/I	28/III	I	св	66	2,42	5,3I	0,46	0,67	I6,0	0,33	0,49	4,8	0,II	45	В 8/8 Б 8/8	
7	I6/IУ	I	"	67	2,94	5,83	0,50	0,8I	I6,0	0,36	0,50	4,8	–	–	В 8/8 –	
8/2	29/IУ	I	"	73	4,I2	6,73	0,6I	0,96	I7,0	0,40	0,58	5,6	0,22	53	В 8/8 Б 8/8	
9	5/У	I	"	80	6,09	7,62	0,80	I,I4	I7,5	0,44	0,60	6,0	–	–	В 8/8 –	
I0/3	I8/У	I	"	9I	9,06	9,39	0,96	I,8I	I8,5	0,5I	0,72	7,6	0,74	8I	В 9/I3 Б 9/9	
II	I9/У	I	"	I0I	I2,7	I0,8	I,I8	2,04	I9,0	0,57	0,77	9,6	–	–	В 9/I6 –	
I2	20/У	I	"	I07	I5,5	II,5	I,35	2,37	I9,0	0,6I	0,8I	I0	–	–	В 9/I4 –	
I3	22/У	I	"	II5	I9,I	I3,3	I,44	2,49	20,0	0,66	0,93	II	–	–	В 9/I6 –	
I4	3I/У	I	"	II2	I7,2	I2,4	I,39	2,55	I9,5	0,64	0,9I	II	–	–	В 9/I5 –	
I5	2/УI	I	"	I25	23,8	I4,3	I,66	2,88	20,0	0,72	0,95	I3	–	–	В 9/I6 –	
I6	I0/УI	I	"	II8	I9,8	I2,8	I,55	2,5I	20,0	0,64	0,86	I2	–	–	В 9/I7 –	
I7/4	I2/УI	I	"	I3I	28,4	I5,6	I,82	3,2I	20,5	0,76	I,00	I4	6,6	230	В I0/I8 Б I0/I0	
I8	27/УI	I	"	I4I	37,0	I7,5	2,II	2,84	20,5	0,85	I,I5	I6	–	–	В I0/I3 –	
I9	29/УI	I	"	I35	3I,2	I6,0	I,95	3,07	20,0	0,80	I,I5	I6	–	–	В 9/II –	
20	8/УII	I	"	I27	25,I	I4,8	I,70	3,08	20,0	0,74	0,96	II	–	–	В 9/I7 –	

Тип. УГСМ УзССР, з. 114, т. 1000—69 г.

№ расхода воды взвешенных наносов	Дата измерения	№ створа	Состояние реки на уч-ке гидроствора	Уровень воды (см) над нулем графика. Основной водпост	Расход воды ($м^3$/сек)	Площадь водного сечения ($м^2$)	Скорость течения (м/сек) средняя	Скорость течения (м/сек) наибольшая	Ширина реки (м)	Глубина (м) средняя	Глубина (м) наибольшая	Уклон водной поверхности	Расход взвешенных наносов (кг/сек)	Средняя мутность ($г/м^3$)	Способ измерения расхода воды и взвешенных наносов	Примечание
1	2	3	4	5	6	7	8	9	10	11	12	13	14	15	16	17
21/5	24/УП	I	св	I22	22,I	I3,8	I,60	2,95	20,0	0,69	0,94	I2	0,63	29	В 9/I7 Б 9/9	
22	3I/УП	I	"	I30	27,I	I5,2	I,78	3,08	20,0	0,76	I,0I	I4	-	-	В 9/I7 -	
23/6	3/УШ	I	"	I40	35,6	I7,4	2,05	2,92	20,5	0,85	I,I5	I6	II	320	В 9/I3 Б 9/9	
24	I4/УШ	I	"	I22	22,0	I3,9	I,58	2,60	20,0	0,70	I,00	I2	-	-	В 9/I5 -	
25/7	30/УШ	I	"	I20	20,9	I4,0	I,49	2,62	20,0	0,70	I,03	I2	0,62	30	В 9/I6 Б 9/9	
26	3I/УШ	I	"	II9	20,6	II,0	I,87	2,80	20,0	0,55	0,77	I2	-	-	В 9/I2 -	
27	I0/IX	I	"	I06	I5,2	II,0	I,38	2,I3	I9,0	0,58	0,82	I0	-	-	В 9/I5 -	
28/8	I9/IX	I	"	95	I0,I	9,6I	I,05	I,79	I9,0	0,5I	0,72	8,4	0,I2	I2	В 9/I2 Б 9/9	
29	29/IX	I	"	88	7,60	9,04	0,84	I,45	I8,5	0,49	0,7I	7,6	-	-	В 9/II -	
30/9	8/X	I	"	84	6,58	8,34	0,79	I,34	I8,5	0,45	0,64	6,8	0,026	4,0	В 9/I0 Б 9/9	
3I	20/X	I	"	8I	6,I4	8,04	0,76	I,04	I8,5	0,43	0,62	6,0	-	-	В 9/9 -	
32	30/X	I	"	77	4,86	7,62	0,64	0,97	I8,5	0,4I	0,55	5,6	-	-	В 9/9 -	
33/I0	I3/XI	I	"	74	4,6I	7,09	0,65	0,92	I7,5	0,4I	0,58	4,4	0,0I5	3,3	В 9/9 Б 9/9	
34/II	I7/XII	I	заб,шуга	66	2,6I	6,00	0,44	0,60	I6,0	0,38	0,54	4,0	0,0I7	6,5	В 8/8 Б 8/8	
35	27/XII	I	"	65	2,44	5,44	0,45	0,65	I6,0	0,34	0,49	3,2	-	-	В 8/8 -	
89. р.КУМЫШТАГ - гол.арыка ЯНГИ																
I	30/I	I	заб	28	0,99	I,78	0,56	0,86	6,5	0,27	0,43	I,5	-	-	В 6/6 -	
2	25/II	I	"	28	I,00	I,84	0,54	0,85	6,5	0,28	0,40	I,3	-	-	В 6/6 -	
3	28/II	I	"	26	0,90	I,80	0,50	0,83	6,5	0,28	0,39	I,3	-	-	В 6/6 -	
4	I0/III	I	"	24	0,82	I,83	0,45	0,88	6,5	0,28	0,40	I,4	-	-	В 6/6 -	
5	20/III	I	св	22	0,78	I,77	0,44	0,86	6,5	0,27	0,40	I,5	-	-	В 6/6 -	
6	30/III	I	"	23	0,8I	I,79	0,45	0,74	6,5	0,28	0,4I	I,4	-	-	В 6/6 -	
7	I0/IУ	I	"	24	0,80	I,83	0,44	0,83	6,5	0,28	0,4I	0,9	-	-	В 6/6 -	
8	I7/IУ	I	"	27	0,92	2,I0	0,44	0,77	7,5	0,28	0,43	0,9	-	-	В 7/7 -	
9	23/IУ	I	"	29	I,03	2,27	0,45	0,79	7,5	0,30	0,48	0,9	-	-	В 8/8 -	
I0	30/IУ	I	"	32	I,38	2,40	0,58	0,88	7,5	0,32	0,44	0,9	-	-	В 8/8 -	
II	6/У	I	"	38	I,94	3,0I	0,64	0,97	7,5	0,40	0,48	0,9	-	-	В 8/8 -	
I2	II/У	I	"	34	I,56	2,75	0,57	0,85	7,5	0,37	0,48	0,9	-	-	В 8/8 -	
I3	I6/У	I	"	4I	2,38	3,I5	0,76	I,I8	7,5	0,42	0,54	0,9	-	-	В 8/8 -	
I4	29/У	I	"	59	6,73	4,72	I,43	2,I9	7,5	0,63	0,73	0,9	-	-	В 8/I3 -	
I5	4/УI	I	"	74	I3,4	5,6I	2,39	4,03	7,5	0,75	0,94	0,9	-	-	В 8/I6 -	
I6	I3/УI	I	"	63	8,II	4,93	I,65	2,55	7,5	0,66	0,83	0,9	-	-	В 8/I4 -	
I7	I5/УI	I	"	62	7,84	4,80	I,63	2,54	7,5	0,64	0,80	0,9	-	-	В 8/I3 -	
I8	I8/УI	I	"	56	5,74	4,24	I,35	2,49	7,5	0,57	0,74	0,9	-	-	В 8/II -	
I9	23/УI	I	"	67	9,72	5,47	I,78	3,06	7,5	0,73	0,90	0,9	-	-	В 8/I5 -	
20	27/УI	I	"	74	I3,4	5,79	2,3I	4,I0	7,5	0,77	0,89	0,9	-	-	В 8/I6 -	
2I	2/УII	I	"	69	I0,9	5,43	2,0I	2,97	7,5	0,72	0,88	0,9	-	-	В 8/I6 -	
22	6/УII	I	"	64	8,55	4,92	I,74	2,75	7,5	0,66	0,80	0,9	-	-	В 8/I3 -	
23	I5/УII	I	"	62	7,88	4,67	I,69	2,56	7,5	0,62	0,78	0,9	-	-	В 8/I2 -	
24	2I/УII	I	"	6I	7,04	4,72	I,49	2,73	7,5	0,63	0,77	0,9	-	-	В 8/I3 -	
25	25/УII	I	"	62	7,89	4,73	I,67	2,57	7,5	0,63	0,79	0,9	-	-	В 8/I4 -	
26	3I/УII	I	"	60	7,04	4,7I	I,49	2,42	7,5	0,63	0,76	0,9	-	-	В 8/II -	
27	I0/УIII	I	"	55	5,77	4,29	I,34	I,79	7,5	0,57	0,74	0,9	-	-	В 8/I0 -	
28	I5/УIII	I	"	5I	4,30	3,84	I,I2	I,79	7,5	0,5I	0,66	0,9	-	-	В 8/9 -	
29	20/УIII	I	"	50	4,08	3,66	I,II	I,66	7,5	0,49	0,62	0,9	-	-	В 8/9 -	
30	30/УIII	I	"	48	3,80	3,57	I,06	I,30	7,5	0,48	0,60	0,9	-	-	В 8/8 -	
3I	I0/IX	I	"	4I	2,47	3,02	0,82	I,32	7,5	0,40	0,52	0,9	-	-	В 8/8 -	
32	I5/IX	I	"	40	2,06	2,83	0,73	I,I5	7,5	0,38	0,52	0,9	-	-	В 8/8 -	
33	20/IX	I	"	38	I,94	2,9I	0,67	I,03	7,5	0,39	0,52	0,9	-	-	В 8/8 -	
34	30/IX	I	"	34	I,59	2,47	0,64	0,97	7,5	0,33	0,44	0,9	-	-	В 8/8 -	
35	I0/X	I	"	33	I,46	2,48	0,59	0,90	7,5	0,33	0,43	0,9	-	-	В 8/8 -	
36	20/X	I	"	32	I,35	2,37	0,57	0,83	7,5	0,32	0,42	0,9	-	-	В 8/8 -	
37	3I/X	I	"	30	I,I4	2,37	0,48	0,83	7,5	0,32	0,42	0,9	-	-	В 8/8 -	
38	I0/XI	I	"	29	I,09	2,32	0,47	0,76	7,5	0,3I	0,40	0,9	-	-	В 8/8 -	
39	30/XI	I	"	27	0,9I	2,I4	0,43	0,75	7,5	0,29	0,40	0,9	-	-	В 8/8 -	
40	I5/XII	I	заб	26	0,85	2,I0	0,40	0,76	7,5	0,28	0,40	0,9	-	-	В 8/8 -	
4I	26/XII	I	"	24	0,82	I,98	0,4I	0,73	7,5	0,26	0,40	I,I	-	-	В 8/8 -	
90. р.КАРАБУРА - ущелье КОКСАЙ																
I	3/I	I	заб	50	I,60	2,77	0,58	0,78	9,0	0,3I	0,40	5,0	-	-	В 9/9 -	
2	I2/III	I	"	43	I,80	2,7I	0,66	I,0I	9,0	0,30	0,45	4,2	-	-	В 9/9 -	
3	I8/III	I	"	42	I,55	2,78	0,56	0,79	9,0	0,3I	0,45	8,3	-	-	В 8/8 -	
4	9/IУ	I	св	43	I,77	2,56	0,69	I,05	9,0	0,28	0,40	5,0	-	-	В 8/8 -	
5	20/IУ	I	"	43	I,76	2,63	0,67	0,92	9,0	0,29	0,45	5,8	-	-	В 8/8 -	
6	2I/IУ	I	"	44	I,88	2,75	0,68	0,95	9,0	0,3I	0,50	5,8	-	-	В 8/8 -	
7	I4/У	I	"	45	2,02	2,78	0,73	I,I6	9,0	0,3I	0,40	5,0	-	-	В 8/8 -	
8	I7/У	I	"	45	2,07	2,7I	0,76	I,I9	9,0	0,30	0,45	5,0	-	-	В 8/8 -	
9	I8/У	I	"	54	3,44	3,53	0,97	I,46	9,5	0,37	0,55	4,0	-	-	В I0/I0 -	
I0	24/У	I	"	64	6,58	5,22	I,26	I,80	I0,0	0,52	0,70	4,0	-	-	В I0/I0 -	
II	29/У	I	"	58	4,62	4,I8	I,II	I,4I	9,5	0,44	0,65	5,0	-	-	В I0/I0 -	

Тип. УГСМ УзССР, з. 114, т. 1000—69 г.

№ расхода воды взвешенных наносов	Дата измерения	№ створа	Состояние реки на уч-ке гидростворa	Уровень воды (см) над нулем графика. Основной водпост	Расход воды (м³/сек)	Площадь водного сечения (м²)	Скорость течения (м/сек) средняя	Скорость течения (м/сек) наибольшая	Ширина реки (м)	Глубина (м) средняя	Глубина (м) наибольшая	Уклон водной поверхности ‰	Расход взвешенных наносов (кг/сек)	Средняя мутность (г/м³)	Способ измерения расхода воды и взвешенных наносов	Примечание
1	2	3	4	5	6	7	8	9	10	11	12	13	14	15	16	17
I2	2/VI	I	св	75	II,8	6,30	I,87	2,37	II,0	0,57	0,75	6,0	–	–	В II/II –	
I3	I5/VI	I	"	66	7,I6	5,I9	I,38	I,79	I0,0	0,52	0,70	6,0	–	–	В I0/I0 –	
I4	24/VI	I	"	78	I2,7	6,66	I,9I	2,29	II,0	0,6I	0,80	8,0	–	–	В II/II –	
I5	I8/VII	I	"	79	I5,5	7,43	2,09	2,54	II,5	0,65	0,90	I2	–	–	В I2/I2 –	
I6	25/VII	I	"	75	I2,3	6,70	I,84	2,22	II,0	0,6I	0,85	I2	–	–	В II/II –	
I7	30/VII	I	"	72	I0,6	5,99	I,77	2,37	I0,5	0,57	0,80	I2	–	–	В II/II –	
I8	II/VIII	I	"	7I	9,98	5,78	I,73	2,34	I0,5	0,55	0,80	I2	–	–	В II/II –	
I9	I9/VIII	I	"	68	8,II	5,65	I,44	2,08	I0,5	0,54	0,75	I2	–	–	В II/II –	
20	26/VIII	I	"	7I	9,34	5,58	I,67	2,I5	II,0	0,5I	0,80	I2	–	–	В II/II –	
2I	I3/IX	I	"	64	6,29	4,80	I,3I	I,68	I0,0	0,48	0,65	I0	–	–	В I0/I0 –	
22	2I/IX	I	"	6I	4,90	4,43	I,II	I,48	I0,0	0,44	0,65	9,0	–	–	В I0/I0 –	
23	30/IX	I	"	56	4,I7	3,9I	I,07	I,52	I0,0	0,39	0,55	9,0	–	–	В I0/I0 –	
24	I7/X	I	"	52	3,I8	3,42	0,93	I,25	I0,0	0,34	0,50	9,0	–	–	В I0/I0 –	
25	29/X	I	"	50	2,62	3,27	0,80	I,I3	I0,0	0,33	0,50	8,3	–	–	В I0/I0 –	
26	I7/XI	I	"	48	2,28	2,98	0,77	0,98	I0,0	0,30	0,50	8,0	–	–	В I0/I0 –	
27	25/XI	I	заб	47	2,45	3,I8	0,77	0,99	I0,0	0,32	0,50	8,3	–	–	В I0/I0 –	
28	5/XII	I	св	47	2,I8	2,84	0,77	I,04	9,0	0,32	0,50	8,0	–	–	В 9/9 –	

Расходы № I-3,27 при измерении забереги окалывались.

9I. р.АССА – п.-д.ст.МАЙМАК

I/I	I0/I	I	св	329	8,44	I5,8	0,53	0,79	29,5	0,54	0,86	–	0,4I	49	В 8/28 Б 8/8	
2	23/I	I	заб	330	8,45	I6,0	0,53	0,74	29,4	0,54	0,87	–	–	–	В 8/28 –	
3/2	30/I	I	"	327	7,06	I5,0	0,47	0,65	29,5	0,5I	0,8I	–	0,II	I6	В 8/26 Б 8/8	
4/3	I2/II	I	"	327	7,52	I5,0	0,50	0,7I	29,4	0,5I	0,82	2,4	0,30	40	В 8/26 Б 8/8	
5/4	24/II	I	"	326	7,II	I4,7	0,48	0,69	29,4	0,50	0,80	I,8	0,35	49	В 8/26 Б 8/8	
6/5	I5/III	I	"	325	6,23	I4,I	0,44	0,6I	29,3	0,48	0,79	I,7	0,I9	30	В 8/26 Б 8/8	
7	26/III	I	"	325	6,22	I4,I	0,44	0,59	29,3	0,48	0,79	I,7	–	–	В 8/26 –	
8/6	30/III	I	"	320	4,66	I2,7	0,37	0,45	28,8	0,44	0,73	2,0	0,I6	34	В 8/27 Б 8/8	
9/7	I6/IV	I	"	323	5,89	I3,9	0,42	0,60	29,I	0,48	0,75	I,8	0,47	80	В 8/26 Б 8/8	
I0	23/IV	I	"	335	9,78	I6,5	0,59	0,8I	29,7	0,56	0,87	I,9	–	–	В 8/28 –	
II/8	29/IV	I	"	336	I0,3	I6,9	0,6I	0,83	30,3	0,56	0,85	I,5	I,0	97	В 8/29 Б 8/8	
I2/9	I2/V	I	"	347	I5,4	20,3	0,76	I,I7	30,5	0,67	I,0I	I,7	I,2	78	В 8/32 Б 8/8	
I3	20/V	I	"	343	I3,8	I9,I	0,72	I,06	30,5	0,63	0,95	I,8	–	–	В 8/3I –	
I4/I0	27/V	I	"	356	22,3	23,7	0,94	I,45	3I,0	0,76	I,I2	I,7	I,7	76	В 8/36 Б 8/8	
I5/II	I2/VI	I	"	348	I7,I	20,0	0,86	I,22	30,8	0,65	0,99	I,9	2,I	I20	В 8/33 Б 8/8	
I6	I3/VI	I	"	348	I6,4	20,2	0,8I	I,I9	30,5	0,66	I,00	–	–	–	В 8/26 –	
I7	22/VI	I	"	352	I9,4	2I,6	0,90	I,34	3I,0	0,70	I,06	I,8	–	–	В 8/35 –	
I8/I2	30/VI	I	"	345	I5,3	I9,0	0,8I	I,I7	30,4	0,62	0,99	I,9	0,90	59	В 8/32 Б 8/8	
I9/I3	I0/VII	I	"	345	I5,0	I8,4	0,82	I,I7	30,2	0,6I	0,96	0,9	I,0	67	В 8/32 Б 8/8	
20	25/VII	I	"	345	I4,9	I8,6	0,80	I,I9	30,2	0,62	0,98	0,9	–	–	В 8/33 –	
2I/I4	30/VII	I	"	344	I4,6	I7,8	0,82	I,I8	29,7	0,60	0,92	I,0	0,48	33	В 8/3I Б 8/8	
22/I5	I0/VIII	I	"	346	I5,8	I7,9	0,88	I,32	30,I	0,59	0,94	I,8	3,7	230	В 8/32 Б 8/8	
23	I9/VIII	I	"	343	I3,4	I6,3	0,82	I,I2	30,0	0,54	0,89	2,0	–	–	В 8/29 –	
24/I6	30/VIII	I	"	357	23,2	23,3	I,00	I,48	3I,2	0,75	I,05	I,9	0,74	32	В 8/36 Б 8/8	
25/I7	II/IX	I	"	337	II,2	I6,4	0,68	0,98	29,8	0,55	0,90	I,I	0,62	55	В 8/28 Б 8/8	
26	20/IX	I	ов	340	I2,5	I7,5	0,7I	I,03	30,2	0,58	0,9I	0,9	–	–	В 8/3I –	
27/I8	28/IX	I	"	339	I2,0	I6,9	0,7I	I,0I	29,9	0,57	0,90	I,0	0,32	27	В 8/29 Б 8/8	
28/I9	5/X	I	"	339	II,7	I6,5	0,7I	I,II	30,0	0,55	0,86	I,7	0,28	24	В 8/29 Б 8/8	
29	I5/X	I	"	333	9,48	I5,0	0,63	0,89	29,6	0,5I	0,8I	I,8	–	–	В 8/27 –	
30/20	28/X	I	"	326	6,87	I3,0	0,53	0,7I	29,I	0,45	0,72	I,8	0,I4	20	В 8/25 Б 8/8	
3I/2I	9/XI	I	"	329	7,60	I3,3	0,57	0,86	29,2	0,46	0,76	2,I	0,I4	I8	В 8/25 Б 8/8	
32	I6/XI	I	"	336	I0,8	I5,4	0,70	0,99	29,9	0,52	0,8I	I,9	–	–	В 8/28 –	
33/22	29/XI	I	"	330	8,36	I3,7	0,6I	0,88	29,3	0,47	0,77	2,0	0,098	I2	В 8/26 Б 8/8	
34/23	I0/XII	I	"	329	8,20	I4,0	0,59	0,83	29,7	0,47	0,76	2,0	0,087	I2	В 8/26 Б 7/7	
35	22/XII	I	заб	330	7,50	I3,3	0,56	0,87	30,I	0,44	0,75	2,I	–	–	В 7/25 –	
36/24	30/XII	I	"	329	7,I5	I3,2	0,54	0,85	29,9	0,44	0,76	2,0	0,040	5,6	В 7/25 Б 7/7	

92. р.КУРКУРЕУСУ – уроч.ЧОН-КУРЧАН

I	I7/I	I	заб	60	3,08	4,36	0,7I	I,27	9,0	0,48	0,60	I3	–	–	В 7/7 –	
2	3I/I	I	"	56	2,74	3,58	0,77	I,4I	9,0	0,40	0,5I	I4	–	–	В 7/7 –	
3	22/II	I	ов	55	2,50	3,42	0,73	I,28	9,0	0,38	0,50	I3	–	–	В 7/7 –	
4	9/IV	I	"	56	2,80	3,37	0,83	I,I2	9,0	0,37	0,52	I3	–	–	В 7/7 –	
5	I7/IV	I	"	58	2,82	3,53	0,80	I,30	9,0	0,39	0,55	I3	–	–	В 7/7 –	
6/I	24/IV	I	"	57	3,00	3,59	0,84	I,24	9,0	0,40	0,55	I3	0,067	22	В 7/7 Б 7/7	
7	I4/V	I	"	60	3,52	3,67	0,96	I,37	9,0	0,4I	0,57	I3	–	–	В 7/7 –	
8/2	I9/V	I	"	68	5,25	4,50	I,I7	I,56	9,0	0,50	0,58	I3	0,22	42	В 7/7 Б 7/7	
9/3	22/V	I	"	84	I3,3	6,86	I,94	2,34	9,0	0,76	0,90	I6	5,8	440	В 7/7 Б 7/7	
I0/4	24/V	I	"	7I	6,48	5,02	I,29	I,68	9,0	0,56	0,69	I3	2,I	320	В 7/7 Б 7/7	
II/5	I/VI	I	"	76	8,52	6,07	I,40	I,68	9,0	0,67	0,80	I3	6,5	760	В 7/7 Б 7/7	
I2	3/VI	I	"	79	9,63	6,28	I,53	2,59	9,4	0,67	0,83	I3	–	–	В 7/9 –	
I3/6	I8/VI	I	"	75	8,39	5,93	I,4I	I,68	9,0	0,66	0,80	I3	0,085	I0	В 7/7 Б 7/7	

Тип. УГСМ УзССР, з. 114, т. 1000—69 г.

№ расхода воды взвешенных наносов	Дата измерения	№ створа	Состояние реки на уч-ке гидроствора	Уровень воды (см) над нулем графика. Основной водпост	Расход воды ($м^3$/сек)	Площадь водного сечения ($м^2$)	Скорость течения (м/сек) средняя	Скорость течения (м/сек) наибольшая	Ширина реки (м)	Глубина (м) средняя	Глубина (м) наибольшая	Уклон водной поверхности ‰	Расход взвешенных наносов (кг/сек)	Средняя мутность ($г/м^3$)	Способ измерения расхода воды и взвешенных наносов	Примечание
1	2	3	4	5	6	7	8	9	10	11	12	13	14	15	16	17
I4/7	22/VI	I	св	88	I6,3	8,43	I,93	2,92	9,5	0,89	I,05	I6	3,2	200	В 7/I4 Б 7/7	
I5/8	25/VI	I	"	92	I8,3	8,76	2,09	2,92	9,5	0,92	I,I0	I7	I,8	98	В 7/I4 Б 7/7	
I6	27/VI	I	"	98	22,5	9,66	2,33	2,66	9,5	I,02	I,I3	I8	-	-	В 7/7 -	
I7/9	30/VI	I	"	95	20,2	9,09	2,22	2,92	9,5	0,96	I,I0	I7	2,0	99	В 7/I4 Б 7/7	
I8/I0	2/VII	I	"	II0	30,9	II,2	2,76	3,I3	9,5	I,I8	I,30	23	36	I200	В 7/7 Б 7/7	
I9/II	3/VII	I	"	I04	24,9	I0,6	2,35	2,72	9,5	I,I2	I,25	20	5,9	240	В 7/7 Б 7/7	
20/I2	I7/VII	I	"	95	20,2	8,67	2,33	2,72	9,5	0,9I	I,I0	I6	I,4	69	В 7/7 Б 7/7	
2I/I3	20/VII	I	"	9I	I5,9	7,8I	2,04	3,34	9,4	0,83	0,95	I5	I,4	88	В 7/I4 Б 7/7	
22	27/VII	I	"	92	I6,6	7,89	2,I0	3,87	9,4	0,84	I,00	I5	-	-	В 7/I2 -	
23/I4	5/IX	I	"	88	I5,0	7,65	I,96	3,44	9,4	0,8I	0,97	I4	0,95	6,3	В 7/I2 Б 7/7	
24/I5	I3/IX	I	"	85	I2,4	6,93	I,79	2,92	9,3	0,75	0,86	I4	0,4I	3,3	В 7/I2 Б 7/7	
25	I8/IX	I	"	80	I0,3	6,50	I,58	2,49	9,0	0,72	0,80	I3	-	-	В 7/8 -	
26/I6	24/IX	I	"	75	7,70	5,82	I,32	I,66	9,0	0,65	0,75	I3	0,I4	I,8	В 7/7 Б 7/7	
27	28/IX	I	"	70	6,20	5,39	I,I5	I,45	9,0	0,60	0,72	I4	-	-	В 7/7 -	
28	22/X	I	"	66	4,50	4,65	0,97	I,32	9,0	0,52	0,6I	I3	-	-	В 7/7 -	
29	30/X	I	"	66	4,97	4,80	I,04	I,36	9,0	0,53	0,64	I3	-	-	В 7/7 -	
30	I5/XI	I	"	62	3,63	4,I2	0,88	I,2I	9,0	0,46	0,55	I2	-	-	В 7/7 -	
3I	28/XI	I	"	64	4,26	4,3I	0,99	I,20	9,0	0,48	0,60	I3	-	-	В 7/7 -	
32	20/XII	I	заб	59	2,95	4,40	0,67	I,00	9,0	0,49	0,58	I2	-	-	В 7/7 -	
33	23/XII	I	"	67	3,62	4,57	0,79	I,00	9,0	0,5I	0,6I	II	-	-	В 7/7 -	

Расход № 33 измерен при подпоре от ледовых явлений.

93. р.ТЕРС – с.БУРНО-ОКТЯБРЬСКОЕ

I	I0/I	I	заб	224	6,70	II,0	0,6I	I,02	22,4	0,49	0,73	-	-	-	В 9/22 -	
2	28/I	I	св	222	6,I4	I0,4	0,59	I,02	22,5	0,46	0,70	-	-	-	В I0/I8 -	
3/I	6/II	I	"	222	6,I7	I0,6	0,58	0,88	22,4	0,47	0,73	-	0,7I	I20	В I0/22 Б 6/6	
4	I2/II	I	"	245	I7,7	I6,0	I,II	I,73	25,7	0,62	0,93	-	-	-	В II/30 -	
5/2	I3/II	I	"	239	I3,9	I4,3	0,97	I,53	23,3	0,6I	0,86	-	40	2900	В I0/28 Б 6/6	
6	6/III	I	"	223	6,54	II,0	0,59	I,02	22,5	0,49	0,77	-	-	-	В I0/2I -	
7/3	I9/III	I	"	233	I0,7	I3,2	0,8I	I,37	22,8	0,58	0,8I	-	7I	6600	В I0/45 Б 6/6	
8	20/III	I	"	236	I2,3	I3,8	0,89	I,53	23,5	0,59	0,88	-	-	-	В I0/46 -	
9	2I/III	I	"	288	54,0	28,9	I,87	2,54	27,2	I,06	I,46	-	-	-	В I2/35 -	
I0/4	7/IV	I	"	232	I0,0	I2,7	0,79	I,35	23,I	0,55	0,83	-	2,3	230	В I0/44 Б 6/6	
II	22/IV	I	"	230	9,47	I3,I	0,72	I,I6	23,0	0,57	0,80	-	-	-	В I0/46 -	
I2/5	30/IV	I	"	228	8,42	I2,3	0,68	I,I6	22,8	0,54	0,78	-	0,86	I00	В I0/43 Б 6/6	
I3/6	I5/V	I	"	226	7,20	I2,I	0,60	I,02	22,8	0,53	0,74	-	0,64	89	В I0/43 Б 5/5	
I4	20/V	I	"	222	5,77	9,74	0,59	0,89	2I,5	0,45	0,83	-	-	-	В II/II -	
I5/7	23/V	I	"	226	7,70	I2,3	0,63	I,02	22,7	0,54	0,79	-	2,5	330	В I0/44 Б 6/6	
I6	6/VI	I	"	206	2,I7	7,73	0,28	0,5I	2I,9	0,35	0,60	-	-	-	В I0/29 -	
I7	I7/VI	I	"	20I	I,34	6,75	0,20	0,35	2I,2	0,32	0,52	-	-	-	В 9/26 -	
I8/8	27/VI	I	"	I96	0,69	4,96	0,I4	0,23	I8,0	0,27	0,42	-	0,057	83	В 9/I8 Б 6/6	
I9	I5/VII	I	"	I98	0,96	5,74	0,I7	0,27	I8,0	0,32	0,47	-	-	-	В 9/20 -	
20/9	2I/VII	I	"	203	I,54	6,93	0,22	0,38	2I,8	0,32	0,52	-	I,9	I300	В 9/25 Б 6/6	
2I/I0	I0/VIII	I	"	20I	I,32	6,54	0,20	0,33	2I,2	0,3I	0,52	-	0,II	83	В 9/24 Б 6/6	
22/II	27/VIII	I	"	203	I,7I	6,82	0,25	0,42	2I,6	0,32	0,53	-	0,I6	94	В 9/24 Б 6/6	
23/I2	I0/IX	I	"	206	2,05	7,54	0,27	0,45	2I,9	0,34	0,56	-	0,29	I40	В I0/28 Б 6/6	
24	25/IX	I	"	2I0	3,03	8,38	0,36	0,56	22,0	0,38	0,57	-	-	-	В I0/30 -	
25/I3	30/IX	I	"	209	2,65	8,I3	0,33	0,56	22,0	0,37	0,59	-	0,29	II0	В I0/28 Б 6/6	
26/I4	7/X	I	"	2II	3,38	8,56	0,39	0,63	22,0	0,39	0,59	-	0,56	I50	В I0/32 Б 6/6	
27/I5	I9/X	I	"	2I7	4,56	9,96	0,46	0,72	22,I	0,45	0,67	-	I,3	290	В I0/38 Б 6/6	
28	3I/X	I	"	2I4	3,57	8,75	0,4I	0,6I	2I,8	0,40	0,64	-	-	-	В I0/32 -	
29/I6	9/XI	I	"	2I5	4,37	9,53	0,46	0,67	2I,8	0,44	0,63	-	0,3I	70	В I0/34 Б 6/6	
30	25/XI	I	"	2I4	4,I7	9,75	0,43	0,67	2I,7	0,45	0,67	-	-	-	В I0/34 -	
3I/I7	30/XI	I	"	2I9	5,43	9,79	0,55	0,8I	2I,8	0,45	0,62	-	I,9	350	В I0/38 Б 6/6	
32/I8	I0/XII	I	"	2I8	5,23	9,89	0,53	0,74	2I,8	0,45	0,68	-	0,38	73	В I0/36 Б 6/6	
33	I2/XII	I	"	22I	5,98	I0,4	0,58	0,89	2I,8	0,48	0,70	-	-	-	В I0/39 -	
34/I9	25/XII	I	заб	2I7	5,I7	9,93	0,52	0,74	2I,8	0,46	0,67	-	0,6I	I20	В I0/36 Б 6/6	

94. р.ШОКПАК – с.ЗЫКОВСКОЕ

I/I	4/I	I	св	2II	2,35	3,85	0,6I	0,86	I2,4	0,3I	0,45	I,7	0,38	I60	В I2/22 Б 6/6	
2	2I/I	I	заб,шуга	2I3	2,36	4,20	0,56	0,78	I2,7	0,33	0,49	-	-	-	В I2/23 -	
3/2	29/I	I	св	209	2,22	3,5I	0,63	0,80	I2,2	0,29	0,4I	I,6	0,25	II0	В I2/22 Б 6/6	
4/3	I2/II	I	"	230	5,64	6,44	0,88	I,I5	I4,0	0,46	0,67	I,5	4,6	820	В I3/26 Б 6/6	
5/4	I6/II	I	"	2I7	3,35	4,55	0,74	I,02	I3,I	0,35	0,48	I,6	I,5	450	В I3/25 Б 6/6	
6/5	I9/II	I	"	2I4	2,72	4,I4	0,66	0,92	I2,9	0,32	0,43	I,6	0,58	2I0	В I2/23 Б 6/6	
7/6	II/III	I	"	2II	2,32	3,67	0,63	0,94	I2,I	0,30	0,42	I,5	0,32	I40	В I2/22 Б 6/6	
8/7	20/III	I	"	220	3,44	4,73	0,73	I,03	I3,0	0,36	0,52	I,3	I3	3800	В I2/23 Б 6/6	
9/8	2I/III	I	"	262	I3,5	II,2	I,2I	I,46	I6,4	0,68	0,95	I,4	53	3900	В I4/I4 Б 7/7	
I0	23/III	I	"	226	4,27	5,80	0,74	I,08	I4,0	0,4I	0,60	I,5	-	-	В I3/25 -	
II/9	25/III	I	"	226	4,62	5,69	0,8I	I,II	I4,0	0,4I	0,56	I,5	3,0	650	В I3/25 Б 6/6	

Тип. УГСМ УзССР, з. 114, т. 1000–69 г.

№ расхода воды взвешенных наносов	Дата измерения	№ створа	Состояние реки на уч-ке гидроствора	Уровень воды (см) над нулем графика. Основной водпост	Расход воды ($м^3$/сек)	Площадь водного сечения ($м^2$)	Скорость течения (м/сек) средняя	Скорость течения (м/сек) наибольшая	Ширина реки (м)	Глубина (м) средняя	Глубина (м) наибольшая	Уклон водной поверхности ‰	Расход взвешенных наносов (кг/сек)	Средняя мутность ($г/м^3$)	Способ измерения расхода воды и взвешенных наносов	Примечание
1	2	3	4	5	6	7	8	9	10	11	12	13	14	15	16	17
I2	26/Ш	I	св	237	6,59	7,24	0,9I	I,25	I4,8	0,49	0,66	2,0	–	–	В I4/27 –	
I3/I0	2/IУ	I	"	2I9	3,I8	4,64	0,69	0,99	I3,5	0,34	0,48	I,4	0,42	I30	В I3/25 Б 6/6	
I4/II	II/IУ	I	"	2I8	2,9I	4,24	0,69	0,94	I3,I	0,32	0,43	I,5	0,22	76	В I2/23 Б 6/6	
I5/I2	I3/IУ	I	"	226	4,47	5,65	0,79	I,09	I4,0	0,40	0,55	I,5	I,2	270	В I3/25 Б 6/6	
I6	25/IУ	I	"	2I7	2,72	4,08	0,67	0,9I	I3,0	0,3I	0,43	I,5	–	–	В I3/24 –	
I7	27/IУ	I	"	2I9	3,23	4,58	0,7I	0,92	I3,2	0,35	0,50	I,5	–	–	В I2/22 –	
I8/I3	8/У	I	"	2I5	2,62	3,95	0,66	0,89	I3,0	0,30	0,4I	I,5	0,I2	46	В I2/24 Б 5/5	
I9	2I/У	I	"	2I0	2,06	3,36	0,6I	0,84	I2,4	0,27	0,39	I,5	–	–	В I2/23 –	
20/I4	23/У	I	"	2I5	2,40	3,83	0,63	0,86	I3,0	0,29	0,4I	I,5	0,74	3I0	В I2/23 Б 6/6	
2I	29/У	I	"	208	I,55	2,92	0,53	0,74	I2,I	0,24	0,33	I,5	–	–	В I2/22 –	
22	I/УI	I	"	203	I,II	2,37	0,47	0,66	II,6	0,20	0,30	I,5	–	–	В II/I9 –	
23	7/УI	I	"	I97	0,70	I,68	0,42	0,58	I0,8	0,I6	0,25	I,7	–	–	В I0/I7 –	
24/I5	I7/УI	I	"	I96	0,63	I,63	0,39	0,60	I0,4	0,I6	0,22	I,7	0,I7	270	В I0/I7 Б 5/5	
25/I6	27/УI	I	"	I94	0,49	I,40	0,35	0,50	I0,0	0,I4	0,20	I,7	0,078	I60	В I0/I3 Б 4/4	
26/I7	I0/УП	I	"	I92	0,34	I,0I	0,34	0,40	9,4	0,II	0,I5	I,7	0,06I	I80	В 9/9 Б 4/4	
27/I8	22/УП	I	"	I97	0,66	I,60	0,4I	0,57	I0,5	0,I5	0,23	I,7	0,I2	I80	В I0/I6 Б 5/5	
28/I9	I2/УП	I	"	I96	0,58	I,56	0,37	0,57	I0,5	0,I5	0,2I	I,7	0,II	I90	В I0/I3 Б 5/5	
29/20	30/УП	I	"	200	0,86	I,95	0,44	0,60	II,I	0,I8	0,28	I,6	0,II	I30	В II/I9 Б 5/5	
30/2I	I6/IX	I	"	203	I,I9	2,32	0,5I	0,72	II,I	0,2I	0,30	I,6	0,22	I80	В II/I9 Б 5/5	
3I/22	27/IX	I	"	206	I,52	2,72	0,56	0,72	II,7	0,23	0,33	I,5	0,I5	99	В II/2I Б 5/5	
32/23	8/X	I	"	205	I,46	2,7I	0,54	0,73	II,6	0,23	0,33	I,7	0,I3	89	В II/20 Б 5/5	
33/24	I8/X	I	"	235	6,24	6,94	0,90	I,II	I4,6	0,48	0,63	I,5	25	4000	В I0/I0 Б 7/7	
34/25	I2/XI	I	"	209	I,83	3,09	0,59	0,80	I2,3	0,25	0,35	I,5	0,I3	7I	В I2/22 Б 6/6	
35/26	26/XI	I	"	208	I,65	2,86	0,58	0,78	II,9	0,24	0,34	I,5	0,096	58	В II/2I Б 5/5	
36/27	I0/XII	I	"	2I0	I,92	3,I9	0,60	0,79	I2,2	0,26	0,38	I,5	0,070	36	В II/20 Б 6/6	
37	I2/XII	I	"	2I2	2,06	3,I4	0,66	0,83	II,5	0,27	0,39	I,5	–	–	В II/I9 –	
38/28	28/XII	I	"	209	I,76	2,93	0,60	0,80	I2,I	0,24	0,35	I,5	0,I0	57	В I2/22 Б 6/6	
95. р.АКСАЙ – ГЭС																
I	3/I	I	св	95	0,38	0,66	0,58	0,88	3,5	0,I9	0,23	–	–	–	В 7/7 –	
2	I2/I	I	"	94	0,3I	0,65	0,48	0,89	3,5	0,I9	0,23	–	–	–	В 7/7 –	
3	25/I	I	"	95	0,29	0,57	0,5I	0,97	3,5	0,I6	0,2I	–	–	–	В 7/7 –	
4	I2/II	I	"	94	0,26	0,55	0,47	0,78	3,5	0,I6	0,20	–	–	–	В 7/7 –	
5	25/II	I	"	94	0,26	0,54	0,48	0,88	3,5	0,I5	0,20	–	–	–	В 7/7 –	
6	6/Ш	I	"	94	0,25	0,55	0,45	0,67	3,5	0,I6	0,20	–	–	–	В 7/7 –	
7	8/IУ	I	"	95	0,34	0,65	0,52	0,92	3,5	0,I9	0,2I	–	–	–	В 7/7 –	
8	2I/IУ	I	"	I04	I,I4	I,00	I,I4	I,94	3,5	0,29	0,32	–	–	–	В 7/7 –	
9	29/IУ	I	"	I00	0,70	0,87	0,80	I,02	4,0	0,22	0,27	68	–	–	В 8/8 –	
I0	20/У	I	"	II2	I,89	I,58	I,20	I,53	4,0	0,40	0,45	68	–	–	В 8/8 –	
II	30/У	I	"	II4	2,43	I,76	I,38	2,02	4,0	0,44	0,48	69	–	–	В 8/8 –	
I2	3I/У	I	"	II2	I,88	I,6I	I,I7	I,60	4,0	0,40	0,45	69	–	–	В 8/8 –	
I3	3I/У	I	"	II8	2,96	I,97	I,50	2,20	4,0	0,49	0,55	69	–	–	В 8/8 –	
I4	26/УI	I	"	I25	5,I8	2,56	2,02	2,40	4,0	0,64	0,73	70	–	–	В 8/8 –	
I5	29/УI	I	"	II8	3,62	2,I8	I,66	2,36	4,0	0,54	0,70	69	–	–	В 8/8 –	
I6	30/УI	I	"	II7	3,40	2,I4	I,59	2,5I	4,0	0,54	0,65	70	–	–	В 8/8 –	
I7	I/УП	I	"	II6	3,04	I,96	I,55	2,I8	4,0	0,49	0,65	70	–	–	В 8/8 –	
I8	I/УП	I	"	II9	3,72	2,20	I,69	2,36	4,0	0,55	0,67	70	–	–	В 8/8 –	
I9	I6/УП	I	"	II3	2,68	I,92	I,40	2,I0	4,0	0,48	0,58	69	–	–	В 8/8 –	
20	22/УП	I	"	I09	I,89	I,60	I,I8	I,65	4,0	0,40	0,5I	68	–	–	В 8/8 –	
2I	3I/УП	I	"	III	2,I8	I,72	I,27	I,62	4,0	0,43	0,53	69	–	–	В 8/8 –	
22	I6/УШ	I	"	I08	I,85	I,60	I,I6	I,52	4,0	0,40	0,50	69	–	–	В 8/8 –	
23	3I/УШ	I	"	I09	2,02	I,7I	I,I8	I,60	4,0	0,43	0,50	69	–	–	В 8/8 –	
24	I3/IX	I	"	I04	I,35	I,45	0,93	I,20	4,0	0,36	0,48	67	–	–	В 8/8 –	
25	I5/IX	I	"	I02	0,99	I,I4	0,87	I,20	4,0	0,28	0,40	67	–	–	В 8/8 –	
26	4/X	I	"	98	0,54	0,9I	0,59	I,04	4,0	0,23	0,30	67	–	–	В 8/8 –	
27	24/X	I	"	97	0,52	0,79	0,66	I,09	4,0	0,20	0,27	67	–	–	В 7/7 –	
28	2/XI	I	"	96	0,44	0,76	0,58	0,87	4,0	0,I9	0,25	67	–	–	В 7/7 –	
29	3/XII	I	"	94	0,34	0,7I	0,48	0,84	4,0	0,I8	0,23	–	–	–	В 7/7 –	
30	29/XII	I	зяб	94	0,32	0,66	0,48	0,7I	4,0	0,I6	0,22	–	–	–	В 7/7 –	
96. р.БЕРКАРА – у выхода из гор																
I	6/П	I	св	93	0,II	0,20	0,55	0,7I	I,8	0,II	0,I9	–	–	–	В 5/5 –	
2	27/П	I	"	95	0,II	0,24	0,46	0,67	2,8	0,09	0,2I	–	–	–	В 5/5 –	
3	I8/Ш	I	"	93	0,I0	0,22	0,45	0,59	2,9	0,08	0,22	–	–	–	В 5/5 –	
4	I5/IУ	I	"	III	I,06	0,9I	I,I6	I,92	4,2	0,22	0,38	–	–	–	В I4/I4 –	
5	4/У	I	"	I06	0,48	0,52	0,93	I,06	3,8	0,I4	0,25	–	–	–	В 6/6 –	
6	9/У	I	"	I06	0,37	0,45	0,82	I,07	3,2	0,I4	0,2I	–	–	–	В 6/6 –	
7	20/У	I	"	I0I	0,I6	0,23	0,70	I,03	2,8	0,08	0,I5	–	–	–	В 6/6 –	
8	3I/У	I	"	99	0,I0	0,I6	0,63	0,74	2,2	0,07	0,I4	–	–	–	В 4/4 –	
9	26/УI	I	"	96	0,I3	0,27	0,48	0,62	2,6	0,I0	0,I9	–	–	–	В 4/4 –	
I0	8/УП	I	"	94	0,094	0,23	0,4I	0,52	2,0	0,I2	0,I4	–	–	–	В 4/4 –	

Тип. УГСМ УзССР, з. 114, т. 1000—69 г.

№ расхода воды взвешенных наносов	Дата измерения	№ створа	Состояние реки на уч-ке гидростворa	Уровень воды (см) над нулем графика. Основной водпост	Расход воды (м³/сек)	Площадь водного сечения (м²)	Скорость течения (м/сек) средняя	Скорость течения (м/сек) наибольшая	Ширина реки (м)	Глубина (м) средняя	Глубина (м) наибольшая	Уклон водной поверхности ‰	Расход взвешенных наносов (кг/сек)	Средняя мутность (г/м³)	Способ измерения расхода воды и взвешенных наносов	Примечание
1	2	3	4	5	6	7	8	9	10	11	12	13	14	15	16	17
II	21/УП	I	св	96	0,I2	0,26	0,46	0,56	3,0	0,09	0,I5	-	-	-	В 4/4 -	
I2	27/УП	I	"	92	0,083	0,I7	0,49	0,60	2,4	0,07	0,I5	-	-	-	В 4/4 -	
I3	3/УШ	I	"	90	0,072	0,I7	0,42	0,5I	2,4	0,07	0,I3	-	-	-	В 4/4 -	
I4	I9/УШ	I	"	88	0,060	0,I2	0,50	0,60	2,2	0,05	0,I2	-	-	-	В 4/4 -	
I5	30/УШ	I	"	88	0,064	0,I4	0,46	0,52	2,0	0,07	0,I2	-	-	-	В 4/4 -	
I6	8/IX	I	"	87	0,057	0,I4	0,4I	0,48	2,0	0,07	0,I4	-	-	-	В 4/4 -	
I7	20/IX	I	"	86	0,056	0,I4	0,40	0,48	2,0	0,07	0,I0	-	-	-	В 4/4 -	
I8	29/IX	I	"	90	0,067	0,I8	0,37	0,46	2,I	0,09	0,I6	-	-	-	В 4/4 -	
I9	I0/X	I	"	92	0,047	0,I2	0,39	0,45	2,0	0,06	0,I4	-	-	-	В 4/4 -	
20	20/X	I	"	94	0,066	0,I5	0,44	0,53	2,I	0,07	0,I[illegible]	-	-	-	В 4/4 -	
2I	30/X	I	"	94	0,057	0,I4	0,4I	0,48	2,0	0,07	0,I2	-	-	-	В 4/4 -	
22	9/XI	I	"	94	0,062	0,I5	0,4I	0,53	2,0	0,08	0,I4	-	-	-	В 4/4 -	
23	20/XI	I	"	94	0,059	0,I5	0,39	0,49	2,I	0,07	0,I3	-	-	-	В 4/4 -	
24	30/XI	I	"	95	0,074	0,I8	0,4I	0,58	2,I	0,09	0,I4	-	-	-	В 4/4 -	
25	I0/XII	I	"	94	0,064	0,I6	0,40	0,52	2,I	0,08	0,I2	-	-	-	В 4/4 -	
26	20/XII	I	"	97	0,062	0,I5	0,4I	0,52	2,I	0,07	0,I3	-	-	-	В 4/4 -	
27	30/XII	I	"	98	0,07I	0,I6	0,44	0,59	2,4	0,07	0,I3	-	-	-	В 4/4 -	
						97. р.САРЫДЖАС – устье р.КУЙЛЮ										
I	I/I	I	заб	98	7,89	I5,0/I0,8	0,73	I,I3	20,0	0,75	I,I5	3,2	-	-	В 5/5 -	
2	I2/I	I	ждст	I38	9,82	28,5/20,2	0,49	0,74	23,0	I,24	I,39	3,0	-	-	В 5/5 -	
3	30/I	I	"	I22	8,87	24,4/I4,7	0,60	0,9I	2I,0	I,I6	I,52	4,8	-	-	В 5/5 -	
4	I0/II	I	"	III	7,06	22,7/I0,9	0,65	0,92	20,0	I,I4	I,29	5,2	-	-	В 5/5 -	
5	27/II	I	"	I02	6,75	I9,9/9,48	0,7I	0,99	20,0	I,00	I,I6	5,6	-	-	В 5/5 -	
6	II/III	I	"	II2	6,34	25,5/I6,7	0,38	0,6I	2I,0	I,2I	I,32	2,8	-	-	В 5/5 -	
7	30/III	I	заб	70	6,06	9,25	0,66	0,94	2I,0	0,44	0,62	3,4	-	-	В 5/5 -	
8	I5/IУ	I	"	86	9,87	I2,7	0,78	I,I0	22,0	0,58	0,76	2,8	-	-	В 5/5 -	
9	I9/IУ	I	"	99	I3,0	I4,9	0,87	I,33	22,0	0,68	0,84	3,0	-	-	В 5/5 -	
I0	28/IУ	I	св	I08	I7,0	I7,6	0,97	I,44	24,0	0,73	I,00	3,0	-	-	В 6/6 -	
II	I8/У	I	"	I30	28,4	24,6	I,I5	I,7I	25,0	0,98	I,24	2,8	-	-	В 6/6 -	
I2	I9/У	I	"	I39	36,3	27,6	I,32	I,9I	26,0	I,06	I,37	2,8	-	-	В 6/6 -	
I3	28/У	I	"	II8	2I,I	20,4	I,03	I,63	25,0	0,82	I,I0	3,0	-	-	В 6/6 -	
I4	I4/УI	I	"	I49	42,7	29,I	I,47	2,08	26,0	I,I2	I,44	3,0	-	-	В 7/7 -	
I5	23/УI	I	"	I59	49,7	3I,9	I,56	2,26	29,0	I,I0	I,50	3,0	-	-	В 7/7 -	
I6	23/УI	I	"	I78	7I,3	38,4	I,86	2,64	30,0	I,28	I,74	3,0	-	-	В 7/7 -	
I7	25/УI	I	"	I69	60,6	35,0	I,73	2,49	28,0	I,25	I,65	3,0	-	-	В 7/7 -	
I8	I0/УП	I	"	2I9	I24	54,2	2,29	3,32	30,0	I,8I	2,32	6,4	-	-	В 8/8 -	
I9	I2/УП	I	"	I97	95,2	47,5	2,00	3,05	30,0	I,58	2,I0	6,4	-	-	В 7/7 -	
20	I8/УП	I	"	207	I04	47,I	2,2I	3,2I	30,0	I,57	2,00	6,4	-	-	В 8/8 -	
2I	20/УП	I	"	232	I35	54,4	2,48	3,05	30,0	I,8I	2,28	6,4	-	-	В 8/8 -	
22	8/УШ	I	"	I77	73,0	40,4	I,8I	2,54	29,0	I,39	I,82	6,0	-	-	В 7/7 -	
23	I5/УШ	I	"	I62	53,8	33,8	I,59	2,32	28,0	I,2I	I,60	6,2	-	-	В 6/6 -	
24	30/УШ	I	"	232	I53	55,3	2,77	3,74	30,0	I,84	2,36	7,0	-	-	В 8/8 -	
25	2/IX	I	"	254	I88	62,0	3,03	3,84	3I,0	2,00	2,56	7,0	-	-	В 8/8 -	
26	I2/IX	I	"	I66	58,5	34,2	I,7I	2,37	27,0	I,27	I,66	5,6	-	-	В 7/7 -	
27	27/IX	I	"	I20	24,8	2I,6	I,I5	I,75	25,0	0,86	I,25	3,6	-	-	В 6/6 -	
28	I5/X	I	"	I02	I5,3	I8,3	0,84	I,44	24,0	0,76	I,07	3,2	-	-	В 6/6 -	
29	30/X	I	заб	99	I2,7	I5,5	0,82	I,I9	22,0	0,70	I,00	I,6	-	-	В 6/6 -	
30	I6/XI	I	"	88	I0,8	I4,I	0,77	I,I0	22,0	0,64	0,87	I,8	-	-	В 6/6 -	
3I	28/XI	I	заб,шуга	80	8,30	II,7	0,7I	0,98	2I,0	0,56	0,74	I,8	-	-	В 5/5 -	
32	I5/XII	I	заб	97	9,03	I3,7	0,66	0,94	22,0	0,62	0,84	I,6	-	-	В 5/5 -	
33	30/XII	I	ждст	I56	I4,7	36,I/25,6	0,57	0,72	2I,0	I,72	I,90	2,4	-	-	В 6/6 -	

Расходы № I–6,32,33 измерены при подпоре от ледовых явлений.

98. р.КУЙЛЮ – устье

I	I/I	I	заб	58	2,25	4,38	0,5I	0,68	I6,0	0,36	0,50	5,2	-	-	В 4/4 -	
2	I0/I	I	ждст	94	3,95	II,4	0,35	0,5I	I9,0	0,88	I,02	4,6	-	-	В 4/4 -	
3	29/I	I	"	60	2,I3	4,89	0,44	0,58	I5,0	0,64	0,8I	5,6	-	-	В 4/4 -	
4	9/IУ	I	заб	60	2,43	3,70	0,66	0,95	I6,0	0,23	0,32	6,2	-	-	В 4/4 -	
5	27/IУ	I	св	62	2,89	4,02	0,72	I,00	I6,0	0,25	0,36	7,2	-	-	В 4/4 -	
6	22/У	I	"	98	I5,8	II,8	I,34	I,86	20,0	0,59	0,77	7,0	-	-	В 5/5 -	
7	I4/УI	I	"	90	II,0	8,78	I,25	I,63	I7,0	0,52	0,65	6,8	-	-	В 4/4 -	
8	22/УI	I	"	I03	I5,8	II,8	I,34	I,86	20,0	0,59	0,75	7,0	-	-	В 4/4 -	
9	25/УI	I	"	I33	40,2	20,0	2,0I	2,77	24,0	0,83	I,I4	7,0	-	-	В 6/6 -	
I0	28/УI	I	"	99	I4,2	II,4	I,25	I,78	20,0	0,57	0,70	7,2	-	-	В 4/4 -	
II	9/УП	I	"	I42	53,9	22,9	2,35	3,I7	24,0	0,95	I,27	6,6	-	-	В 6/6 -	
I2	20/УП	I	"	I54	65,0	25,8	2,52	3,30	24,0	I,08	I,38	7,2	-	-	В 6/6 -	
I3	29/УП	I	"	I26	37,5	I7,7	2,I2	2,60	22,0	0,80	I,05	7,2	-	-	В 5/5 -	
I4	I0/УШ	I	"	I02	I2,6	9,52	I,32	I,75	I9,0	0,50	0,65	7,2	-	-	В 4/4 -	

№ расхода воды взвешенных наносов	Дата измерения	№ створа	Состояние реки на уч-ке гидростворa	Уровень воды (см) над нулем графика. Основной водпост	Расход воды (м³/сек)	Площадь водного сечения (м²)	Скорость течения (м/сек) средняя	Скорость течения (м/сек) наибольшая	Ширина реки (м)	Глубина (м) средняя	Глубина (м) наибольшая	Уклон водной поверхности ‰	Расход взвешенных наносов (кг/сек)	Средняя мутность (г/м³)	Способ измерения расхода воды и взвешенных наносов	Примечание
1	2	3	4	5	6	7	8	9	10	11	12	13	14	15	16	17
I5	23/УШ	I	св	I3I	26,7	I6,5	I,62	2,57	2I,0	0,79	0,97	6,7	-	-	В 6/6 -	
I6	30/УШ	I	"	I64	66,6	27,0	2,47	3,38	24,0	I,I2	I,50	5,8	-	-	В 6/6 -	
I7	2/IX	I	"	I84	83,I	32,4	2,56	3,67	25,0	I,30	I,90	5,8	-	-	В 6/6 -	
I8	I3/IX	I	"	I20	28,I	I4,I	I,99	2,57	20,0	0,70	0,92	6,4	-	-	В 5/5 -	
I9	30/X	I	"	66	4,I3	4,96	0,83	I,I0	I6,0	0,3I	0,40	6,2	-	-	В 4/4 -	
20	28/XI	I	заб	56	2,40	3,44	0,70	0,92	I6,0	0,22	0,30	6,0	-	-	В 4/4 -	
2I	I4/XII	I	"	66	3,80	5,20	0,73	0,98	I5,0	0,35	0,44	6,0	-	-	В 4/4 -	

Расходы № I-3 измерены при подпоре от ледовых явлений.

Расходы № 2,3 лед нависший.

99. р.АКШИРЯК - в I,5 км выше устья р.МУЗБУЛАК

I	6/I	I	лдст	I86	2,I3	7,94/3,88	0,55	0,82	7,0	I,I3	I,3I	3,8	-	-	В 7/7 -	
2	20/I	I	"	I68	I,84	6,53/3,50	0,53	0,79	7,0	0,93	I,I2	3,5	-	-	В 7/7 -	
3	27/I	I	"	I58	2,04	6,I3/3,70	0,55	0,76	7,0	0,88	I,I4	3,8	-	-	В 7/7 -	
4	25/II	I	"	I28	2,49	4,62/4,07	0,6I	0,8I	7,0	0,66	0,74	3,I	-	-	В 7/7 -	
5	28/II	I	"	I20	2,4I	4,22/3,80	0,63	0,83	7,0	0,60	0,69	2,3	-	-	В 7/7 -	
6	I9/III	I	"	II5	2,53	4,77/3,87	0,65	0,87	9,0	0,53	0,63	4,6	-	-	В 7/7 -	
7	25/III	I	"	I74	3,04	II,I/4,I3	0,74	0,99	I0,0	I,II	I,25	4,2	-	-	В 8/8 -	
8	I8/IУ	I	"	II9	3,05	5,04	0,6I	0,76	I0,0	0,50	0,66	I,9	-	-	В 4/4 -	
9	25/IУ	I	"	II2	3,93	5,64	0,70	0,88	I4,0	0,40	0,65	I,9	-	-	В 6/6 -	
I0	5/У	I	св	II6	4,58	5,I2	0,89	I,03	I4,0	0,37	0,56	I,9	-	-	В 8/8 -	
II	I0/У	I	"	I09	2,9I	4,64	0,63	0,76	I4,0	0,33	0,54	2,7	-	-	В 8/8 -	
I2	20/У	I	"	I58	2I,0	I7,I	I,23	I,59	34,0	0,50	I,20	I,2	-	-	В 9/9 -	
I3	25/У	I	"	I24	4,9I	6,02	0,82	0,90	I4,0	0,43	0,64	2,7	-	-	В 8/8 -	
I4	5/УI	I	"	II9	4,27	5,25	0,8I	0,97	I4,6	0,36	0,6I	2,3	-	-	В 7/7 -	
I5	8/УI	I	"	II2	3,06	4,I2	0,74	0,88	I2,0	0,34	0,60	2,3	-	-	В 5/5 -	
I6	II/УI	I	"	I35	8,64	8,06	I,07	I,4I	20,7	0,39	0,80	2,7	-	-	В I0/I0 -	
I7	I3/УI	I	"	I24	5,7I	5,76	0,99	I,I8	I6,0	0,36	0,62	2,3	-	-	В 7/7 -	
I8	20/УI	I	"	I46	I3,6	9,88	I,38	I,55	26,0	0,38	0,80	2,7	-	-	В I2/I2 -	
I9	26/УI	I	"	I70	30,0	I9,3	I,55	2,II	34,5	0,56	I,30	2,7	-	-	В 9/9 -	
20	27/УI	I	"	I80	4I,4	24,6	I,68	2,20	38,5	0,64	I,45	2,7	-	-	В I0/I0 -	
2I	28/УI	I	"	I68	27,7	I9,0	I,46	I,94	34,5	0,55	I,30	2,7	-	-	В 9/9 -	
22	30/УI	I	"	I44	I4,6	I3,7	I,07	I,36	32,8	0,42	I,05	2,3	-	-	В 9/9 -	
23	4/УII	I	"	I46	I5,3	I4,I	I,09	I,38	33,0	0,43	I,05	2,7	-	-	В 9/9 -	
24	4/УII	I	"	I38	II,5	8,85	I,30	I,49	2I,8	0,4I	0,85	2,7	-	-	В II/II -	
25	I2/УII	I	"	I92	6I,9	3I,4	I,97	2,63	42,5	0,74	I,65	2,3	-	-	В II/II -	
26	28/УII	I	"	I62	25,0	I9,0	I,32	I,80	32,5	0,58	I,40	3,5	-	-	В 8/I3 -	
27	30/УII	I	"	I80	4I,0	24,6	I,67	2,33	38,5	0,64	I,60	5,0	-	-	В I0/I7 -	
28	2/УIII	I	"	I67	27,6	20,0	I,38	I,73	33,3	0,60	I,40	4,2	-	-	В 9/I5 -	
29	2/УIII	I	"	I80	4I,4	25,3	I,64	2,37	38,4	0,66	I,60	4,2	-	-	В I0/I0 -	
30	4/УIII	I	"	I94	54,7	29,6	I,85	2,53	44,5	0,67	I,65	5,0	-	-	В II/II -	
3I	4/УIII	I	"	I82	45,0	26,2	I,72	2,II	38,5	0,68	I,55	4,6	-	-	В I0/I0 -	
32	5/УIII	I	"	I90	52,6	30,7	I,7I	2,20	42,5	0,72	I,65	4,6	-	-	В II/II -	
33	9/УIII	I	"	I52	I9,2	I6,7	I,I5	I,48	32,0	0,52	I,22	3,I	-	-	В 8/I3 -	
34	I0/УIII	I	"	I56	20,0	I7,8	I,I2	I,69	32,2	0,55	I,28	2,7	-	-	В 8/8 -	
35	II/УIII	I	"	I75	35,4	23,3	I,52	2,07	37,7	0,62	I,50	3,8	-	-	В I0/I0 -	
36	II/УIII	I	"	I70	30,5	22,2	I,37	I,98	34,5	0,64	I,45	3,I	-	-	В 9/9 -	
37	I2/УIII	I	"	I85	45,4	27,I	I,68	2,37	40,5	0,67	I,62	3,8	-	-	В I0/I0 -	
38	I2/УIII	I	"	I72	33,5	23,0	I,46	2,03	34,5	0,67	I,47	2,7	-	-	В 9/9 -	
39	I4/УIII	I	"	I66	27,5	I9,2	I,43	I,86	32,5	0,59	I,32	2,3	-	-	В 8/8 -	
40	I7/УIII	I	"	I48	I6,9	I5,3	I,I0	I,52	3I,4	0,49	I,I8	2,3	-	-	В 7/7 -	
4I	I8/УIII	I	"	I44	I5,I	I4,0	I,08	I,52	3I,3	0,45	I,I5	2,3	-	-	В 7/7 -	
42	20/УIII	I	"	I57	22,3	I8,4	I,2I	I,65	3I,7	0,58	I,26	2,3	-	-	В 8/8 -	
43	2I/УIII	I	"	I63	25,9	20,I	I,29	I,65	32,9	0,6I	I,35	2,3	-	-	В 9/9 -	
44	22/УIII	I	"	I69	30,4	2I,2	I,43	I,94	33,0	0,64	I,40	2,3	-	-	В 9/9 -	
45	29/УIII	I	"	I70	3I,I	22,6	I,38	I,86	33,2	0,68	I,44	2,3	-	-	В 9/9 -	
46	29/УIII	I	"	I95	58,4	3I,2	I,87	2,62	44,5	0,70	I,70	4,6	-	-	В II/II -	
47	30/УIII	I	"	200	66,8	35,2	I,90	2,62	44,5	0,79	I,75	4,6	-	-	В II/II -	
48	3I/УIII	I	"	I8I	43,0	26,0	I,65	2,20	40,5	0,64	I,55	2,3	-	-	В I0/I0 -	
49	I/IX	I	"	I98	6I,9	34,8	I,78	2,62	44,5	0,78	I,78	4,2	-	-	В II/II -	
50	5/IX	I	"	I68	29,5	2I,7	I,36	I,86	33,0	0,66	I,44	2,7	-	-	В 9/9 -	
5I	7/IX	I	"	I56	2I,5	I8,0	I,I9	I,6I	3I,7	0,57	I,25	2,7	-	-	В 8/8 -	

Расходы № I-8 измерены при подпоре от ледовых явлений.

Расходы № 8,9 лед нависший.

Тип. УГСМ УзС зак 114, т. 1000—59 г.

ТАБЛИЦА 5

МУТНОСТЬ ВОДЫ

Таблица СМВ составлена по данным непосредственных наблюдений над мутностью способом ежедневного отбора единичных проб воды с учетом перехода к средней мутности реки.

I. Мутность воды выражена в г/м^3.

2. Строки, обозначенные I,2,3 содержат средние декадные мутности воды, вычисленные из средних суточных (средних пентадных или декадных в межень, при малой мутности) значений мутности реки.

3. Строка, обозначенная "Среди.", содержит средние месячные значения мутности воды, вычисленные из средних декадных значений при наличии значений мутности за все декады.

4. Строки, обозначенные "Наиб." и "Наим.", содержат наибольшее и наименьшее значение мутности за месяц, которые выбирались из всех срочных измерений (одноразовых, двухразовых и учащенных проб) и дополнительных (контрольных проб и средней мутности по измеренному расходу).

За те месяцы, в течение которых пробы объединялись по пентадам и декадам, наибольшие и наименьшие значения не приводятся.

5. По постам № I,3,9,II-I3,24,28,50,5I,55-57,62,66,92 наблюдения за мутностью в период межени не производились, т.к. сток наносов составляет менее 5% годовой величины.

6. По постам № 79,84 за отдельные периоды мутность не приведена из-за отсутствия наблюдений.

7. Для постов № 28,57,58,73,9I приведены данные по наблюдениям в 8 час., для постов I,42,56,66,67,79,84,88,93 (за период половодья)-по наблюдениям в 8 и 20 час. и пробы фильтровались отдельно, для постов 3,9-II,I3,I5,24,25,50, 5I,62,92-по наблюдениям в 8 и 20 час и пробы фильтровались вместе, для постов № I2,I5 (в отдельные дни июня-августа) - по учащенным наблюдениям.

8. По постам № II,57 и 84 единичная мутность не приведена к средней мутности реки.

№ поста	Река-пост	Декада	I	II	III	IV	V	VI	VII	VIII	IX	X	XI	XII
1	2	3	4	5	6	7	8	9	10	11	12	13	14	15
I	р.Тюп – с.Сарытологой	I	–	–	72	360	250	8I	27	II0	4,2	–	–	–
		2	–	–	5I	300	4I0	23	59	78	30	–	–	–
		3	–	–	3I	I30	220	I5	63	I5	7,2	–	–	–
		Средн.	–	–	5I	260	290	40	50	68	I4	–	–	–
		Наиб.	–	–	350	I600	I600	230	360	320	95	–	–	–
		Наим.	–	–	0,30	30	42	6,2	0,00	7,6	0,00	–	–	–
3	р.Джыргалан – с.Советское	I	–	–	–	880	800	I40	I80	750	I3	–	–	–
		2	–	–	–	I600	I500	25	II0	I20	I3	–	–	–
		3	–	–	–	680	390	27	I70	22	7,2	–	–	–
		Средн.	–	–	–	II00	900	64	I50	300	II	–	–	–
		Наиб.	–	–	–	2700	3500	570	880	I0000	50	–	–	–
		Наим.	–	–	–	II0	43	II	I0	I6	3,4	–	–	–
9	р.Каракол – устье р.Кашкасу	I	–	–	–	I30	48	48	I20	I60	I30	–	–	–
		2	–	–	–	84	220	I30	99	39	55	–	–	–
		3	–	–	–	I40	90	280	56	99	I7	–	–	–
		Средн.	–	–	–	I20	I20	I50	92	99	67	–	–	–
		Наиб.	–	–	–	990	900	820	380	720	320	–	–	–
		Наим.	–	–	–	4,5	3,2	9,9	2I	2,5	II	–	–	–
I0	р.Ирдык – с.Ирдык	I	I3	I5	8,0	I600	I400	230	870	II00	86	7,5	4,2	I3
		2	23	2,9	20	2400	4800	I20	I000	540	67	4,9	6,0	3,6
		3	II	8,2	400	I300	I400	260	630	370	26	6,7	5,0	4,4
		Средн.	I6	8,7	I40	I800	2500	200	830	670	60	6,4	5,I	7,0
		Наиб.	–	–	I300	II000	37000	630	I6000	I0000	390	–	–	–
		Наим.	–	–	0,00	I20	76	5,I	72	I40	I6	–	–	–
II	р.Джетыогуз – пос.лесозавода	I	–	–	–	630	75	56	290	I60	85	I2	–	–
		2	–	–	–	540	260	29	200	I60	6I	22	–	–
		3	–	–	–	320	II0	84	I70	I40	I6	49	–	–
		Средн.	–	–	–	500	I50	56	220	I50	54	28	–	–
		Наиб.	–	–	–	2800	II00	250	3900	500	220	350	–	–
		Наим.	–	–	–	23	I5	8,2	2I	35	6,2	4,4	–	–
I2	р.Чон-Кызылсу – устье р.Кашка-тор	I	–	–	–	7,5	I6	5I	90	I30	2I0	–	–	–
		2	–	–	–	57	I90	33	340	90	75	–	–	–
		3	–	–	–	23	62	9I	I70	290	39	–	–	–
		Средн.	–	–	–	29	89	58	200	I70	II0	–	–	–
		Наиб.	–	–	–	460	I700	350	7000	900	I700	–	–	–
		Наим.	–	–	–	2,0	3,7	4,8	I4	I5	7,3	–	–	–
I3	р.Чон-Кызылсу – лесной кордон	I	–	–	–	II0	54	I6	8I	25	240	–	–	–
		2	–	–	–	24	500	I6	390	5I	I0	–	–	–
		3	–	–	–	45	350	I40	I80	220	3,5	–	–	–
		Средн.	–	–	–	60	300	57	220	99	84	–	–	–
		Наиб.	–	–	–	830	2700	660	3500	870	630	–	–	–
		Наим.	–	–	–	6,5	3,5	9,0	I4	6,0	0,00	–	–	–
I5	р.Джууку – устье р.Джуукучак	I	–	–	–	97	I2	I9	52	I4	26	–	–	–
		2	–	–	–	84	94	I7	96	20	I5	–	–	–
		3	–	–	–	I2	43	46	77	22	9,5	–	–	–
		Средн.	–	–	–	64	50	27	75	I9	I7	–	–	–
		Наиб.	–	–	–	240	320	I30	870	540	I00	–	–	–
		Наим.	–	–	–	3,0	2,6	6,7	I3	3,2	3,5	–	–	–
24	р.Турасу – с.Улахол	I	–	–	–	28	22	I9	39	23	8,4	–	–	–
		2	–	–	–	5I	88	I8	72	27	7,0	–	–	–
		3	–	–	–	42	53	68	44	I6	4,4	–	–	–
		Средн.	–	–	–	40	54	35	52	22	6,6	–	–	–
		Наиб.	–	–	–	I60	–	I70	270	I00	–	–	–	–
		Наим.	–	–	–	7,9	–	5,6	22	8,2	–	–	–	–
25	р.Торайгыр – устье р.Кызыл-Булак	I	II	3,8	0,59	84	I20	I80	490	740	I50	I8	I0	–
		2	4I	5,8	0,00	230	6I0	II0	330	290	8I	II	33	–
		3	I8	6,8	74	I60	250	I30	I50	200	I40	22	2I	–
		Средн.	23	5,5	25	I60	330	I40	320	4I0	I20	I7	2I	6,0
		Наиб.	–	–	I40	I400	I600	380	I600	2700	2600	–	–	–
		Наим.	–	–	0,00	45	64	48	7I	II0	40	–	–	–

№ поста	Река-пост	Декада	I	II	III	IV	V	VI	VII	VIII	IX	X	XI	XII
1	2	3	4	5	6	7	8	9	10	11	12	13	14	15
28	р.Чон-Аксу – с.Григорьевка	I	–	–	–	3I	28	25	54	250	76	–	–	–
		2	–	–	–	45	40	29	400	72	42	–	–	–
		3	–	–	–	39	43	76	500	72	22	–	–	–
		Средн.	–	–	–	38	37	43	320	I30	47	–	–	–
		Наиб.	–	–	–	69	I40	II0	7500	550	I20	–	–	–
		Наим.	–	–	–	23	I2	I3	I0	42	I0	–	–	–
42	р.Чу – свх им.Амангельды	I	690	I700	II00	II00	800	250	43	200	400	670	900	860
		2	3200	2400	900	900	440	250	25	I700	290	770	730	7I0
		3	2500	I400	I300	870	870	86	260	400	690	900	440	270
		Средн.	2I00	I800	II00	960	700	200	II0	770	460	700	690	6I0
		Наиб.	9900	5200	I800	I800	3200	I200	720	5000	I300	II00	I400	I300
		Наим.	I80	250	560	530	260	52	I2	99	220	580	32	65
50	р.Чон-Кемин – устье р.Карагай-либулак	I	–	–	–	620	26	66	II0	270	230	–	–	–
		2	–	–	–	8I	440	82	220	I40	65	–	–	–
		3	–	–	–	69	220	720	270	380	I7	–	–	–
		Средн.	–	–	–	260	230	290	200	260	I00	–	–	–
		Наиб.	–	–	–	–	–	7800	I300	640	5I0	–	–	–
		Наим.	–	–	–	–	–	3I	46	58	0,78	–	–	–
5I	р.Чон-Кемин – устье	I	–	–	–	I50	II0	250	I500	I900	800	–	–	–
		2	–	–	–	220	930	490	I400	450	300	–	–	–
		3	–	–	–	4I0	990	I500	II00	9I0	270	–	–	–
		Средн.	–	–	–	260	680	750	I300	II00	460	–	–	–
		Наиб.	–	–	–	I400	6500	3I00	4300	3I00	I700	–	–	–
		Наим.	–	–	–	I5	43	53	320	270	50	–	–	–
55	р.Шамси – лесной кордон	I	–	–	–	I30	32	280	I70	270	27	–	–	–
		2	–	–	–	8I	340	500	I200	I80	I3	–	–	–
		3	–	–	–	7I	240	640	660	54	II	–	–	–
		Средн.	–	–	–	94	200	470	680	I70	I7	–	–	–
		Наиб.	–	–	–	460	2200	2300	8000	730	43	–	–	–
		Наим.	–	–	–	I6	8,8	44	67	I8	7,3	–	–	–
56	р.Кегаты – лесной кордон	I	–	–	–	960	I5	79	88	3I0	33	–	–	–
		2	–	–	–	73	I20	82	500	78	I3	–	–	–
		3	–	–	–	60	240	220	250	34	7,2	–	–	–
		Средн.	–	–	–	360	I20	I30	280	I40	I8	–	–	–
		Наиб.	–	–	–	I2000	I400	840	3200	–	–	–	–	–
		Наим.	–	–	–	I5	2,3	0,00	I,0	–	–	–	–	–
57	р.Иссыката – с.Юрьевка	I	–	–	–	480	22	62	37	280	II	–	–	–
		2	–	–	–	50	43	2I	I80	II0	9,8	–	–	–
		3	–	–	–	29	52	48	I40	38	7,0	–	–	–
		Средн.	–	–	–	I90	39	44	I20	I40	9,3	–	–	–
		Наиб.	–	–	–	–	860	I50	940	I000	–	–	–	–
		Наим.	–	–	–	–	6,8	6,6	0,00	I4	–	–	–	–
58	р.Ргайты – с.Актас	I	7,6	25	II0	580	67	50	I6	350	I2	8,8	22	22
		2	I8	II0	600	I20	II0	28	I6	48	8,6	I4	I4	I9
		3	I3	99	200	I50	50	32	I60	I3	6,7	I6	22	25
		Средн.	I3	78	300	280	76	37	64	I40	9,I	I3	I9	22
		Наиб.	–	–	I5000	–	–	–	–	–	–	–	–	–
		Наим.	–	–	–	–	–	–	–	–	–	–	–	–
62	р.Алаарча – устье р.Кашкасу	I	–	–	–	I2	4,6	26	5I	II00	95	–	–	–
		2	–	–	–	92	8,2	I40	690	36	II	–	–	–
		3	–	–	–	5,3	32	280	3I0	600	9,2	–	–	–
		Средн.	–	–	–	36	I5	I50	350	580	38	–	–	–
		Наиб.	–	–	–	–	–	–	6700	6200	–	–	–	–
		Наим.	–	–	–	–	–	–	0,00	II	–	–	–	–
66	р.Аксу – с.Чонарык	I	–	–	–	–	22	35	53	II0	I2	–	–	–
		2	–	–	–	–	II0	57	5I	32	9,6	–	–	–
		3	–	–	–	–	88	I50	34	52	7,5	–	–	–
		Среди.	–	–	–	–	73	8I	46	65	9,7	–	–	–
		Наиб.	–	–	–	–	I000	320	400	260	–	–	–	–
		Наим.	–	–	–	–	2,6	0,00	0,00	3,3	–	–	–	–

№ поста	Река-пост	Декада	I	II	III	IV	V	VI	VII	VIII	IX	X	XI	XII
1	2	3	4	5	6	7	8	9	10	11	12	13	14	15
67	р.Сухулук – с.Белогорка	I	I3	9,7	0,00	3,8	I2	25	20	I300	4I	2,5	9,3	6,2
		2	0,00	5,8	0,00	5,5	I20	25	56	II0	8,4	3,0	4,4	5,8
		3	6,8	6,6	0,00	7,3	30	66	570	78	2,7	7,0	4,7	7,0
		Средн.	6,6	7,4	0,00	5,5	54	39	220	500	I7	4,2	6,I	6,3
		Наиб.	–	–	–	–	990	560	4800	7900	–	–	–	–
		Наим.	–	–	–	–	I,8	2,9	4,8	32	–	–	–	–
73	р.Курагаты – ж.-д.ст.Аспара	I	99	64	II0	77	47	23	I20	I70	I90	I40	62	58
		2	99	300	50	6I	48	47	I40	I40	I70	75	69	6I
		3	58	I80	66	57	40	58	I80	90	I30	6I	48	79
		Средн.	85	I80	75	65	45	43	I50	I30	I60	92	60	66
		Наиб.	200	590	I90	II0	75	I30	360	320	320	220	I50	I40
		Наим.	33	I2	29	I7	I5	I9	50	60	86	26	22	9,9
79	р.Талас – с.Караой, в 2,6 км ниже устья р.Учкошой	I	2,4	6,3	6,6	26	34	–	34	40	25	I0	II	4,I
		2	2,5	8,2	I7	44	26	44	40	I5	20	II	II	6,5
		3	9,3	II	I5	20	–	6I	26	I7	I4	I0	7,7	2,8
		Средн.	4,7	8,5	I3	30	–	–	33	24	20	I0	9,9	4,5
		Наиб.	–	–	–	–	–	–	220	II0	34	32	36	–
		Наим.	–	–	–	–	–	–	7,0	8,6	2,I	0,I0	I,I	–
84	р.Колба – с.Колба	I	0,88	2,3	0,74	–	I5	I20	I4	28	I2	2,I	3,4	II
		2	0,87	0,49	I,9	–	20	I2	I7	I3	I3	I,8	2,0	I,8
		3	0,84	I,0	0,95	230	35	34	2,2	27	7,4	4,4	8,7	I9
		Средн.	0,86	I,3	I,2	–	23	55	II	23	II	2,8	4,7	II
		Наиб.	–	–	–	–	I70	320	50	I30	23	25	I5	–
		Наим.	–	–	–	–	5,3	3,8	0,00	0,00	0,20	0,00	0,00	–
88	р.Урмарал – с.Октябрьское	I	7,0	8,4	4,2	7,0	30	67	87	68	I6	5,9	3,I	2,4
		2	7,5	4,3	4,2	5,6	7I	I60	36	30	I9	3,0	0,85	I5
		3	5,2	6,3	9,7	I2	I70	92	62	28	4,8	5,0	0,I9	6,8
		Средн.	6,6	6,3	6,0	8,2	90	II0	62	42	I3	4,6	I,4	8,I
		Наиб.	–	–	–	–	II00	690	490	400	29	II	–	–
		Наим.	–	–	–	–	7,6	II	I2	II	0,I0	0,30	–	–
9I	р.Асса – ж.-д.ст.Маймак	I	22	I6	6,8	5,4	20	30	I6	2I	I0	44	3,7	4,I
		2	35	36	I6	II	32	2I	24	I9	9,0	40	6,2	4,2
		3	27	36	I0	II0	55	5I	23	3I	7,2	49	4,8	6,6
		Средн.	28	29	II	42	36	34	2I	24	8,7	44	4,9	5,0
		Наиб.	–	–	–	–	–	–	–	–	–	–	–	–
		Наим.	–	–	–	–	–	–	–	–	–	–	–	–
92	р.Куркуреусу – уроч.Чон-Курчан	I	–	–	–	–	I5	56	89	260	57	–	–	–
		2	–	–	–	–	3I	30	44	60	34	–	–	–
		3	–	–	–	38	I00	200	66	I30	I5	–	–	–
		Средн.	–	–	–	–	49	95	66	I50	35	–	–	–
		Наиб.	–	–	–	–	440	960	I200	9I0	I00	–	–	–
		Наим.	–	–	–	–	5,5	I0	2I	47	3,3	–	–	–
93	р.Терс – с.Бурно-Октябрьское	I	46	68	I40	220	II0	52	I00	84	96	74	66	80
		2	56	950	530	820	I20	63	64	49	II0	II0	60	85
		3	50	3I0	I90	640	220	79	200	85	92	47	52	82
		Средн.	5I	440	290	560	I50	65	I20	73	99	77	59	82
		Наиб.	–	3200	I0000	3000	–	–	–	–	–	–	–	–
		Наим.	–	–	–	–	–	–	–	–	–	–	–	–
94	р.Шокпак – с.Зыковское	I	95	260	58	I50	I00	I40	400	I30	I30	80	I30	50
		2	82	450	3I0	350	I40	230	280	I30	I60	260	52	87
		3	I40	I40	I400	290	200	430	I40	I40	I40	62	66	6I
		Средн.	II0	280	590	260	I50	270	270	I30	I40	I30	83	66
		Наиб.	–	–	I3000	–	–	–	–	–	–	–	–	–
		Наим.	–	–	39	–	–	–	–	–	–	–	–	–

Т А Б Л И Ц А 6

РАСХОДЫ ВЗВЕШЕННЫХ НАНОСОВ

I. Расходы наносов выражены в кг/сек.

2. Сомнительные (грубо приближенные) данные, приведенные в таблице, подчеркнуты волнистой чертой. Исчезающе малые значения расходов наносов, меньше 0,0005 кг/сек., показаны в виде числа 0,000.

3. Строки, обозначенные I,2,3 содержат средние декадные расходы наносов. Строка, обозначенная "Средн.", содержит средние месячные расходы наносов.

4. Строки, обозначенные "Наиб." и "Наим.", содержат значения наибольших и наименьших расходов взвешенных наносов за месяц, которые выбирались из всех расходов взвешенных наносов, вычисленных по срочным наблюдениям над мутностью и непосредственно измеренных.

За те месяцы, в течение которых пробы объединялись по пентадам и декадам, наибольшие и наименьшие значения не приводятся.

5. Расходы взвешенных наносов по постам № I,3,9,II-I3, I5,24,28,50,5I,55-57,62,66,92 за период межени не приведены, т.к. они составляют меньше 5% от годового стока, что обосновано данными не менее чем за 5 лет наблюдений.

№ поста	Река—пост	Декада	I	II	III	IV	V	VI	VII	VIII	IX	X	XI	XII	Средний годовой
1	2	3	4	5	6	7	8	9	10	11	12	13	14	15	16
I	р.Тюп – с.Сарытологой	I	–	–	0,I7	4,0	6,6	I,5	0,37	I,8	0,030	–	–	–	
	F = 513 км^2	2	–	–	0,I3	II	I8	0,35	I,I	0,95	0,I8	–	–	–	
		3	–	–	0,I3	3,8	8,5	0,2I	0,76	0,I3	0,038	–	–	–	
		Средн.	–	–	0,I4	6,3	II	0,69	0,74	0,96	0,083	–	–	–	I,7
		Наиб.	–	–	0,85	34	80	3,2	5,2	6,4	0,63	–	–	–	
		Наим.	–	–	0,00I	0,I3	0,88	0,076	0,000	0,070	0,000	–	–	–	
3	р.Джыргалан – с.Советское	I	–	–	–	3,7	9,6	2,I	I,3	9,6	0,06I	–	–	–	
	F = 250 км^2	2	–	–	–	I6	32	0,27	I,6	I,I	0,054	–	–	–	
		3	–	–	–	7,I	8,8	0,34	2,0	0,I4	0,026	–	–	–	
		Средн.	–	–	–	8,9	I7	0,90	I,6	3,6	0,047	–	–	–	2,7
		Наиб.	–	–	–	3I	88	8,8	I2	I40	0,I0	–	–	–	
		Наим.	–	–	–	0,46	0,30	0,I0	0,I0	0,II	0,0I0	–	–	–	
9	р.Каракол – устье р.Кашкасу	I	–	–	–	0,29	0,I7	0,60	2,2	2,I	2,0	–	–	–	
	F = 325 км^2	2	–	–	–	0,25	2,2	I,6	2,4	0,43	0,63	–	–	–	
		3	–	–	–	0,4I	I,3	5,I	0,8I	I,6	0,II	–	–	–	
		Средн.	–	–	–	0,32	I,2	2,4	I,8	I,4	0,9I	–	–	–	0,69
		Наиб.	–	–	–	3,I	9,9	I6	II	9,9	4,7	–	–	–	
		Наим.	–	–	–	0,0I2	0,02I	0,089	0,26	0,026	0,06I	–	–	–	
I0	р.Ирдык – с.Ирдык	I	0,008	0,008	0,004	I,2	2,6	0,67	3,I	3,7	0,24	0,009	0,003	0,008	
	F = 9I,0 км^2	2	0,0I4	0,00I	0,008	3,6	2I	0,32	I,4	I,6	0,II	0,004	0,004	0,002	
		3	0,006	0,004	0,24	2,4	5,3	0,95	2,0	I,2	0,030	0,005	0,003	0,003	
		Средн.	0,009	0,004	0,084	2,4	9,6	0,65	2,2	2,2	0,I3	0,006	0,003	0,004	I,4
		Наиб.	–	–	I,I	24	430	2,2	I80	35	0,66	–	–	–	
		Наим.	–	–	0,000	0,I6	0,078	0,0II	0,I5	0,36	0,0I9	–	–	–	
II	р.Джетногуз – пос.лесозавода	I	–	–	–	I,2	0,28	0,69	4,4	2,5	I,I	0,059	–	–	
	F = 330 км^2	2	–	–	–	I,9	2,6	0,3I	5,I	2,2	0,49	0,094	–	–	
		3	–	–	–	I,I	I,7	I,4	2,9	2,0	0,095	0,2I	–	–	
		Средн.	–	–	–	I,4	I,5	0,80	4,I	2,2	0,56	0,I2	–	–	0,9I
		Наиб.	–	–	–	5,3	20	4,0	I50	8,0	2,I	I,5	–	–	
		Наим.	–	–	–	0,078	0,062	0,050	0,29	0,53	0,033	0,022	–	–	
I2	р.Чон-Кызылсу – устье р.Кашкатор	I	–	–	–	0,006	0,047	0,39	I,0	I,2	2,4	–	–	–	
	F = I70 км^2	2	–	–	–	0,I5	I,7	0,24	6,6	0,79	0,56	–	–	–	
		3	–	–	–	0,058	0,53	I,0	I,9	3,I	0,I2	–	–	–	
		Средн.	–	–	–	0,07I	0,76	0,54	3,2	I,7	I,0	–	–	–	0,6I
		Наиб.	–	–	–	2,2	32	5,6	240	I4	30	–	–	–	
		Наим.	–	–	–	0,00I	0,006	0,020	0,I5	0,II	0,0I9	–	–	–	
I3	р.Чон-Кызылсу – лесной кордон	I	–	–	–	0,23	0,I6	0,I4	I,3	0,27	2,9	–	–	–	
	F = 302 км^2	2	–	–	–	0,084	6,7	0,I6	I0	0,47	0,079	–	–	–	
		3	–	–	–	0,I2	4,9	I,9	2,5	2,6	0,0I6	–	–	–	
		Средн.	–	–	–	0,I4	3,9	0,73	4,6	I,I	I,0	–	–	–	0,98
		Наиб.	–	–	–	I,6	36	8,8	93	I5	8,I	–	–	–	
		Наим.	–	–	–	0,0I3	0,020	0,056	0,I8	0,049	0,000	–	–	–	
I5	р.Джууку – устье р.Джуукучак	I	–	–	–	0,I9	0,023	0,I3	0,83	0,2I	0,4I	–	–	–	
	F = 5I6 км^2	2	–	–	–	0,I9	0,56	0,I3	2,0	0,27	0,I6	–	–	–	
		3	–	–	–	0,024	0,29	0,56	I,6	0,33	0,078	–	–	–	
		Средн.	–	–	–	0,I3	0,29	0,27	I,5	0,27	0,22	–	–	–	0,23
		Наиб.	–	–	–	0,62	2,5	I,5	I8	2,8	I,7	–	–	–	
		Наим.	–	–	–	0,004	0,003	0,033	0,I6	0,047	0,035	–	–	–	
24	р.Турасу – с.Улахол	I	–	–	–	0,030	0,028	0,08I	0,32	0,20	0,042	–	–	–	
	F = 564 км^2	2	–	–	–	0,056	0,29	0,I0	0,89	0,24	0,026	–	–	–	
		3	–	–	–	0,058	0,33	0,73	0,44	0,I0	0,0I2	–	–	–	
		Средн.	–	–	–	0,048	0,22	0,30	0,55	0,I8	0,027	–	–	–	0,II
		Наиб.	–	–	–	0,33	–	2,0	4,5	I,5	–	–	–	–	
		Наим.	–	–	–	0,008	–	0,0I7	0,I5	0,055	–	–	–	–	
25	р.Торайгыр – устье р.Кызылбулак	I	0,0I2	0,003	0,00I	0,085	0,2I	0,39	I,0	2,6	0,37	0,03I	0,0I4	–	
	F = I46 км^2	2	0,04I	0,005	0,000	0,52	3,2	0,2I	0,96	I,2	0,2I	0,0I9	0,050	–	
		3	0,0I9	0,006	0,057	0,24	0,95	0,25	0,3I	0,50	0,26	0,036	0,032	–	
		Средн.	0,024	0,005	0,0I9	0,28	I,5	0,28	0,76	I,4	0,28	0,029	0,032	0,005	0,38
		Наиб.	–	–	0,I5	9,0	II	I,I	I6	I2	38	–	–	–	
		Наим.	–	–	0,000	0,036	0,070	0,090	0,I4	0,20	0,093	–	–	–	

№ поста	Река—пост	Декада	I	II	III	IV	V	VI	VII	VIII	IX	X	XI	XII	Средний годовой
1	2	3	4	5	6	7	8	9	10	11	12	13	14	15	16
28	р.Чон-Аксу – с.Григорьевка F = 309 км^2	I	–	–	–	0,057	0,78	0,I4	0,54	2,9	0,95	–	–	–	
		2	–	–	–	0,II	0,28	0,I7	II	0,67	0,42	–	–	–	
		3	–	–	–	0,096	0,28	0,76	7,2	0,89	0,I3	–	–	–	
		Средн.	–	–	–	0,088	0,45	0,36	6,2	I,5	0,50	–	–	–	0,76
		Наиб.	–	–	–	0,23	I,3	I,2	270	6,6	I,7	–	–	–	
		Наим.	–	–	–	0,043	0,025	0,048	0,II	0,39	0,052	–	–	–	
43	р.Чу – свх им.Амангельды F = 39500 км^2	I	–	–	I20	I20	72	6,9	0,I3	2,0	9,9	34	90	90	
		2	–	–	90	90	22	4,I	0,048	79	7,2	5I	66	75	
		3	–	I60	I50	74	4,	0,84	3,4	9,9	28	78	43	23	
		Средн.	–	–	I20	95	47	3,9	I,2	30	I5	54	66	63	–
		Наиб.	–	–	220	200	I60	I8	9,9	240	47	99	I50	I40	
		Наим.	–	–	55	42	8,3	0,49	0,020	0,90	5,I	28	3,2	5,8	
50	р.Чон-Кемин – устье р.Карагайлибулак F = I070 км^2	I	–	–	–	4,7	0,32	I,6	3,5	II	8,4	–	–	–	
		2	–	–	–	0,96	I6	2,3	9,6	5,2	2,0	–	–	–	
		3	–	–	–	0,86	9,5	27	9,8	I4	0,34	–	–	–	
		Средн.	–	–	–	2,2	8,6	I0	7,6	I0	3,6	–	–	–	3,5
		Наиб.	–	–	–	–	–	270	65	27	20	–	–	–	
		Наим.	–	–	–	–	–	0,47	I,2	I,8	0,0I8	–	–	–	
5I	р.Чон-Кемин – устье F = I890 км^2	I	–	–	–	I,6	I,8	7,8	6I	90	34	–	–	–	
		2	–	–	–	4,3	53	I7	7I	20	I0	–	–	–	
		3	–	–	–	8,3	66	68	47	42	6,8	–	–	–	
		Средн.	–	–	–	4,7	40	3I	60	5I	I7	–	–	–	I7
		Наиб.	–	–	–	45	560	I70	280	I60	79	–	–	–	
		Наим.	–	–	–	0,22	0,63	I,5	II	II	I,0	–	–	–	
55	р.Шамси – лесной кордон F = 457 км^2	I	–	–	–	0,3I	0,I5	5,0	2,5	4,7	0,30	–	–	–	
		2	–	–	–	0,23	6,9	7,I	23	3,2	0,I2	–	–	–	
		3	–	–	–	0,26	4,0	I0	9,9	0,65	0,077	–	–	–	
		Средн.	–	–	–	0,27	3,7	7,4	I2	2,8	0,I7	–	–	–	2,4
		Наиб.	–	–	–	I,7	48	64	I60	I5	0,47	–	–	–	
		Наим.	–	–	–	0,052	0,035	0,30	0,86	0,2I	0,04I	–	–	–	
56	р.Кегаты – лесной кордон F = 256 км^2	I	–	–	–	I,3	0,025	0,55	0,73	4,0	0,I7	–	–	–	
		2	–	–	–	0,096	I,0	0,69	6,0	0,65	0,058	–	–	–	
		3	–	–	–	0,II	2,0	2,3	2,9	0,2I	0,025	–	–	–	
		Средн.	–	–	–	0,50	I,0	I,2	3,2	I,6	0,084	–	–	–	0,66
		Наиб.	–	–	–	37	I4	8,8	37	–	–	–	–	–	
		Наим.	–	–	–	0,025	0,004	0,000	0,008	–	–	–	–	–	
57	р.Иссыката – с.Юрьевка F = 546 км^2	I	–	–	–	2,3	0,II	0,50	0,55	7,0	0,2I	–	–	–	
		2	–	–	–	0,26	0,32	0,I8	3,2	2,5	0,I6	–	–	–	
		3	–	–	–	0,I4	0,53	0,62	3,2	0,8I	0,083	–	–	–	
		Средн.	–	–	–	0,90	0,32	0,43	2,3	3,4	0,I5	–	–	–	0,64
		Наиб.	–	–	–	–	3,7	I,8	I8	I8	–	–	–	–	
		Наим.	–	–	–	–	0,035	0,049	0,000	0,27	–	–	–	–	
58	р.Ргайты – с.Актас F = 46I км^2	I	0,004	0,0I5	0,078	2,6	0,25	0,075	0,0I3	0,35	0,005	0,004	0,0I2	0,0I3	
		2	0,0II	0,I4	I,4	0,38	0,29	0,036	0,0I0	0,027	0,004	0,007	0,009	0,0II	
		3	0,007	0,090	I7	0,60	0,I2	0,027	0,I8	0,005	0,004	0,009	0,009	0,0I2	
		Средн.	0,007	0,082	6,2	I,2	0,22	0,046	0,068	0,I3	0,004	0,007	0,0I0	0,0I2	0,67
		Наиб.	–	–	–	–	–	–	–	–	–	–	–	–	
		Наим.	–	–	–	–	–	–	–	–	–	–	–	–	
62	р.Алаарча – устье р.Кашкасу F = 233 км^2	I	–	–	–	0,020	0,0I0	0,22	0,7I	22	I,5	–	–	–	
		2	–	–	–	0,I6	0,032	I,5	7,8	0,47	0,I2	–	–	–	
		3	–	–	–	0,0II	0,I9	3,7	4,9	9,5	0,045	–	–	–	
		Средн.	–	–	–	0,064	0,077	I,8	4,5	II	0,56	–	–	–	I,5
		Наиб.	–	–	–	–	–	–	72	I20	–	–	–	–	
		Наим.	–	–	–	–	–	–	0,000	0,I3	–	–	–	–	
66	р.Аксу – с.Чонарык F = 426 км^2	I	–	–	–	0,4	0,063	0,30	0,080	2,0	0,I0	–	–	–	
		2	–	–	–	–	0,079	0,78	0,96	0,40	0,067	–	–	–	
		3	–	–	–	–	0,96	2,8	0,42	0,54	0,037	–	–	–	
		Средн.	–	–	–	–	0,37	I,3	0,49	0,98	0,068	–	–	–	0,27
		Наиб.	–	–	–	–	8,8	6,6	9,6	5,4	–	–	–	–	
		Наим.	–	–	–	–	0,006	0,000	0,000	0,038	–	–	–	–	

№ поста	Река—пост	Декада	I	II	III	IV	V	VI	VII	VIII	IX	X	XI	XII	Средний годовой
1	2	3	4	5	6	7	8	9	10	11	12	13	14	15	16
67	р.Сухулук – с.Белогорка F = 353 км²	I	0,0I9	0,0I4	0,000	0,006	0,027	0,24	0,33	32	0,52	0,009	0,02I	0,0I3	
		2	0,000	0,008	0,000	0,009	0,84	0,34	I,I	I,3	0,072	0,009	0,0I0	0,0I2	
		3	0,0I0	0,009	0,000	0,0I5	0,29	I,0	9,5	I,I	0,0I4	0,0I7	0,0I0	0,0I4	
		Средн.	0,0I0	0,0I0	0,000	0,0I0	0,39	0,53	3,6	II	0,20	0,0I2	0,0I4	0,0I3	I,3
		Наиб.	–	–	–	–	6,7	3,3	75	2I0	–	–	–	–	
		Наим.	–	–	–	–	0,008	0,0I8	0,06I	0,34	–	–	–	–	
73	р.Курагаты – ж.-д.ст.Аспара F = 7430 км²	I	0,99	0,4I	I,I	0,99	0,6I	0,2I	0,26	0,5I	0,74	0,86	0,38	0,32	
		2	0,69	5,6	0,50	0,77	0,5I	0,I7	0,22	0,64	0,70	0,4I	0,4I	0,40	
		3	0,40	2,3	0,99	0,90	0,48	0,I9	0,44	0,43	0,55	0,39	0,23	0,47	
		Средн.	0,69	2,8	0,86	0,89	0,53	0,I9	0,3I	0,53	0,66	0,55	0,34	0,40	0,73
		Наиб.	I,6	I6	2,6	I,5	0,99	0,49	0,90	0,90	I,3	I,4	0,90	0,86	
		Наим.	0,I8	0,077	0,28	0,29	0,22	0,07I	0,099	0,22	0,35	0,I6	0,I2	0,055	
79	р.Талас – с.Караой, в 2,6 км ниже устья р.Учкошой F = 2450 км²	I	0,0I8	0,050	0,05I	0,24	0,42	–	I,5	I,7	0,56	0,I2	0,I4	0,049	
		2	0,0I8	0,062	0,I3	0,45	0,48	2,5	I,7	0,46	0,39	0,I4	0,I5	0,068	
		3	0,066	0,085	0,I2	0,22	–	3,7	I,0	0,44	0,22	0,I3	0,089	0,026	
		Средн.	0,034	0,066	0,I0	0,30	–	–	I,4	0,87	0,39	0,I3	0,I3	0,048	–
		Наиб.	–	–	–	–	–	–	9,0	4,I	0,80	0,39	0,4I	–	
		Наим.	–	–	–	–	–	–	0,25	0,23	0,040	0,00I	0,0I2	–	
84	р.Колба – с.Колба F = 218 км²	I	0,00I	0,003	0,00I	–	0,020	0,50	0,066	0,I5	0,04I	0,004	0,006	0,005	
		2	0,00I	0,00I	0,002	–	0,045	0,042	0,08I	0,058	0,03I	0,003	0,003	0,002	
		3	0,00I	0,00I	0,00I	0,30	0,I3	0,24	0,0II	0,II	0,0I6	0,004	0,0I2	0,026	
		Средн.	0,00I	0,002	0,00I	–	0,065	0,26	0,053	0,II	0,029	0,004	0,007	0,0II	–
		Наиб.	–	–	–	–	0,54	I,2	0,24	0,77	0,074	0,0I3	0,024	–	
		Наим.	–	–	–	–	0,0I0	0,0I0	0,000	0,000	0,00I	0,000	0,000	–	
88	р.Урмарал – с.Октябрьское F = II20 км²	I	0,0I8	0,022	0,0I0	0,0I8	0,36	I,5	2,7	2,6	0,30	0,45	0,0I4	0,008	
		2	0,02I	0,0II	0,0I0	0,0I6	0,76	3,6	I,0	0,66	0,I8	0,0I7	0,003	0,042	
		3	0,0I4	0,0I5	0,025	0,039	3,0	3,0	I,6	0,6I	0,040	0,025	0,00I	0,0I7	
		Средн.	0,0I8	0,0I6	0,0I5	0,024	I,4	2,7	I,8	I,3	0,I7	0,I6	0,006	0,022	0,64
		Наиб.	–	–	–	–	20	6,7	8,2	II	0,58	0,079	–	–	
		Наим.	–	–	–	–	0,034	0,26	0,53	0,33	0,00I	0,002	–	–	
9I	р.Асса – ж.-д.ст.Маймак F = 2720 км²	I	0,I8	0,I2	0,047	0,024	0,26	0,64	0,22	0,34	0,2I	0,50	0,039	0,032	
		2	0,28	0,26	0,I0	0,059	0,54	0,34	0,36	0,28	0,098	0,40	0,064	0,032	
		3	0,20	0,25	0,065	I,I	I,3	I,I	0,35	0,66	0,088	0,40	0,044	0,05I	
		Средн.	0,22	0,2I	0,07I	0,39	0,70	0,69	0,3I	0,43	0,I3	0,43	0,049	0,038	0,3I
		Наиб.	–	–	–	–	–	–	–	–	–	–	–	–	
		Наим.	–	–	–	–	–	–	–	–	–	–	–	–	
92	р.Куркуреусу – уроч.Чон-Курчан F = 454 км²	I	–	–	–	–	0,047	0,6I	I,9	4,8	0,83	–	–	–	
		2	–	–	–	–	0,I4	0,30	0,76	0,99	0,38	–	–	–	
		3	–	–	–	0,I3	I,I	3,6	I,I	2,2	0,I3	–	–	–	
		Средн.	–	–	–	–	0,43	I,5	I,3	2,7	0,45	–	–	–	–
		Наиб.	–	–	–	–	5,8	I4	36	I4	I,3	–	–	–	
		Наим.	–	–	–	–	0,0I5	0,085	0,34	0,76	0,025	–	–	–	
93	р.Терс – с.Бурно-Октябрьское F = I072 км²	I	0,29	0,39	0,94	2,I	0,80	I,4	0,079	0,086	0,I9	0,24	0,28	0,40	
		2	0,32	I6	5,7	8,8	0,84	0,092	0,056	0,046	0,26	0,44	0,28	0,49	
		3	0,29	2,6	42	5,8	I,4	0,068	0,36	0,II	0,28	0,I9	0,25	0,40	
		Средн.	0,30	6,3	I6	5,6	I,0	0,52	0,I6	0,08I	0,24	0,29	0,27	0,43	2,6
		Наиб.	–	59	260	26	–	–	–	–	–	–	–	–	
		Наим.	–	–	–	–	–	–	–	–	–	–	–	–	
94	р.Шокпак – с.Зыковское F = I64 км²	I	0,23	0,59	0,I4	0,50	0,26	0,I2	0,I6	0,055	0,I0	0,II	0,23	0,088	
		2	0,20	2,2	0,95	I,I	0,33	0,I4	0,I2	0,06I	0,I8	0,52	0,092	0,20	
		3	0,32	0,4I	0,I2	0,90	0,45	0,I8	0,068	0,095	0,20	0,095	0,II	0,I4	
		Средн.	0,25	I,I	4,4	0,83	0,35	0,I5	0,I2	0,070	0,I6	0,24	0,I4	0,I4	0,66
		Наиб.	–	–	I20	–	–	–	–	–	–	–	–	–	
		Наим.	–	–	0,098	–	–	–	–	–	–	–	–	–	

ПОЯСНЕНИЯ К ТАБЛИЦЕ 6

Для общей характеристики публикуемых величин стока взвешенных наносов сделано сопоставление средних годовых значений расхода наносов по длине рек и оценка выводов за 1970 г. по графику связи средних годовых расходов взвешенных наносов с расходами воды для длительно действующих постов.

Публикуемые средние декадные расходы взвешенных наносов за 1970 г. характеризуются предельной ошибкой, не превышающей ± 20%. По ряду постов приведенные данные характеризуются пониженной точностью вследствие отсутствия или недостаточного количества измерений расхода взвешенных наносов, отсутствия связи средней мутности реки с мутностью единичных проб.

Расходы взвешенных наносов вычислены для большинства постов по мутности единичных проб с учетом переходного коэффициента от единичной мутности к средней, а для постов 11,57 и 84 по мутности единичных проб без введения переходного коэффициента. Коэффициент К для постов 1,13,15,24,25, 28,42,50,51,55,58,62,73,79,88,91,92,94 устойчив в многолетнем ряду.

Коэффициент К принят равным 1,0 для постов 1,10,12,13, 15,24,25,28,51,55,56,62,67,79,88,91-94.

Применение указанных способов в каждом отдельном случае определялось в зависимости от характера исходных данных и сообразно наибольшей надежности результатов подсчета.

Ниже приведены частные пояснения к средним расходам взвешенных наносов, сведенные в таблицу, в которой указано:

1. Метод подсчета стока взвешенных наносов (графа 3).

2. Периоды, за которые подсчитан сток взвешенных наносов (графы 4,5).

3. Количество измерений расходов взвешенных наносов, принятых при построении графика связи $\rho_{ср.} = K\rho_{ед.}$ показано в графе 6. Если связь $\rho_{ср.} = K\rho_{ед.}$ отсутствует, то в графе 6 проставлено общее количество измеренных расходов.

4. Период с приближенным подсчетом стока взвешенных наносов (графа 7).

5. В последних трех графах дана средняя многолетняя доля меженного стока наносов (%) от годового, причем в последней графе даны годы, за которые эта доля была принята.

№ поста	Река — пост	Метод подсчета стока	Годы обосновывающие к; (а)	Период действия	Кол-во измерений данного года	Сток взвешенных наносов приближенный	Средняя многолетняя доля меженного стока наносов (%) от годового		
							значение	период года	годы
1	2	3	4	5	6	7	8	9	10
I	р.Тюп – с.Сарытологой	К = I,0	I966–70	I/Ш –30/IX	I7		2,I	I,П,X–XП	I957–70
3	р.Джыргалан – с.Советское	К = 0,8	I970	I/IУ–30/IX	I4		2,7	I–Ш,X–XП	I957–70
9	р.Каракол – устье р.Каджасу	К = 0,9	I970	I/IУ–30/IX	I4	I–I0,2I–30/IУ, II–3I/У,II/УI–I0/УП,I–I0/УШ	2,5	I–Ш,X–XП	I958–70
I0	р.Ирдык – с.Ирдык	К = I,0	I969,I970	I/I –3I/XП	I8				
II	р.Джетногуз – пос.лесозавода	по мутности единичных проб		I/IУ–3I/X	26	I/IУ–3I/X	2,0	I–Ш,XI, XП	I958–70
I2	р.Чон-Кызылсу – устье р.Каджатор	К = I,0	I969,70	I/IУ–30/IX	I8		I,7	I–Ш,X–XП	I962–70
I3	р.Чон-Кызылсу – лесной кордон	К = I,0	I959–70	I/IУ–30/IX	20		I,9	I–Ш,X–XП	I958–70
I5	р.Джууку – устье р.Джуукучак	К = I,0	I966–70	IУ–IX	I2		3,6	I–Ш,X–XП	I970
24	р.Турасу – с.Улахол	К = I,0	I964–70	I/IУ–30/IX	I6		3,7	I–Ш,X–XП	I969, I970
25	р.Торайгыр – устье р.Кызыл-Булак	К = I,0	I965–70	I/I– 3I/XП	I8				
28	р.Чон-Аксу – с.Григорьевка	К = I,0	I958–70	I/IУ–30/IX	I0		4,I	I–Ш,X–XП	I959– 70
42	р.Чу – снх им.Амангельды	К = 0,9	I964–70	2I/П–3I/XП	6				
50	р.Чон-Кемин – устье р.Карагайлыбулак	К = I,3	I966–70	I/IУ–30/IX	II	2I–30/УI	0,6	I–Ш,X–XП	I964–70
5I	р.Чон-Кемин – устье	К = I,0	I968–70	I/IУ–30/IX	I9		I,6	I–Ш,X–XП	I957–70
55	р.Шамси – лесной кордон	К = I,0	I965–70	I/IУ–30/IX	I3		I,I	I–Ш,X–XП	I962–70
56	р.Кегаты – лесной кордон	К = I,0	I970	I/IУ–30/IX	I2	2I–3I/УП	2,7	I–Ш,X–XП	I963–70
57	р.Иссыката – с.Юрьевка	по мутности единичных проб		I/IУ–30/IX	8	I/IУ–30/IX	I,6	I–Ш,X–XП	I957–70
58	р.Ргайты – с.Актас	К = 0,9	I962–70	I/I –3I/XП	I5				
62	р.Алаарча – устье р.Каджасу	К = I,0	I966–70	I/IУ–30/IX	I0		I,4	I–Ш,X–XП	I957–70
66	р.Аксу – с.Чонарык	К = 0,8	I969,I970	I/У –30/IX	9		I,2	I–IУ, X–XП	I959–70
67	р.Сухулук – с.Белогорка	К = I,0	I969,I970	I/I –3I/XП	25	2I/УП–I0/УШ			
73	р.Курагаты – ж.-д.ст.Аспара	К = 0,9	I963–70	I/I– 3I/XI	I6				
79	р.Талас – с.Караой, в 2,6 км ниже устья р.Учкошой	К = I,0	I96I–70	I/I –20/У, 9/УI–3I/XП	4				
84	р.Колба – с.Колба	по мутности единичных проб		I/I –3I/Ш, I5/IУ–3I/XП	II	I/I–3I/Ш,I5/IУ–3I/XП			
88	р.Урмарал – с.Октябрьское	К = I,0	I967–70	I/I– 3I/XП	II				
9I	р.Асса – ж.-д.ст.Маймак	К = I,0	I955–70	I/I –3I/XП	24				
92	р.Куркуреусу – уроч.Чон-Курчан	К = I,0	I966–70	2I/IУ–30/IX	I6				
93	р.Терс – с.Бурно-Октябрьское	К = I,0	I969,I970	I/I –3I/XП	I9				
94	р.Шокпак – с.Зыковское	К = I,0	I958–70	I/I –3I/XП	25				

Т А Б Л И Ц А 7

КРУПНОСТЬ ВЗВЕШЕННЫХ НАНОСОВ И ДОННЫХ ОТЛОЖЕНИЙ

1. Крупность взвешенных наносов и донных отложений представлена в виде процентного распределения составляющих их групп частиц по принятой в Гидрометслужбе шкале. Группы частиц (фракций) выделены в результате гранулометрического анализа проб соответствующим методом (графа 8).

2. Для каждой категории наносов (взвешенные наносы, донные отложения) в графе 6 приводятся подграфы - отдельные части шкалы по фракциям. Размеры частиц, входящих во фракции, соответствуют диаметрам частиц крупнее 1 мм, а также частиц от 1 до 0,5 мм ситового метода анализа.

Фракции <1 мм соответствуют гидравлическим диаметрам, отвечающим по шкале ГГИ следующим гидравлическим крупностям:

Гидравлический диаметр (мм)	1	0,5	0,2	0,1	0,05	0,01	0,005	0,001
Гидравлическая крупность (мм/сек.) при 15°С	100	60	21	8	2	0,08	0,03	0,0008

3. В графе 3 знак тире обозначает, что пробы брались в дни, когда не измерялись расходы взвешенных наносов.

4. В графе 5: Б - принятые в Гидрометслужбе приборы для отбора проб взвешенных наносов.

После обозначения прибора для взятия проб взвешенных наносов над чертой показывается количество вертикалей, под чертой - общее количество точек в сечении, в которых брались пробы воды со взвешенными наносами, а затем сливались вместе для определения крупности наносов. Цифра, стоящая в конце записи в графе 5, обозначает номер гидроствора.

В графе 5 для донных отложений цифра без дроби указывает расстояние вертикалей от постоянного начала в метрах.

Цифра, состоящая в конце записи в графе 5, обозначает номер гидроствора.

5. Если в результате анализа в пробе процентное содержание фракции относительно взятой навески составляет 0,0%, то это место в графе 6 оставлено пустым.

Если частицы крупности наносов данной фракции не обнаружены, то в графе 6 на соответствующих местах поставлено тире

6. В графе 7 показаны в убывающем порядке три характерных диаметра (наибольший, средний, наименьший). Они приводятся для самой крупной частицы в том случае, если ее наибольший диаметр превышает 3 мм. Значения диаметров разделены между собой знаком х (умножения).

7. В графе 8: п - пипеточный; ф - фракциометра; с - ситовой (сита); о - обмер среднего диаметра; ос, сф, а также спф, пф, оспф - соответственно комбинированные методы анализа.

№ поста	Река—пост	№ расхода наносов	Дата взятия пробы	Способ и место взятия пробы	Диаметр частиц (мм) и их содержание (в % по весу)	Диаметр наиболее крупной частицы (мм)	Метод анализа	Примечание
1	2	3	4	5	6	7	8	9
					Взвешенные наносы			
					I0-5 5-2 2-I I-0,5 0,5-0,2 0,2-0,I 0,I-0,05 0,05-0,0I и <0,05 <0,0I			
3	р.Джургалан – с.Советское	3	20/IУ	Б 7/7; I	5,2 4,2 3,8 9,I 6,6 I,6 27,8 4I,7	5x4x4	оспф	
		–	3/У	Б 7/7; I	0,9 8,0 9,7 I2,9 I0,2 9,3 4,6 I5,7 28,7	6x5x5	"	
		I2	I9/УП	Б 7/7; I	– 8,I I0,2 I8,0 I7,7 9,0 2,6 I0,2 24,2	8x3x3	"	
		I3	8/УШ	Б 8/8; I	I,3 4,0 6,6 II,9 I4,7 6,9 2,2 I4,0 38,4	I0x6x3	"	
					2-I I-0,5 0,5-0,2 0,2-0,I 0,I-0,05 <0,05			
9	р.Каракол – устье р.Каншасу	I0	29/УП	Б 6/6; I	0,4 2,2 II,2 86,2	0,4	ф	
		–	30/X	Б 6/6; I	0,2 I0,5 I9,8 6,3 3,9 59,3	I,4	сф	
					2-I I-0,5 0,5-0,2 0,2-0,I 0,I 0,05 0,05-0,0I и <0,05 <0,0I			
II	р.Джетыогуз – пос.лесозавода	–	I5/IУ	Б 6/6; I	3,3 8,3 3,5 8,9 54,5 2I,5	0,7	пф	
		6	I4/У	Б 7/7; I	2,6 7,I I7,8 I8,0 I3,8 40,2 0,5	I,4	спф	
		–	20/У	Б 7/7; I	0,2 5,8 4,6 3,6 85,8 –	0,6	ф	
		I4	I9/УП	Б 7/7; I	– 2,3 3,6 55,I 39,0	0,6	пф	
		25	29/IX	Б 4/4; I	3,I I7,8 48,6 II,3 3,0 I6,2 –	I,6	сф	
					5-2 2-I I-0,5 0,5-0,2 0,2-0,I 0,I-0,05 0,05-0,0I и 0,05 0,0I			
I2	р.Чон-Кызылсу – устье р.Каншатор	–	I4/У	Б 8/8; I	0,9 6,4 I0,I 82,6 –	0,4	ф	
		7	I8/У	Б 8/8; I	9,8 I0,3 3,3 I5,I 8,6 7,6 33,I I2,2	6x4x3	оспф	
		9	I4/УI	Б 8/8; I	– I,3 5,9 5,0 7,5 80,3 –	I,6	сф	
		I2	I9/УП	Б 8/8; I	0,7 I,8 9,I I2,0 7,7 I0,2 35,2 23,3	6x5x3	оспф	
		I3	20/УП	Б 8/8; I	0,8 I,7 5,8 I5,5 I2,I I0,8 38,7 I4,6	2,I	спф	
		I7	29/УП	Б 8/8; I	– I,2 8,8 20,6 7,5 8,8 35,3 I7,8	2,I	"	
		I8	8/УШ	Б 8/8; I	3,2 7,5 2I,6 I0,0 2,4 55,3 –	I,2	сф	
		20	I9/УШ	Б 8/8; I	0,2 I,7 I0,3 22,2 5,2 2,6 36,9 20,9	2,I	спф	
					I-0,5 0,5-0,2 0,2-0,I 0,I-0,05 0,05-0,0I и <0,05 <0,0I			
I3	р.Чон-Кызылсу – лесной кордон	–	I9/У	Б 5/5; I	4,4 9,3 I6,7 48,9 20,7	0,4	пф	
		7	I9/УI	Б 6/6; I	2,5 34,6 8,4 8,8 45,7 –	0,7	ф	
		I0	30/УI	Б 6/6; I	I,3 I4,I 8,3 7,I 69,2 –	0,7	"	
		I3	I8/УП	Б 6/6; I	0,7 I,I 2,5 95,7 –	0,3	"	
		–	20/УШ	Б 6/6; I	0,7 8,8 6,0 8,7 75,8 –	0,7	"	
		20	29/УШ	Б 6/6; I	0,4 2,2 4,8 92,6 –	0,3	"	
					5-2 2-I I-0,5 0,5-0,2 0,2-0,I 0,I-0,05 <0,05			
I5	р.Джууку – устье р.Джуукучак	2	I9/У	Б 6/6; I	0,I I,5 I2,7 85,7	0,3	ф	
		4	I9/УI	Б 6/6; I	I,4 3,3 6,0 89,3	0,4	"	
		5	24/УI	Б 6/6; I	8,0 II,4 I2,I 68,5	0,8	"	
		9	20/УП	Б 7/7; I	– – – I9,4 I3,9 II,5 55,2	2,I	сф	
		II	22/УП	Б 6/6; I	0,5 I,I 2,8 I0,2 85,4	0,6	ф	
					I-0,5 0,5-0,2 0,2-0,I 0,I-0,05 <0,05			
24	р.Турасу – с.Улахол	–	I8/IУ	Б 9/9; I	0,I 3,4 I2,0 I0,5 74,0	0,6	ф	
		–	II/УI	Б 9/9; I	0,2 I0,9 2I,6 I0,8 56,5	0,7	"	
		–	25/УI	Б 9/9; I	I,4 I2,I 2I,I I3,6 5I,8	0,7	"	
		–	9/УП	Б 9/9; I	0,2 I3,0 20,9 I2,2 53,7	0,6	"	
		–	20/УП	Б 9/9; I	7,4 I0,3 I3,6 68,7	0,4	"	
					2-I I-0,5 0,5-0,2 0,2-0,I 0,I-0,05 0,05-0,0I и 0,05 0,0I			
25	р.Торайгыр – устье р.Кызылбулак	5	2I/IУ	Б 9/9; I	– – 0,2 4,5 I7,7 4I,3 36,3	I,4	пф	
		7	I7/У	Б 9/9; I	0,2 – I,I I0,7 3I,6 49,I 7,3	I,4	спф	
		–	I0/УI	Б 9/9; I	0,2 I7,4 2,0 26,I 48,9 5,4	0,7	пф	
		–	I3/УI	Б 9/9; I	8,8 29,3 3I,5 29,I I,3	0,4	"	
		I0	I6/УI	Б 7/7; I	0,I 27,I 35,3 I4,I 22,9 0,5	0,6	"	
		–	I/УП	Б 7/7; I	0,3 8,6 42,3 43,4 5,4	0,3	"	
		I4	I0/УП	Б 7/7; I	0,5 3,6 3,3 92,6 –	0,3	ф	
		–	29/УП	Б 7/7; I	I,0 I0,4 9,9 I6,2 49,5 I3,0	0,8	пф	
		I6	4/УШ	Б 7/7; I	0,I 0,2 7,4 2I,8 34,0 3I,I 5,4	I,8	спф	
		–	8/УШ	Б 7/7; I	0,4 4,9 35,I 53,7 5,9	0,3	пф	

№ поста	Река—пост	№ расхода наносов	Дата взятия пробы	Способ и место взятия пробы	Диаметр частиц (мм) и их содержание (в % по весу)								Диаметр наиболее крупной частицы (мм)	Метод анализа	Примечание
I	2	3	4	5	6								7	8	9
					2-I	I-0,5	0,5-0,2	0,2-0,I	0,I-0,05	0,05-0,0I и ∠0,05	∠0,0I				
28	р.Чон-Аксу – с.Григорьевка	3	I8/У	Б 7/7; I	2,2	0,8	7,8	8,6	I0,5	70,I	–		I,6	сф	
		5	26/УI	Б 7/7; I		0,4	3,6	I0,4	I0,0	75,6	–		0,6	ф	
		7	20/УП	Б 8/8; I			4,2	6,2	2,9	I5,5	7I,2		0,4	пф	
						I-0,5	0,5-0,2	0,2-0,I	0,I 0,05	0,05-0,0I и ∠0,05	∠0,0I				
33	р.Чу – с.Кочкорка	–	I9/У	Б 8/8; I		I,4	0,2	I,0	–	57,0	40,4		0,9	пф	
		–	20/У	Б 8/8; I			0,2	0,6	4,4	56,3	38,5		0,4	"	
		–	II/УI	Б 8/8; I			20,2	6,4	7,3	66,I	–		0,3	ф	
						I,0 0,5	0,5-0,2	0,2-0,I	0,I0 0,05	0,05 0,0I и ∠0,05	∠0,0I				
42	р.Чу – свх им.Амангельды	I	I6/IУ	Б 9/9; I		–	0,5	3,5	8,I	43,7	44,2		0,8	пф	
		3	2I/УI	Б 3/3; I		7,5	37,5	22,5	I7,5	I5,0	–		0,6	ф	
		–	26/УШ	Б 2/2; I			I4,4	29,4	26,2	30,0	–		0,5	"	
		–	I5/IX	Б 5/5; I			28,6	26,7	I9,0	25,7	–		0,5	"	
		–	I7/XI	Б 6/6; I			0,6	4,I	I8,I	39,I	38,I		0,5	пф	
						I-0,5	0,5-0,2	0,2-0,I	0,I-0,05	∠0,05					
46	р.Тюлек – аул Тюлек	–	26/Ш	Б 6/6; I		0,I	II,2	7,9	6,4	74,4			0,6	ф	
		–	2I/УI	Б 8/8; I		2,7	62,6	2I,3	4,0	9,4			0,7	"	
		–	30/X	Б 6/6; I		0,5	9,8	8,3	I3,7	67,7			0,7	"	
					I0-5	5-2	2-I	I-0,5	0,5-0,2	0,2-0,I	0,I-0,05	0,05-0,0I и ∠0,05	∠0,0I			
50	р.Чон-Кемин – устье р.Карагайлибулак	2	I8/У	Б I2/I2; I	–	9,6	5,7	I7,2	24,0	9,9	8,I	25,5	–	6x5x2	осф	
		3	2I/УI	Б I4/I4; I		8,9	5,6	20,I	25,8	I0,9	6,9	2I,8	–	2,I	сф	
		–	7/УП	Б I4/I4; I	0,6	6,2	7,4	24,3	24,9	7,4	4,0	23,8	I,4	6x6x5	оспф	
		I0	30/УП	Б I4/I4; I			3,9	8,9	29,6	7,7	4,8	45,I	–	I,4	сф	
					I0-5	5-2	2-I	I-0,5	0,5-0,2	0,2-0,I	0,I-0,05	0,05-0,0I и ∠0,05	∠0,0I			
5I	р.Чон-Кемин – устье	I	22/IУ	Б 8/8; I			2,7	8,8	I3,8	5,8	5,8	24,7	38,4	I,6	спф	
		4	I9/У	Б 9/9; I	0,7	4,8	II,I	5,3	6,9	9,8	4,I	38,3	I9,0	9x5x3	оспф	
		7	22/УI	Б 9/9; I		6,5	I3,7	II,7	6,7	2,2	2,7	30,8	25,7	2,I	спф	
		8	26/УI	Б 9/9; I		4,5	8,2	5,3	7,8	2,I	0,7	6I,0	I0,4	2,5	"	
		II	I6/УП	Б 8/8; I		2,0	6,6	2,5	I8,2	5,0	3,6	20,9	4I,2	2,5	"	
		I2	I9/УП	Б 9/9; I		–	–	3,9	25,I	6,3	20,3	25,2	I9,2	2,I	пф	
		I5	7/УШ	Б 9/9; I	2,3	4,5	5,6	I8,2	5,9	I7,3	4,9	22,0	I9,3	8x8x4	оспф	
		I9	7/IX	Б 8/8; I		I5,0	6,7	20,6	25,9	7,6	2,8	2I,4	–	5x3x3	осф	
					I0-5	5-2	2-I	I-0,5	0,5-0,2	0,2-0,I	0,I 0,05	0,05-0,0I	∠0,0I			
55	р.Шамси – лесной кордон	–	I7/У	Б 6/6; I		6,2	0,2	3,4	7,7	9,9	8,9	32,5	3I,2	5x3x3	оспф	
		3	3I/У	Б 8/8; I		I,7	2,0	7,8	22,7	I2,8	I2,7	22,4	I7,9	5x3x3	"	
		7	24/УI	Б 8/8; I		3,6	5,4	9,I	9,5	7,2	5,I	I2,6	47,5	5x4x3	"	
		II	I8/УП	Б 8/8; I	3,8	4,0	8,8	4,8	I3,0	20,9	I0,7	II,4	22,6	I0x5x5	"	
							I-0,5	0,5-0,2	0,2-0,I	0,I-0,05	∠0,05				
56	р.Кегаты – лесной кордон	3	I8/У	Б 9/9; I				I2,8	I9,2	9,2	58,8			0,4	ф	
		7	26/УI	Б 9/9; I			4,0	2,9	I3,2	I3,2	66,7			0,8	"	
						2-I	I-0,5	0,5-0,2	0,2-0,I	0,I-0,05	∠0,05				
57	р.Иссыката – с.Юрьевка	–	29/У	Б 7/7; I		I2,I	32,4	30,0	7,4	6,5	II,6			I,6	сф	
		4	I0/УI	Б 6/6; I			6,3	24,8	I4,4	II,5	43,0			0,9	ф	

№ поста	Река—пост	№ расхода наносов	Дата взятия пробы	Способ и место взятия пробы	Диаметр частиц (мм) и их содержание (в % по весу)						Диаметр наиболее крупной частицы (мм)	Метод анализа	Примечание
1	2	3	4	5	6						7	8	9
					I,0–0,5	0,5–0,2	0,2–0,I	0,I0–0,05	0,05–0,0I и <0,05	<0,0I			
58	р.Ргайты – с.Актас	2	I0/II	Б 7/7; I	60,8	2I,8	5,2	4,9	7,3	–	0,9	Ф	
		3	I/III	Б 5/5; I			II,8	26,3	26,0	35,9	0,3	пФ	
		7	I0/V	Б 8/8; I	–	64,7	I4,7	8,8	II,8	–	0,6	Ф	
		II	22/VII	Б 8/8; I	–	–	0,2	0,3	I5,9	83,6	0,6	пФ	
		I5	6/X	Б 9/9; I			36,4	54,5	9,I	–	0,3	Ф	
					0,5–0,2	0,2–0,I	0,I–0,05	0,05–0,0I	<0,0I				
62	р.Алаарча – устье р.Кашкасу	–	23/VII	Б I5/I5; I	0,2	4,5	–	68,2	27,I		0,3	пФ	
					I,0–0,5	0,5–0,2	0,2–0,I	0,I0–0,05	0,05–0,0I и <0,05	<0,0I			
73	р.Курагаты – ж.-д.ст. Аспара	6	I2/III	Б 9/9; I	3,9	37,I	20,8	7,3	30,9	–	0,7	Ф	
		7	5/IV	Б 9/9; I	–	7,7	26,3	20,9	45,I	–	2,I	п	
		I2	I6/VII	Б 8/8; I	28,9	56,3	4,2	2,I	8,5	–	2,I	п	
		I4	I0/VIII	Б I0/I0; I	66,7	30,9	I,4	0,5	0,5	–	2,I	п	
		I7	22/X	Б 9/9; I	9I,3	4,7	2,7	I,3	–	–	2,I	п	
					I–0,5	0,5–0,2	0,2–0,I	0,I–0,05	<0,05				
84	р.Колба – с.Колба	–	2/V	Б 5/5; I	–	0,9	4,0	23,4	7I,7		0,6	Ф	
					I,0–0,5	0,5–0,2	0,2 0,I	0,I0–0,05	0,05–0,0I и <0,05	<0,0I			
9I	р.Асса – ж.-д.ст.Маймак	4	24/II	Б 8/8; I			0,2	I,6	27,6	70,6	0,2	пФ	
		6	30/III	Б 8/8; I	–	–	0,3	I,7	I3,4	84,6	0,6	п	
		I0	27/V	Б 8/8; I	–	23,6	I2,4	I7,9	46,I	–	0,6	Ф	
		I3	I0/VII	Б 8/8; I	–	–	0,5	0,7	57,2	4I,6	0,6	пФ	
		20	28/X	Б 8/8; I	36,5	I8,9	9,5	I4,9	20,2	–	0,9	Ф	
					I–0,5	0,5–0,2	0,2–0,I	0,I–0,05	0,05–0,0I и <0,05	<0,0I			
92	р.Куркуреусу – уроч. Чон-Курчан	7	22/VI	Б 7/7; I	0,2	0,6	I,6	3,9	93,7	–	0,8	Ф	
		I0	2/VII	Б 7/7; I	7,0	0,2	0,6	8,I	42,7	4I,4	0,9	пФ	
		II	3/VII	Б 7/7; I	0,2	0,3	2,0	4,7	92,8	–	0,6	Ф	
					I,0–0,5	0,5–0,2	0,2 0,I	0,I0–0,05	0,05–0,0I и <0,05	<0,0I			
93	р.Терс – с.Бурно-Октябрьское	2	I3/II	Б 6/6; I		–	0,7	6,2	8,9	84,2	0,3	пФ	
		3	I9/III	Б 6/6; I		–	0,2	2,9	28,3	68,6	0,4	п	
		5	30/IV	Б 6/6; I	2,7	3,6	0,9	0,0	92,8	–	0,7	Ф	
		I0	I0/VIII	Б 6/6; I	23,7	38,5	8,9	8,9	20,0	–	0,9	п	
		I4	7/X	Б 6/6; I		22,5	I6,2	22,5	38,8	–	0,4	п	
		I6	9/XI	Б 6/6; I		20,8	I9,5	24,6	35,I	–	0,4	п	
					I,0–0,5	0,5–0,2	0,2 0,I	0,I0–0,05	0,05–0,0I и <0,05	<0,0I			
94	р.Шокпак – с.Зиковское	5	I9/II	Б 6/6; I	–	I,5	2,8	7,6	24,5	63,6	0,6	пФ	
		9	25/III	Б 6/6; I		I,4	2,4	5,8	I6,I	74,3	0,5	п	
		I2	I3/IV	Б 6/6; I		–	0,7	9,0	I8,3	72,0	0,5	п	
		I4	23/V	Б 6/6; I		–	2,5	I4,7	47,9	34,9	0,3	п	
		I9	I2/VIII	Б 5/5; I		0,4	0,5	I2,8	5I,9	34,4	0,4	п	
		27	I0/XII	Б 6/6; I		0,2	I,I	45,6	25,7	27,4	0,4	п	

№ поста	Река—пост	№ расхода наносов	Дата взятия пробы	Способ и место взятия пробы	Диаметр частиц (мм) и их содержание (в % по весу)	Диаметр наиболее крупной частицы (мм)	Метод анализа	Примечание
1	2	3	4	5	6	7	8	9
					Донные отложения			
					2-I I,0-0,5 0,5-0,2 0,2-0,I 0,I-0,05 0,5-0,0I и <0,05 <0,0I			
42	р.Чу - свх им.Амангельды	I	I6/IУ	дч I2,5; I	- 0,4 I3,0 4I,5 38,9 6,2	0,6	пф	
				дч 36; I	- 38,0 49,4 3,0 9,6 -	0,6	ф	
				дч 92; I	- I,5 7,8 36,2 29,2 25,3	0,9	пф	
		3	2I/УI	дч I2,5; I	2,3 I8,5 22,7 3,7 52,8 -	0,9	ф	
				дч 36; I	- 30,9 3I,6 2,2 I,I 34,2 -	2,I	"	
				дч 92; I	- - 6,I 30,5 34,5 28,9 -	0,6	"	
		-	26/УШ	дч I2,5; I	- 3,4 2,6 85,8 3,9 4,3 -	2,I	"	
				дч 36; I	2,2 3I,9 26,3 2I,9 I7,7 -	0,6	"	
				дч 92; I	I,8 20,5 24,5 25,5 27,7 -	0,6	"	
		-	I5/IX	дч I2,5; I	66,7 I,5 22,6 5,I 4,I -	0,6	"	
				дч 36; I	- 45,I 42,0 7,9 3,5 I,5 -	I,4	"	
				дч 92; I	0,7 I0,4 23,6 3I,5 I8,0 I5,8	0,7	пф	
		-	I7/XI	дч I2; I	0,3 I,8 7,8 30,5 39,8 I9,8	0,6	"	
				дч 36; I	- 77,5 I9,5 0,3 0,3 2,4 -	2,I	ф	
				дч 92; I	- I,3 23,8 39,4 35,5 -	0,5	"	
					I0-5 5-2 2-I I,0-0,5 0,5-0,2 0,2-0,I 0,I0 0,05 <0,05			
58	р.Ргайты - с.Актас	2	I0/П	К 3; I	I3,0 2I,I 32,8 9,3 I5,2 2,8 2,0 3,8	-	сф	
				К 6; I	0,4 I0,4 24,8 6,8 25,2 6,5 5,8 20,I	-	"	
				К 7,5; I	8,3 9,4 35,I I7,7 0,8 2,5 I,9 24,3	-	"	
					>I00 I00-50 50-20 20-I0 I0-5 5-2 2-I I,0-0,5 0,5-0,2 0,2-0,I <0,I			
		3	I/Ш	К 2,5; I	25,0 50,0 7,0 I8,0	-	ф	
				К 6; I	60,0 20,0 I0,0 5,0 2,0 0,8 0,7 0,4 0,6 0,2 0,3	-	осф	
				К 7,5; I	I5,0 30,0 45,0 2,2 2,6 2,4 0,7 0,2 0,3 I,6	-	"	
		7	I0/У	К 2,5; I	0,9 2,49 6,7	0,7	пф	
		I0	3/УП	К 2,5; I	- - - - - - - 0,5 0,89 8,7	0,5	"	
				К I0,5; I	30,0 I5,0 I0,0 25,0 5,6 6,3 2,9 0,9 2,2 I,I I,0	-	осф	
		II	22/УП	К 2,5; I	7,0 3,3 89,7	0,5	пф	
				К 6,5; I	45,0 30,0 I0,0 I0,0 3,7 I,0 0,2 - - - 0,I	-	осф	
				К I0,5; I	30,0 30,0 20,0 I0,0 3,0 4,0 I,4 0,2 0,9 0,2 0,3	-	"	
		I5	6/X	К 2,5; I	- - - - - - - 0,6 4,I 3,9 9I,4	0,5	пф	
				К 6; I	50,0 20,0 I0,0 I0,0 3,I 2,8 2,5 0,8 0,4 0,I 0,3	-	осф	
				К 7,5; I	50,0 20,0 I0,0 I0,0 3,7 2,6 2,5 0,5 0,4 0,I 0,2	-	"	
					2-I I,0-0,5 0,5-0,2 0,2-0,I 0,I 0,05 <0,05			
73	р.Курагаты - ж.-д. ст.Аспара	6	I2/Ш	К 24; I	- 25,9 56,7 9,4 4,0 4,0	2,I	ф	
				К 26; I	- 46,7 49,8 2,3 0,8 0,4	I,6	"	
				К 32; I	- 24,7 72,5 2,2 0,6 -	2,I	"	
		I2	I6/УП	К 24; I	- 65,3 3I,8 I,2 0,5 I,2	2,I	"	
				К 26; I	- 6I,I 34,9 I,3 I,0 I,7	2,I	"	
				К 36; I	- 58,5 39,4 I,I 0,3 0,7	2,I	"	
		I4	I0/УШ	К 24; I	- 66,9 28,8 I,2 0,4 2,7	2,I	"	
				К 26; I	- 69,8 28,2 0,8 0,8 0,4	2,I	"	
				К 36; I	- 60,6 37,3 0,8 0,5 0,8	2,I	"	
		I7	22/X	К 24; I	62,6 30,0 3,2 I,0 3,2	0,9	"	
				К 26; I	5I,7 40,5 3,5 - 4,3	0,9	"	
				К 36; I	- 74,4 2I,8 0,8 - 3,0	2,I	"	
					>I00 I00-50 50-20 20-I0 I0-5 5-2 2-I I,0-0,5 0,5-0,2 0,2-0,I <0,I			
9I	р.Асса - ж.-д.ст.Маймак	4	24/П	К I2; I	20,0 30,0 30,0 I0,0 9,6 0,3 0,I - - - -	300x200xI00	ос	
				К 40; I	I5,0 25,0 30,0 20,0 2,9 2,0 2,5 0,9 I,3 0,3 0,I	420x340xI00	осф	
		6	30/Ш	К I4; I	20,0 30,0 25,0 I5,0 2,7 I,7 I,7 I,5 I,8 0,5 0,I	350x200xI50	"	
				К 40; I	20,0 20,0 30,0 20,0 I,3 I,4 2,4 I,5 0,6 0,5 2,3	300x240xI00	"	
		I0	27/У	К I2; I	I0,0 20,0 30,0 20,0 6,7 7,4 4,5 0,8 0,5 0,I -	300x260xI20	"	
				К 40; I	I0,0 25,0 30,0 25,0 2,6 3,6 2,9 0,5 0,4 - -	320x240xI00	"	
		I3	I0/УП	К I2; I	20,0 25,0 30,0 I0,0 2,3 4,8 5,0 I,4 I,4 0,I -	560x4I0x380	"	
				К 40; I	20,0 20,0 25,0 20,0 3,I 4,9 5,I 0,8 I,0 0,I -	-	"	
		20	28/X	К I2; I	30,0 20,0 20,0 20,0 2,2 I,6 2,5 I,I 2,0 0,4 0,2	-	"	
				К 40; I	I0,0 20,0 30,0 30,0 2,4 I,7 2,4 0,6 I,5 0,3 I,I	-	"	

№ поста	Река—пост	№ расхода наносов	Дата взятия пробы	Способ и место взятия пробы	Диаметр частиц (мм) и их содержание (в % по весу)										Диаметр наиболее крупной частицы (мм)	Метод анализа	Примечание
1	2	3	4	5	6										7	8	9
					I0-5	5-2	2-I	I,0-0,5	0,5-0,2	0,2-0,I	0,I-0,05	0,05-0,0I и 40,0I					
93	р.Терс – с.Бурно-Октябрьское	2	I3/П	К 45; I	2,7	I0,0	I7,6	–	I7,4	7,I	I2,6	I5,6	I7,0		–	спф	
				К 65; I	I,4	I7,5	29,3	5,7	20,8	6,3	6,3	I2,7	–		–	сф	
		3	I9/Ш	К 45; I				–	–	3,3	I6,5	36,4	43,8		0,9	пф	
				К 65; I				2,7	57,I	I8,8	9,2	I2,2	–		0,9	ф	
		5	30/IУ	К 45; I				–	I,0	3,0	24,6	I9,8	5I,6		0,9	пф	
				К 65; I	0,6	8,4	4I,6	I3,7	24,4	6,0	2,4	2,9	–		I3x9x7	осф	
		I0	I0/УШ	К 47; I				0,2	2,I	I6,4	22,9	38,4	20,0		0,9	пф	
				К 63; I				0,9	I3,3	22,9	23,9	I3,3	25,7		0,6	"	
		I4	7/X	К 47; I				–	6,2	4,8	3I,6	4I,9	I5,5		0,9	"	
				К 65; I				I8,2	25,I	II,3	8,I	37,3	–		0,9	ф	
		I6	9/XI	К 45; I				–	6,0	I4,4	37,2	37,8	4,6		0,9	пф	
				К 64; I				33,3	58,2	4,9	3,0	0,6	–		0,8	ф	
					7I00	I00-50	50-20	20-I0	I0-5	5-2	2-I	I,0-0,5	0,5-0,2	0,2-0,I	40,I		
94	р.Шокпак – с.Зыковское	5	I9/П	К II; I	I0,0	20,0	30,0	30,0	2,5	2,7	I,8	0,7	I,2	0,4	0,7		осф
		9	25/Ш	К II; I		30,0	25,0	35,0	3,6	3,2	I,9	0,3	0,5	0,3	0,2		"
		I2	I3/IУ	К II; I		I0,0	40,0	30,0	5,3	4,6	6,2	I,6	I,4	0,I	0,8	80x63x45	"
		I4	23/У	К II; I		I0,0	30,0	40,0	7,0	4,8	4,4	I,I	I,2	0,4	I,I	65x50x27	"
				К I5; I			20,0	50,0	8,8	7,7	6,8	2,3	2,5	0,7	I,2	42x20xI8	"
				К I9; I			I0,0	60,0	7,4	8,9	7,9	I,2	I,9	I,6	I,I	40x30xII	"
		I9	I2/УШ	К II; I	–	–	–	–	–	–	–		I,5	I,2	97,3	0,4	пф
				К I5; I		I0,0	50,0	I5,8	II,3	7,I	0,6	I,2	0,5	0,8	2,7	–	оспф
				К I9,5; I			I0,0	30,0	22,3	20,4	9,8	0,7	I,2	I,3	4,3	–	"
		27	I0/XII	К II; I	–	–	–	–	–	–	–	I,0	I,4	8,0	89,6	–	пф
				К I5; I				I0,0	20,4	I9,6	27,9	5,I	5,0	2,6	9,4	–	осф
				К I9,5; I								5,9	6,4	II,I	76,6	0,8	пф

ТАБЛИЦА 8

УДЕЛЬНЫЙ И ОБЪЕМНЫЙ ВЕС ДОННЫХ ОТЛОЖЕНИЙ

1. В таблице помещены сведения, дополняющие характеристику донных отложений по их крупности, приведенную в таблице 7.

Объем пор в донных отложениях вычислен по формуле

$P = 100(1 - \frac{Д_1}{Д})$ где $Д_1$ - значение объемного веса, а Д - значение удельного веса.

2. Удельный вес проб определен пикнометрическим способом, объемный вес - осаждением с уплотнением влажных проб в цилиндрах.

3. В графе 5 указывается тип прибора "К" - ковш, "дч" - дночерпатель. Цифра после буквы - расстояние от водпоста. Цифра, стоящая в конце записи в графе 5, обозначает номер гидроствора.

№ поста	Река (канал, водохранилище, озеро)—местоположение поста	Декада	I	II	III	IV	V	VI	VII	VIII	IX	X	XI	XII	Наибольшая за год и дата
1	2	3	4	5	6	7	8	9	10	11	12	13	14	15	16
I	р.Тюп – с.Сарытологой	I	0,0	–	0,0	I,4	6,2	8,3	II,0	II,7	I0,9	6,3	0,0	0,0	
		2	–	0,0	0,0	3,6	8,0	I0,3	I2,7	II,6	9,4	4,7	0,0	0,0	I8,0 / I8/УП
		3	–	0,0	0,0	5,3	8,2	I2,4	I2,I	I3,4	8,5	0,0	0,0	0,0	
		Средн.	–	–	0,0	3,4	7,5	I0,3	II,9	I2,2	9,6	3,7	0,0	0,0	
2	р.Тюп – с.Тюп	I	0,2	–	–	6,2	9,6	I2,7	I6,0	I6,3	I4,0	9,5	4,6	0,7	
		2	–	–	–	7,4	I2,I	I4,7	I5,6	I5,5	I2,6	7,6	3,2	0,8	2I,6 / I8/УП
		3	–	–	3,I	8,9	I2,4	I7,3	I6,3	I7,I	II,4	3,8	0,4	0,0	
		Средн.	–	–	–	7,5	II,4	I4,9	I6,6	I6,3	I2,7	7,0	2,7	0,5	
3	р.Джыргалан – с.Советское	I	0,0	–	0,I	I,2	4,4	6,6	9,I	I0,3	8,9	5,2	I,2	0,0	
		2	–	0,3	0,I	2,7	5,4	7,9	I0,3	9,8	7,5	3,5	0,3	0,I	I4,6 / I8/УП,I/УШ
		3	–	0,I	0,7	4,2	6,4	9,7	I0,0	II,0	6,3	I,I	0,0	–	
		Средн.	–	–	0,3	2,7	5,4	8,I	9,8	I0,4	7,6	3,3	0,5	–	
4	р.Джыргалан – с.Михайловка	I	I,4	I,3	I,3	6,3	I0,7	I2,3	I3,4	I4,2	I2,6	8,6	5,7	2,4	
		2	I,0	I,7	I,8	8,9	II,9	I3,I	I3,7	I3,7	II,0	7,7	4,I	2,0	I8,8 / I5,I6/УП
		3	I,I	I,3	4,8	9,5	I2,5	I3,7	I3,I	I3,4	9,I	5,2	2,5	I,7	
		Средн.	I,2	I,4	2,6	8,2	II,7	I3,0	I3,4	I3,8	I0,9	7,2	4,I	2,0	
5	р.Тургеньаксу – пос.лесозавода	I	0,4	0,8	0,8	3,4	5,6	6,6	7,8	8,4	7,7	5,I	2,5	I,2	
		2	0,4	0,9	I,I	4,0	6,8	7,5	8,7	8,3	6,4	4,4	I,8	I,3	I3,8 / I9/УП
		3	0,6	0,7	2,7	4,8	6,8	8,7	8,0	9,5	5,7	I,7	I,4	0,5	
		Средн.	0,5	0,8	I,5	4,I	6,4	7,6	8,2	8,7	6,6	3,7	I,9	I,0	
6	р.Бозучук – с.Нововознесеновка	I	0,4	0,5	0,5	3,0	4,7	5,4	8,2	8,8	7,7	5,0	2,5	I,0	
		2	0,4	0,6	0,6	4,I	5,2	6,5	9,0	8,2	6,5	4,2	I,6	I,0	I3,4 / I9/УП
		3	0,3	0,6	2,I	4,6	5,I	8,3	8,6	9,4	5,8	I,6	0,7	0,4	
		Средн.	0,4	0,6	I,I	3,9	5,0	6,7	8,6	8,8	6,7	3,6	I,6	0,8	
7	р.Аксу – с.Теплоключенка	I	0,4	0,4	0,5	3,8	5,9	6,8	8,4	8,6	8,2	5,6	3,I	I,2	
		2	0,2	0,6	0,4	5,6	6,9	7,5	8,4	8,2	6,9	4,6	I,7	I,I	I3,0 / 30/УП
		3	0,2	0,4	2,3	5,I	6,9	8,9	8,I	9,3	5,8	2,4	0,9	0,4	
		Средн.	0,3	0,5	I,I	4,8	6,6	7,7	8,3	8,7	7,0	4,2	I,9	0,9	
8	р.Аксу – устье	I	0,I	0,I	0,2	3,8	5,9	6,7	8,6	8,8	8,4	5,9	3,0	I,0	
		2	0,0	0,3	0,2	5,8	7,0	7,7	8,8	8,3	7,2	4,7	I,5	0,9	I4,4 / I9/УП
		3	0,I	0,2	I,7	5,0	6,9	9,0	8,3	9,5	6,0	2,4	0,6	0,2	
		Средн.	0,I	0,2	0,7	4,9	6,6	7,8	8,6	8,9	7,2	4,3	I,7	0,7	
9	р.Каракол – устье р.Кашкасу	I	0,0	0,0	0,0	4,5	6,7	8,0	8,9	9,5	8,7	6,8	2,6	0,0	
		2	0,0	0,0	0,0	6,4	8,5	8,3	9,9	9,6	7,2	5,4	I,I	0,0	II,4 / 26/УI,I7/УП, 2I/УШ
		3	0,0	0,0	I,5	5,4	7,8	9,9	8,9	I0,3	6,9	I,I	0,0	0,0	
		Средн.	0,0	0,0	0,5	5,4	7,7	8,7	9,2	9,8	7,6	4,4	I,2	0,0	
I0	р.Ирдык – с.Ирдык	I	0,0	0,0	0,2	3,4	5,8	7,4	9,6	II,0	I0,I	3,2	0,4	0,0	
		2	0,0	0,0	0,3	5,4	6,4	9,0	I0,9	I0,2	8,I	2,6	I,0	0,3	I6,4 / 20/УП
		3	0,0	0,0	2,0	5,0	6,9	I0,6	I0,5	II,8	5,5	0,3	0,0	0,0	
		Средн.	0,0	0,0	0,8	4,6	6,4	9,0	I0,3	II,0	7,9	2,0	0,5	0,I	
II	р.Джетыогуз – пос.лесозавода	I	0,0	0,2	0,5	3,7	5,6	6,5	7,4	8,2	7,9	4,7	2,3	0,6	
		2	0,0	0,5	0,6	4,8	6,8	7,4	7,9	8,3	7,I	4,4	I,5	0,9	I2,2 / 20/УП
		3	0,0	0,4	2,2	5,3	6,7	7,9	7,9	8,4	4,6	I,8	0,3	0,0	
		Средн.	0,0	0,4	I,I	4,6	6,4	7,3	7,7	8,3	6,5	3,6	I,4	0,5	
I2	р.Чон-Кызылсу – устье р.Кашкатор	I	0,7	0,5	0,6	I,4	3,I	4,2	5,2	5,6	5,0	2,9	I,5	I,I	
		2	0,6	0,7	0,8	I,8	3,5	4,8	6,I	5,7	4,3	2,7	I,I	I,2	I2,2 / I9/УП
		3	0,5	0,7	I,3	2,7	3,9	5,8	5,9	6,I	3,3	I,3	I,0	0,7	
		Средн.	0,6	0,6	0,9	2,0	3,5	4,9	5,7	5,8	4,2	2,3	I,2	I,0	
I3	р.Чон-Кызылсу – лесной кордон	I	0,0	–	0,I	4,0	6,2	6,9	7,8	8,4	7,4	5,4	I,9	0,2	
		2	–	–	0,6	5,8	7,I	7,6	8,5	8,3	6,0	4,2	I,5	0,6	I2,8 / I9/УП
		3	–	0,2	2,I	5,9	6,9	8,5	8,2	8,9	5,I	2,2	0,2	0,0	
		Средн.	–	–	0,9	5,2	6,7	7,7	8,2	8,5	6,2	3,9	I,2	0,3	
I4	р.Кичине-Кызылсу – с.Покровка	I	0,0	0,0	0,I	2,I	4,4	5,6	7,0	8,0	7,6	4,3	0,8	0,I	
		2	0,0	0,I	0,2	3,6	5,2	6,9	7,7	7,8	6,8	3,8	0,4	0,6	I2,2 / 20/УП
		3	0,0	0,I	0,9	3,9	5,5	7,8	7,7	8,9	5,I	0,7	0,0	0,I	
		Средн.	0,0	0,I	0,4	3,2	5,0	6,8	7,5	8,2	6,5	2,9	0,4	0,3	
I5	р.Джууку – устье р.Джукучак	I	0,0	–	0,0	4,4	6,9	7,6	8,4	8,9	8,0	5,7	2,6	0,0	
		2	–	0,0	0,0	6,I	7,8	8,6	9,2	8,6	6,7	4,6	I,9	0,0	I3,4 / 20/УШ
		3	–	0,0	I,7	6,8	7,9	9,4	8,5	9,0	6,I	2,2	0,2	0,0	
		Средн.	–	–	0,6	5,8	7,5	8,5	8,7	8,8	6,9	4,2	I,6	0,0	
I6	р.Чон-Джаргылчак – лесозавод	I	0,2	0,0	0,I	I,I	3,4	4,8	7,3	7,4	6,3	3,4	I,6	0,I	
		2	0,0	0,I	0,0	2,5	4,I	6,2	8,0	7,0	5,3	3,0	0,I	0,4	I4,0 / 7/УП
		3	0,0	0,I	0,8	2,5	5,0	7,3	7,4	7,4	4,3	0,5	0,2	0,0	
		Средн.	0,I	0,I	0,3	2,0	4,2	6,I	7,6	7,3	5,3	2,3	0,6	0,2	

№ поста	Река (канал, водохранилище, озеро)—местоположение поста	Декада	I	II	III	IV	V	VI	VII	VIII	IX	X	XI	XII	Наибольшая за год и дата
1	2	3	4	5	6	7	8	9	10	11	12	13	14	15	16
I7	р.Барскаун – устье р.Сасык	I	0,3	0,3	0,4	5,4	7,4	7,2	8,9	9,7	9,0	6,5	3,I	I,0	
		2	0,0	I,0	I,2	7,2	7,8	8,0	8,4	9,6	8,I	5,6	2,2	I,I	I2,6
		3	0,I	0,9	4,0	7,3	6,7	9,4	9,I	I0,4	6,9	2,6	0,7	0,0	I9/УП
		Средн.	0,I	0,7	I,9	6,6	7,3	8,2	8,8	9,9	8,0	4,9	2,0	0,7	
I8	р.Тамга – с.Тамга	I	0,0	0,I	0,2	4,0	7,3	8,5	9,4	9,7	8,4	5,8	3,4	0,I	
		2	0,0	0,5	0,6	5,2	8,2	I0,I	I0,I	9,5	7,8	4,3	0,5	0,2	I4,0
		3	0,I	0,4	2,8	5,7	9,2	I0,4	9,7	9,9	6,3	4,0	0,I	0,0	2I/УI
		Средн.	0,0	0,3	I,2	5,0	8,2	9,7	9,7	9,7	7,5	4,7	I,3	0,I	
I9	р.Тоссор – устье р.Кодол	I	0,2	0,4	0,6	4,9	7,2	9,2	9,5	I0,8	9,4	6,8	3,I	0,8	
		2	0,0	0,8	I,3	6,5	8,5	I0,0	I0,7	I0,7	8,8	5,9	2,0	I,0	I5,6
		3	0,I	0,7	3,6	6,7	8,9	I0,8	I0,6	II,3	7,3	2,8	0,3	0,I	I9/УШ
		Средн.	0,I	0,6	I,8	6,0	8,2	I0,0	I0,3	I0,9	8,5	5,2	I,8	0,6	
20	р.Тон – с.Турасу	I	I,3	I,6	I,8	2,7	4,8	6,5	7,4	8,4	6,0	6,8	3,9	I,9	
		2	I,6	2,0	2,2	3,8	5,9	6,9	8,I	7,6	6,0	5,8	3,I	I,9	I0,9
		3	I,4	I,9	3,6	4,6	6,2	7,8	7,8	8,0	4,4	3,6	I,5	I,2	3/X
		Средн.	I,4	I,8	2,5	3,7	5,6	7,I	7,8	8,0	5,5	5,4	2,8	I,7	~~~
2I	протока Бор-Дюбе, р.Тон – ниже гол.кан.Карасай	I	0,5	0,8	I,0	4,0	6,5	8,2	8,4	9,6	7,7	6,0	3,I	I,I	
		2	0,8	I,2	I,4	5,4	7,9	8,6	9,7	9,4	7,0	5,0	2,3	I,I	I4,9
		3	0,6	I,I	2,8	5,3	7,8	9,6	9,2	9,8	5,8	2,8	0,7	0,4	25/УI
		Средн.	0,6	I,0	I,7	4,9	7,4	8,8	9,I	9,6	6,8	4,6	2,0	0,9	
22	р.Аксай – с.Коксай	I	2,9	3,0	2,7	6,6	8,7	9,4	9,5	I0,9	8,2	5,8	6,4	5,I	
		2	3,2	4,I	3,2	7,7	9,4	I0,2	I0,2	9,9	I2,5	6,I	7,5	3,4	I7,4
		3	2,4	3,I	5,4	8,3	9,4	II,8	9,7	9,0	7,3	6,8	4,7	3,0	I4/IX
		Средн.	2,8	3,4	3,8	7,5	9,2	I0,5	9,8	9,9	9,3	6,2	6,2	3,8	
23	р.Актерек – Актерекская МТС	I	I,4	I,0	I,6	4,5	7,4	9,0	I2,2	II,6	8,3	5,8	3,9	2,5	
		2	I,I	I,2	2,4	6,5	8,9	I0,4	I2,0	I0,3	8,6	5,3	3,3	2,2	I6,0
		3	0,9	I,3	3,3	7,3	9,3	II,9	I0,9	I0,4	6,8	4,6	2,4	I,4	9/УП
		Средн.	I,I	I,2	2,4	6,I	8,5	I0,4	II,7	I0,8	7,9	5,2	3,2	2,0	
24	р.Турасу – с.Улахол	I	0,I	0,5	0,8	3,9	6,6	7,6	8,6	II,I	I0,5	6,5	2,5	0,6	
		2	0,2	0,7	I,I	5,7	8,4	8,8	II,5	I0,6	8,8	3,3	I,7	0,6	I8,2
		3	0,3	0,3	2,3	5,4	7,6	I0,2	I0,8	II,3	7,6	2,2	0,8	0,3	3I/УП,25/УШ
		Средн.	0,2	0,5	I,4	5,0	7,5	8,9	I0,3	II,0	9,0	4,0	I,7	0,5	
25	р.Торайгыр – устье р.Кызылбулак	I	–	–	–	5,6	7,8	I0,0	I4,5	I3,2	I2,2	7,9	3,I	–	
		2	–	–	–	8,7	I2,6	I3,0	I4,5	I6,2	9,3	5,6	2,4	–	30,4
		3	–	–	3,5	7,4	I5,2	I5,0	I5,9	I5,5	8,8	3,8	I,4	–	22/У
		Средн.	–	–	–	7,2	II,9	I2,7	I5,0	I5,0	I0,I	5,8	2,3	–	
26	р.Чон-Койсу – с.Курское	I	0,I	0,2	0,I	I,0	2,7	3,6	5,6	6,0	4,I	2,8	I,0	0,4	
		2	0,I	0,4	0,2	2,0	3,8	5,5	6,4	5,7	4,I	2,2	0,4	0,8	7,4
		3	0,I	0,2	0,6	2,6	3,6	5,7	5,6	6,I	3,I	0,5	0,2	0,0	I7/УП
		Средн.	0,I	0,3	0,3	I,9	3,4	4,9	5,9	5,9	3,8	I,8	0,5	0,4	
27	р.Чолпоната – свх Чолпоната	I	0,2	0,3	0,5	2,0	5,I	6,2	9,4	8,8	6,6	4,4	I,0	I,0	
		2	0,2	0,4	0,4	3,6	5,4	8,3	8,8	9,I	6,2	2,9	I,9	I,5	I0,2
		3	0,3	0,3	I,4	4,7	5,7	8,3	8,3	8,7	5,2	0,8	I,2	0,5	8/УП
		Средн.	0,2	0,3	0,8	3,4	5,4	7,6	8,8	8,9	6,0	2,7	I,4	I,0	
28	р.Чон-Аксу – с.Григорьевка	I	0,0	0,0	0,0	2,3	3,7	4,7	6,5	6,6	5,2	3,5	I,8	0,0	
		2	0,0	0,2	0,2	3,8	5,2	6,2	6,9	6,4	4,8	2,8	0,6	0,3	8,3
		3	0,0	0,2	0,9	2,9	4,9	6,5	6,8	6,9	3,5	I,2	0,0	0,0	8/УП
		Средн.	0,0	0,I	0,4	3,0	4,6	5,8	6,7	6,6	4,5	2,5	0,8	0,I	
29	р.Аксу – с.Семеновка	I	0,2	0,2	0,I	I,4	4,3	4,4	6,4	7,6	6,8	5,0	I,6	0,8	
		2	0,0	0,5	0,6	2,2	4,6	5,6	7,2	7,I	6,I	3,6	I,9	I,3	8,3
		3	0,0	0,3	I,2	4,0	4,3	6,6	6,8	7,6	4,6	2,0	I,4	0,4	I3/УП
		Средн.	0,I	0,3	0,6	2,5	4,4	5,5	6,8	7,4	5,8	3,5	I,6	0,8	
30	р.Чон-Урюкты – коневодческий совхоз	I	0,2	0,4	0,4	3,8	5,3	6,2	8,0	9,3	9,5	6,8	4,2	I,I	
		2	0,I	0,5	0,4	4,8	6,0	6,8	8,9	9,0	8,8	5,8	2,8	I,2	I2,8
		3	0,I	0,3	I,9	5,0	6,0	7,6	8,7	I0,4	7,2	3,6	I,0	0,0	30,3I/УШ
		Средн.	0,I	0,4	0,9	4,5	5,8	6,9	8,5	9,6	8,5	5,4	2,7	0,8	
3I	р.Ойтал – с.Ойтал	I	0,2	0,3	0,3	4,I	4,6	4,8	8,6	9,I	8,3	5,6	3,5	0,4	
		2	0,2	0,3	0,7	5,3	5,7	5,4	9,2	9,2	7,5	4,5	I,8	0,4	I3,0
		3	0,2	0,3	3,3	4,8	5,5	9,0	8,9	9,9	6,5	2,5	0,8	0,3	27/УI
		Средн.	0,2	0,3	I,4	4,7	5,3	6,4	8,9	9,4	7,4	4,2	2,0	0,4	
32	р.Кутурга – ГЭС (в 5,0 км выше с.Кутурга)	I	0,0	0,0	0,0	2,2	3,7	4,2	7,I	8,5	6,9	4,4	2,0	0,7	
		2	0,0	0,0	0,I	3,3	4,5	5,6	8,3	6,6	6,I	3,3	I,5	0,5	I0,0
		3	0,0	0,0	I,3	3,6	4,6	6,7	7,7	8,9	4,6	I,I	0,I	0,2	7,25/УП
		Средн.	0,0	0,0	0,5	3,0	4,3	5,5	7,7	8,0	5,9	2,9	I,2	0,5	
33	р.Чу – с.Кочкорка	I	I,8	2,6	2,6	7,2	9,0	I0,8	I2,2	I3,2	II,5	8,0	6,3	3,I	
		2	2,I	3,2	3,3	8,5	I0,4	II,5	I2,9	I2,9	I0,3	7,4	4,8	2,6	I7,6
		3	I,7	2,9	5,5	8,5	I0,5	I3,0	I2,9	I3,2	9,0	5,7	3,0	I,8	30/УI
		Средн.	I,8	2,9	3,8	8,I	9,9	II,8	I2,7	I3,I	I0,3	7,0	4,7	2,5	

№ поста	Река (канал, водохранилище, озеро)—местоположение поста	Декада	I	II	III	IV	V	VI	VII	VIII	IX	X	XI	XII	Наибольшая за год и дата
1	2	3	4	5	6	7	8	9	10	11	12	13	14	15	16
35	р.Чу – устье р.Чон-Кемин	I	0,2	–	0,I	8,2	I0,5	I2,9	I6,0	I7,I	I5,0	II,2	5,8	I,8	
		2	0,0	0,7	I,6	I0,5	I2,5	I3,7	I6,6	I6,3	I3,2	8,5	3,8	I,I	2I,7
		3	–	0,2	5,3	I0,3	I2,5	I5,4	I7,I	I7,7	I2,I	6,I	0,2	0,0	29/УШ
		Средн.	–	–	2,3	9,7	II,8	I4,0	I6,6	I7,0	I3,4	8,6	3,3	I,0	
37	р.Чу – с.Миляфан	I	3,6	5,6	5,8	I2,6	I4,2	I7,7	I9,I	I8,8	I6,7	I3,2	I0,0	7,I	
		2	3,5	6,9	7,5	I3,8	I7,8	I7,4	I9,9	I9,4	I5,6	II,2	7,4	4,7	24,9
		3	3,0	5,8	I0,8	I4,I	I7,7	20,5	I9,8	I9,5	I5,0	9,2	4,0	2,6	2I/УI
		Средн.	3,4	6,I	8,0	I3,5	I6,6	I8,5	I9,6	I9,2	I5,8	II,2	7,I	4,8	
39	р.Чу – пос.Нижне-Чуйский	I	3,6	5,2	5,8	I2,7	I4,8	I8,9	20,5	20,8	I5,5	II,9	8,3	4,9	
		2	3,0	6,9	5,4	I4,2	I6,5	I8,5	20,9	20,8	I4,5	II,0	5,4	3,0	25,2
		3	2,3	5,6	II,2	I4,6	I8,5	2I,5	20,8	I9,3	I4,I	.7,8	2,I	0,5	I/УП
		Средн.	3,0	5,9	7,5	I3,8	I6,6	I9,6	20,7	20,3	I4,7	I0,2	5,3	2,8	
40	р.Чу – клх им.Чапаева	I	2,7	3,3	4,3	I2,6	I5,6	I9,2	23,I	2I,7	I8,4	I3,9	9,7	5,I	
		2	I,0	5,5	5,6	I2,5	I8,6	I9,6	22,9	2I,5	I7,I	II,4	6,8	3,8	26,5
		3	0,8	4,I	I0,9	I5,6	20,I	24,0	2I,3	22,3	I6,I	9,2	I,9	0,2	25/УI
		Средн.	I,5	4,3	6,9	I3,6	I8,I	20,9	22,4	2I,8	I7,2	II,5	6,I	3,0	
4I	р.Чу – г.Чу	I	3,6	2,8	4,9	I3,3	I6,6	I9,3	22,3	22,8	I7,5	I3,8	8,7	4,0	
		2	I,9	5,3	5,6	I5,0	I8,9	20,I	2I,4	22,6	I7,I	II,8	6,8	3,9	33,5
		3	I,3	4,0	II,8	I5,4	2I,I	24,2	22,0	24,0	I4,3	9,4	I,8	0,9	26/УI
		Средн.	2,3	4,0	7,4	I4,6	I8,9	2I,2	2I,9	23,I	I6,3	II,7	5,8	2,9	
42	р.Чу – свх им.Амангельды	I	I,7	–	I,0	II,4	I6,5	I8,8	22,2	23,I	I6,6	II,I	9,4	0,9	
		2	–	0,5	2,8	I3,8	20,2	I9,6	23,8	20,8	I6,4	I0,9	4,6	I,2	28,4
		3	–	I,0	II,0	I5,5	2I,8	23,3	23,6	22,2	I4,6	8,2	0,I	–	I4/УП
		Средн.	–	–	4,9	I3,6	I9,5	20,6	23,2	22,0	I5,9	I0,I	4,7	–	
43	р.Чу (Большая Арна) – с.Уланбель	I	0,0	–	–	II,I	I8,4	24,9	2I,6	24,7	I9,3	I2,8	6,4	–	
		2	0,0	–	–	I4,2	20,5	25,3	22,6	22,5	I7,2	I0,3	2,6	–	29,2
		3	–	–	6,I	I6,8	22,3	25,2	25,9	23,4	I6,I	7,4	–	–	29/УП
		Средн.	–	–	–	I4,0	20,4	25,I	23,4	23,5	I7,5	I0,2	–	–	
44	протока Малая Арна, р.Чу-с.Уланбель	I	0,0	–	–	8,7	I3,9	I8,8	2I,3	2I,0	I5,0	7,3	4,I	–	
		2	0,0	–	–	I2,2	I7,9	20,6	22,I	I7,4	I3,5	6,8	0,6	–	26,0
		3	–	–	5,2	I4,0	I9,6	23,0	2I,4	I9,7	I2,2	4,7	–	–	23/УI
		Средн.	–	–	–	II,6	I7,I	20,8	2I,6	I9,4	I3,6	6,3	–	–	
45	р.Каракуджур – с.Сарыбулак	I	0,0	–	0,0	2,I	5,I	6,8	8,4	8,6	8,6	4,8	0,4	0,0	
		2	0,0	0,0	0,0	4,6	6,2	8,4	I0,0	I0,7	6,4	3,I	0,4	0,0	I5,I
		3	–	0,0	0,I	5,I	8,9	I0,7	9,8	I0,2	5,0	0,5	0,0	0,0	20/УI
		Средн.	–	–	0,0	3,9	6,7	8,6	9,4	I0,I	6,7	2,8	0,2	0,0	
46	р.Тюлек – аул Тюлек	I	0,0	0,0	0,0	3,7	6,3	8,3	9,8	I0,6	9,I	5,5	2,I	0,0	
		2	0,0	0,0	0,0	5,5	7,2	8,3	I0,3	I0,4	8,3	4,2	0,9	0,0	I8,2
		3	0,0	0,0	I,0	6,5	7,5	I0,3	9,5	I0,4	6,8	0,7	0,0	0,0	25/УШ
		Средн.	0,0	0,0	0,3	5,2	7,0	9,0	9,9	I0,5	8,I	3,5	I,2	0,0	
47	р.Кочкор – с.Кочкорка	I	2,0	I,4	2,9	6,9	9,I	II,6	II,8	I3,2	I2,4	I0,3	6,8	6,8	
		2	0,8	2,7	3,2	8,4	II,7	II,7	I2,5	I3,I	I2,0	6,7	6,6	5,I	2I,6
		3	0,5	2,9	5,I	9,5	I2,6	I4,I	I2,6	I3,I	II,6	7,I	6,9	3,6	I8/У
		Средн.	I,I	2,3	3,8	8,2	II,8	I2,4	I2,3	I3,I	I2,0	8,0	6,8	5,2	
48	р.Суек – устье руч.Ичке-сай	I	0,0	–	0,0	2,4	5,2	5,5	7,8	8,9	8,0	5,2	0,5	0,0	
		2	–	0,0	0,0	3,7	5,2	6,6	9,I	9,2	7,2	3,3	0,2	0,0	I3,8
		3	–	0,0	0,9	4,3	4,9	7,8	8,8	I0,I	5,7	0,3	0,0	0,0	I7/УП
		Средн.	–	–	0,3	3,5	5,I	6,6	8,6	9,4	7,0	2,9	0,2	0,0	
49	р.Каракол – устье р.Ирису	I	–	–	–	I,4	3,3	5,I	6,2	7,2	6,4	4,0	0,6	4,0	
		2	–	–	0,I	3,I	5,4	6,I	7,2	7,9	5,6	3,0	0,3	3,0	I6,0
		3	–	0,2	0,6	3,6	4,7	6,9	7,3	8,6	4,5	0,4	0,0	–	25/УШ
		Средн.	–	–	–	2,7	4,5	6,0	6,9	7,9	5,5	2,5	0,3	–	
50	р.Чон-Кемин – устье р.Карагайлибулак	I	0,0	0,0	0,0	2,4	4,6	7,7	8,9	9,2	7,6	5,0	I,8	0,0	
		2	0,0	0,0	0,I	4,0	7,0	8,I	9,8	9,I	6,5	3,7	0,4	0,I	I4,3
		3	0,0	0,0	I,2	4,5	7,I	9,2	9,4	9,6	5,9	I,0	0,0	0,0	I5/УП
		Средн.	0,0	0,0	0,4	3,6	6,2	8,3	9,4	9,3	6,7	3,2	0,7	0,0	
5I	р.Чон-Кемин-устье	I	0,3	I,3	I,3	7,4	9,5	I0,6	I2,0	I2,5	II,I	8,7	5,I	2,I	
		2	0,2	2,0	2,5	9,2	I0,8	II,0	I2,6	I2,2	I0,2	7,3	3,5	I,4	I6,8
		3	0,I	0,8	5,2	9,2	I0,2	I3,4	I2,4	I3,4	I0,0	5,4	0,7	0,0	26/УI
		Средн.	0,2	I,4	3,0	8,6	I0,2	II,7	I2,3	I2,7	I0,4	7,I	3,I	I,2	
52	р.Кичи-Кемин – свх им. Ильича	I	0,0	0,0	0,0	4,4	6,0	8,9	I0,9	II,2	9,4	6,6	3,9	I,I	
		2	0,0	I,2	I,4	5,7	8,3	9,2	II,4	I0,I	9,4	4,9	I,7	0,8	I6,0
		3	0,0	0,0	3,2	5,5	8,4	II,5	II,I	II,7	7,5	3,2	0,I	0,0	25/УI,15/УП
		Средн.	0,0	0,4	I,5	5,2	7,6	9,9	II,I	II,0	8,8	4,9	I,9	0,6	
53	р.Кызылсу – с.Бакабулак	I	0,0	0,0	0,0	4,3	6,9	8,8	I0,2	I0,6	9,9	5,8	I,6	0,I	
		2	0,0	0,0	0,4	7,5	9,8	8,4	I2,3	II,6	8,I	3,6	0,6	0,I	I7,0
		3	0,0	0,0	3,5	5,6	I0,6	I2,2	I4,6	II,9	6,7	I,3	0,3	0,0	3I/УШ
		Средн.	0,0	0,0	I,3	5,8	9,I	9,8	I2,4	II,4	8,2	3,6	0,8	0,I	

№ поста	Река (канал, водохранилище, озеро)—местоположение поста	Декада	I	II	III	IV	V	VI	VII	VIII	IX	X	XI	XII	Наибольшая за год и дата
1	2	3	4	5	6	7	8	9	10	11	12	13	14	15	16
55	р.Шамси – лесной кордон	I	I,0	I,6	I,I	6,0	6,4	7,8	8,9	9,4	8,I	6,7	4,9	2,3	
		2	0,8	2,6	2,0	6,9	8,0	7,6	9,5	8,9	7,5	5,6	2,7	I,8	I3,0
		3	I,0	I,6	4,6	6,8	7,4	9,4	9,8	9,8	7,0	3,8	I,6	0,6	I7/УШ
		Средн.	0,9	I,9	2,6	6,6	7,3	8,3	9,4	9,4	7,5	5,4	3,I	I,6	
56	р.Кегаты – лесной кордон	I	2,8	3,4	4,0	5,3	7,4	8,6	9,4	9,5	8,3	7,6	5,2	4,0	
		2	3,7	4,2	4,2	6,8	8,5	8,6	9,8	9,3	7,7	6,9	4,7	3,6	I3,6
		3	3,2	4,0	4,0	6,9	8,6	I0,6	9,3	I0,5	6,8	4,6	4,I	3,4	26/УI
		Средн.	3,2	3,9	4,I	6,3	8,2	9,3	9,5	9,8	7,6	6,4	4,7	3,7	
57	р.Иссыката – с.Юрьевка	I	0,9	I,2	0,8	5,5	6,5	9,9	II,I	–	9,2	7,3	5,I	2,8	
		2	I,I	3,0	I,0	6,6	8,3	I0,0	II,0	–	8,9	6,0	2,9	I,6	I5,I
		3	0,6	I,4	4,6	5,2	9,4	I2,0	6,9	–	8,4	4,I	I,5	0,5	27/УП
		Средн.	0,9	I,9	2,I	5,8	8,I	I0,6	9,7	–	8,8	5,8	3,2	I,6	
58	р.Ргайты – с.Актас	I	0,8	I,I	2,6	8,0	II,0	I5,3	I6,8	I8,2	I5,I	II,8	7,2	5,I	
		2	0,7	3,7	3,7	I0,2	I3,7	I5,4	I7,6	I7,8	I4,6	9,8	4,6	2,9	24,6
		3	0,3	I,6	6,I	I0,5	I5,4	I7,8	I8,3	I8,6	I3,6	6,3	3,0	0,4	2/УШ
		Средн.	0,6	2,I	4,I	9,6	I3,4	I6,2	I7,6	I8,2	I4,4	9,3	4,9	2,8	
59	р.Аламедин – устье р.Чункурчак	I	0,8	2,0	I,3	7,6	7,8	9,0	8,9	8,9	7,4	7,0	5,6	3,I	
		2	0,9	3,I	2,4	8,5	9,7	8,6	I0,0	8,6	7,6	5,8	3,0	2,3	I3,2
		3	I,I	I,7	5,9	7,9	8,8	9,4	9,2	9,2	7,3	4,2	2,I	0,9	20,2I/УП
		Средн.	0,9	2,3	3,2	8,0	8,8	9,0	9,4	8,9	7,4	5,7	3,6	2,I	
60	р.Алаарча – выше устья р.Джиндысу	I	–	–	–	I,3	I,5	I,8	2,2	2,5	2,3	2,2	I,3	0,9	
		2	–	–	–	I,5	I,6	2,2	2,3	2,4	2,I	I,3	0,8	0,8	4,0
		3	–	–	–	I,5	I,5	2,2	2,3	2,6	2,I	0,9	0,6	0,7	I9/УI
		Средн.	–	–	–	I,4	I,5	2,I	2,3	2,5	2,2	I,5	0,9	0,8	
6I	р.Алаарча – в 0,8 км выше устья р.Адыгине	I	I,0	I,7	I,2	4,4	3,4	4,I	3,8	4,4	3,2	2,8	2,4	I,6	
		2	I,4	I,8	I,6	4,6	4,3	3,9	4,2	4,5	3,I	2,4	I,7	0,8	8,0
		3	I,6	I,4	2,6	3,4	3,5	4,7	4,3	4,5	3,0	2,3	I,0	0,5	2I/УI
		Средн.	I,3	I,6	I,8	4,I	3,7	4,2	4,I	4,5	3,I	2,5	I,7	I,0	
62	р.Алаарча – устье р.Каракасу	I	0,9	0,I	0,8	5,9	6,5	8,I	8,2	8,6	6,8	6,I	4,I	2,8	
		2	0,2	0,2	I,9	7,I	8,9	7,8	9,0	8,2	6,3	4,9	2,6	I,4	I4,8
		3	0,I	I,I	4,3	6,7	7,8	8,9	8,6	8,3	6,5	3,4	I,6	0,6	I7/У
		Средн.	0,4	0,5	2,3	6,6	7,7	8,3	8,6	8,4	6,5	4,8	2,8	I,6	
63	р.Адыгине – устье	I	0,4	0,5	0,5	2,6	I,3	3,4	3,2	4,4	2,9	3,0	I,5	I,3	
		2	0,5	0,8	0,8	2,7	3,3	3,3	3,6	4,4	2,8	2,I	I,3	0,6	7,4
		3	0,5	0,6	I,4	I,4	3,3	4,4	3,7	4,2	2,8	I,6	0,4	–	2/УШ
		Средн.	0,5	0,6	0,9	2,2	2,6	3,7	3,5	4,3	2,8	2,2	I,I	–	
64	р.Джеламыш клх им.Чапаева	I	0,2	I,0	0,4	5,7	6,8	9,4	I0,5	II,0	8,9	6,6	4,6	I,7	
		2	0,I	I,6	I,I	7,2	9,7	9,I	II,I	I0,7	8,6	5,I	I,3	0,8	I5,4
		3	0,3	0,5	3,7	8,0	9,5	II,0	II,I	II,3	7,8	2,9	0,4	0,0	2I/УI
		Средн.	0,2	I,0	I,7	7,0	8,7	9,8	I0,9	II,0	8,4	4,9	2,I	0,8	
65а	р.Суганды – с.Суганды	I	–	I,8	–	8,4	–	–	–	–	–	–	–	–	
		2	2,2	3,2	3,I	II,4	–	–	–	–	–	–	–	–	–
		3	0,4	–	6,6	I0,4	–	–	–	–	–	–	–	–	
		Средн.	–	–	–	I0,I	–	–	–	–	–	–	–	–	
65б	р.Суганды – с.Суганды	I	–	–	–	–	II,2	I3,7	I5,4	I5,9	I3,6	9,4	8,5	5,4	
		2	–	–	–	–	I4,0	I3,9	I6,0	I6,0	I3,6	9,2	5,4	3,5	I8,8
		3	–	–	–	–	I5,2	I5,5	I7,6	I6,0	I2,8	7,7	2,8	0,9	2/УШ
		Средн.	–	–	–	–	I3,5	I4,4	I6,3	I6,0	I3,3	8,8	5,6	3,3	
66	р.Аксу – с.Чонарык	I	0,5	I,8	I,2	6,6	6,8	8,2	9,2	I0,0	8,5	7,4	5,4	3,0	
		2	0,7	2,9	2,0	7,4	8,9	8,0	I0,0	9,6	8,2	5,8	3,2	I,7	I3,6
		3	0,9	I,8	5,0	7,0	8,4	9,5	9,6	I0,6	7,8	4,2	I,5	0,7	I/УШ
		Средн.	0,7	2,2	2,7	7,0	8,0	8,6	9,6	I0,I	8,2	5,8	3,4	I,8	
67	р.Сухулук – с.Белогорка	I	I,5	I,8	0,7	6,8	7,7	8,4	9,0	9,6	8,2	7,I	4,9	2,3	
		2	0,9	3,4	I,9	8,I	9,7	8,5	9,6	9,4	7,7	5,5	2,4	I,4	I4,8
		3	0,4	I,2	5,8	7,6	8,5	9,8	9,5	I0,0	7,5	3,7	0,9	0,3	2I/У
		Средн.	0,9	2,2	2,8	7,5	8,6	8,9	9,4	9,7	7,8	5,4	2,7	I,3	
68	р.Карабалты – с.Сосновка	I	0,7	2,0	I,2	7,4	7,6	9,2	I0,I	II,I	I0,I	8,6	6,2	3,6	
		2	0,8	2,8	2,4	8,2	I0,3	9,4	II,0	II,0	9,7	7,3	3,7	I,8	I4,8
		3	0,9	I,5	5,6	8,2	9,2	I0,7	II,0	II,9	8,9	5,4	I,9	0,8	28/УШ
		Средн.	0,8	2,I	3,I	7,9	9,0	9,8	I0,7	II,3	9,6	7,I	3,9	2,I	
69	р.Чон-Каинды – ущелье Чон-Каинды	I	0,4	I,2	0,5	6,6	7,I	8,5	I0,2	I0,4	9,2	6,9	3,8	I,6	
		2	0,3	I,9	I,5	7,6	9,3	9,2	I0,8	I0,6	8,6	5,3	I,6	0,9	I4,4
		3	0,5	I,2	4,5	7,I	8,4	II,0	I0,7	I0,9	8,I	3,0	0,2	0,I	22/УI
		Средн.	0,4	I,4	2,2	7,I	8,3	9,6	I0,6	I0,6	8,6	5,I	I,9	0,9	
70	рукав Джарды-Каинды – с.Ортоарык	I	–	I,5	0,5	6,9	7,6	9,I	I0,4	II,0	9,I	7,2	5,2	2,3	
		2	0,5	2,3	I,5	7,8	9,9	9,5	II,2	I0,7	9,4	6,2	2,I	I,I	I4,6
		3	0,8	0,9	4,5	7,8	9,4	I2,0	II,3	II,3	8,2	3,9	0,9	0,2	24/УШ
		Средн.	–	I,6	2,2	7,5	9,0	I0,2	II,0	II,0	8,9	5,8	2,7	I,2	

№ поста	Река (канал, водохранилище, озеро)—местоположение поста	Декада	I	II	III	IV	V	VI	VII	VIII	IX	X	XI	XII	Наибольшая за год и дата
1	2	3	4	5	6	7	8	9	10	11	12	13	14	15	16
71	р.Унгурлю – с.Унгурлю	I	4,4	3,5	3,2	9,6	II,4	I6,0	I5,4	I5,5	I3,6	I2,3	9,4	6,9	
		2	4,0	3,5	4,4	I0,8	I4,8	I5,4	I5,I	I5,I	I3,0	II,6	8,8	5,2	20,6
		3	3,I	2,9	7,8	II,0	I5,9	I7,2	I5,3	I4,9	I3,4	I0,0	6,4	3,3	23–30/VI
		Средн.	3,8	3,3	5,I	I0,5	I4,0	I6,2	I5,3	I5,2	I3,3	II,3	8,2	5,I	
72	р.Шокпар – ст.Чокпар	I	0,3	I,3	0,5	8,2	II,8	I5,6	I7,9	I9,2	прох	прох	8,8	2,9	
		2	0,2	I,0	I,8	I0,0	I5,9	I5,7	I9,7	I8,6	прох	прох	4,I	2,3	25,8
		3	0,3	0,I	7,9	I2,2	I6,0	I9,0	I7,8	прох	прох	прох	I,4	–	I9/VIII
		Средн.	0,3	0,8	3,5	I0,I	I4,6	I6,8	I8,5	прох	прох	прох	4,8	–	
73	р.Курагаты – м.-д.ст.Аспара	I	0,5	–	0,6	I0,8	I4,8	22,5	23,0	2I,0	I7,8	I3,I	4,7	0,I	
		2	0,2	0,I	0,6	II,5	I7,5	I9,8	22,6	2I,3	I8,5	9,5	3,5	0,0	26,2
		3	–	0,2	8,4	I4,7	22,0	2I,7	2I,3	I9,4	I6,7	6,0	0,2	–	3/VI,I/VII
		Средн.	–	–	3,2	I2,3	I8,I	2I,3	22,3	20,6	I7,7	9,5	2,8	–	
75	р.Мерке – зим.Улбутуй	I	0,7	I,8	0,7	7,3	7,9	I0,I	I2,4	I3,I	I0,9	7,9	5,5	2,9	
		2	0,6	2,7	2,4	7,9	I0,0	I0,8	I2,9	I2,7	I0,2	6,5	2,5	2,0	I6,6
		3	I,0	I,2	5,9	7,8	I0,3	I3,I	I3,I	I3,5	9,3	4,3	I,5	0,9	2I/VI,3I/VII
		Средн.	0,8	I,9	3,0	7,7	9,4	II,3	I2,8	I3,I	I0,I	6,2	3,2	I,9	
77	р.Талас (Каракол) – ущелье Акташ	I	–	0,0	0,3	4,5	6,0	6,4	8,0	9,4	8,7	5,7	3,0	0,2	
		2	–	0,0	0,6	5,7	7,7	6,3	8,6	9,2	8,0	4,5	0,7	0,3	I4,0
		3	0,0	0,0	2,5	5,2	7,4	8,6	9,4	I0,5	6,8	I,6	0,0	–	3I/V,29/VII, I9,29/VIII
		Средн.	–	0,0	I,I	5,2	7,0	7,I	8,7	9,7	7,8	3,9	I,2	–	
78	р.Талас (Каракол) – с.Карасй в 4,0 км выше устья р.Учкошой	I	0,0	0,I	0,0	6,7	7,8	II,0	I2,I	II,9	9,8	7,5	6,I	0,5	
		2	0,0	0,0	0,0	8,6	I0,7	I0,2	I2,7	I2,7	8,0	5,8	I,8	0,2	I9,4
		3	0,0	0,0	3,I	7,8	II,7	I3,5	I2,3	I3,0	7,6	7,4	0,6	0,0	I7/V
		Средн.	0,0	0,0	I,0	7,7	I0,I	II,6	I2,4	I2,5	8,5	6,9	2,8	0,2	
79	р.Талас – с.Карасй, в 2,6 км ниже устья р.Учкошой	I	0,0	0,0	0,0	9,I	I2,0	II,3	I3,0	I4,2	II,9	8,3	4,8	I,5	
		2	0,0	0,0	0,0	7,8	I2,4	II,I	I3,8	I3,9	II,2	6,7	2,8	I,0	20,0
		3	0,0	0,0	I,4	9,0	I0,9	I4,I	I3,5	I3,7	9,3	6,2	I,I	0,2	27/VI
		Средн.	0,0	0,0	0,5	8,6	II,8	I2,2	I3,4	I3,9	I0,8	7,I	2,9	0,9	
80	р.Талас – с.Орловка	I	2,3	2,8	2,I	9,6	I0,4	I3,7	I4,8	I5,3	II,5	I0,I	8,8	6,3	
		2	I,7	4,3	3,2	II,0	I3,3	I3,3	I5,3	I4,7	II,8	9,2	6,I	4,8	I8,4
		3	I,8	4,0	6,5	I0,6	I3,3	I5,2	I5,3	I4,5	II,3	8,3	5,6	4,4	I8/VII
		Средн.	I,9	3,7	3,9	I0,4	I2,3	I4,I	I5,I	I4,8	II,5	9,2	6,8	5,2	
8I	р.Талас – с.Кировское	I	I,I	2,4	2,5	I0,3	I2,6	I5,0	I6,0	I7,3	I4,5	I0,8	8,5	4,7	
		2	0,8	4,2	3,9	I2,I	I4,9	I5,3	I6,5	I6,7	I3,3	9,7	5,4	2,3	22,4
		3	0,8	3,5	8,I	I2,4	I5,5	I7,2	I6,7	I6,9	I2,4	7,7	3,3	0,7	20/VI
		Средн.	0,9	3,4	4,8	II,6	I4,3	I5,8	I6,4	I7,0	I3,4	9,4	5,7	2,6	
82	р.Талас – с.Покровка	I	I,6	I,0	3,I	I0,6	I2,8	I6,2	I6,9	I7,8	I4,9	II,2	8,6	4,3	
		2	0,0	4,6	4,8	I3,2	I5,0	I5,7	I7,6	I7,4	I3,9	9,4	5,2	3,I	23,6
		3	0,3	3,5	8,8	I2,6	I6,3	I8,6	I7,5	I7,6	I3,0	6,6	3,3	0,6	23/VI
		Средн.	0,6	3,0	5,6	I2,I	I4,7	I6,8	I7,3	I7,6	I3,9	9,I	5,7	2,7	
83	р.Учкошой – с.Карасй	I	0,0	0,0	0,7	7,7	9,2	I0,I	II,2	I2,2	I0,4	7,5	4,7	I,2	
		2	0,0	I,3	I,6	9,I	II,2	I0,3	II,6	I2,I	9,2	5,5	I,9	0,9	I7,2
		3	0,0	0,6	4,8	8,6	I0,I	I2,0	I2,0	I3,9	8,6	4,3	0,5	0,0	I7/V
		Средн.	0,0	0,6	2,4	8,5	I0,2	I0,8	II,6	I2,7	9,4	5,8	2,4	0,7	
84	р.Колба – с.Колба	I	0,I	0,4	0,2	5,5	6,4	8,2	8,7	II,I	8,0	5,7	4,4	I,0	
		2	0,0	0,6	I,I	6,4	7,8	8,7	I0,3	II,6	7,3	4,2	2,8	0,2	20,3
		3	0,0	0,7	2,8	6,3	8,4	I0,8	II,7	I0,5	5,9	4,3	I,4	0,0	3/VII
		Средн.	0,0	0,6	I,4	6,I	7,5	9,2	I0,2	II,I	7,I	4,7	2,9	0,4	
85	р.Кенкол – устье р.Терскол	I	0,0	0,I	0,2	7,3	6,8	9,5	I2,6	I3,9	II,I	7,6	5,4	0,3	
		2	–	I,2	I,0	8,5	8,8	I0,8	I3,2	I4,I	I0,2	6,4	2,0	0,4	I9,0
		3	–	0,4	4,7	8,0	8,9	I2,9	I3,I	I4,3	9,5	4,4	0,I	–	20/VII
		Средн.	–	0,6	2,0	7,9	8,2	II,I	I3,0	I4,I	I0,3	6,I	2,5	–	
86	р.Бештам – гол.арыка Саз	I	2,I	3,2	2,7	6,7	7,9	7,8	9,6	II,0	9,7	7,5	4,9	2,8	
		2	4,0	3,8	3,2	7,8	9,2	8,2	I0,2	I0,7	8,9	5,7	3,2	2,4	I4,2
		3	3,3	2,9	5,2	7,8	7,8	9,7	I0,4	II,6	8,3	4,5	I,7	3,I	29,30/VII
		Средн.	3,I	3,3	3,7	7,4	8,3	8,6	I0,I	II,I	9,0	5,9	3,3	2,8	
87	р.Нельды – уроч.Джурга	I	–	0,0	0,0	5,9	6,5	9,4	I2,5	I3,9	II,8	7,9	4,7	0,6	
		2	0,0	0,2	0,6	6,9	8,9	9,6	I3,3	I4,I	I0,3	6,0	0,7	–	I6,6
		3	0,0	0,0	2,9	8,I	I0,0	I2,8	I4,3	I4,0	9,8	2,8	0,6	–	I8/VII
		Средн.	–	0,I	I,2	7,0	8,5	I0,6	I3,4	I4,0	I0,6	5,6	2,0	–	
88	р.Урмарал – с.Октябрьское	I	0,3	0,4	0,5	7,8	8,7	9,3	9,8	II,0	9,I	7,2	5,7	2,0	
		2	0,0	2,2	I,6	9,2	I0,6	9,I	I0,0	I0,6	8,4	6,2	2,5	I,3	I4,5
		3	0,0	I,2	5,2	8,6	9,5	I0,4	I0,6	I0,9	8,I	4,I	0,9	0,0	I8/V
		Средн.	0,I	I,3	2,4	8,5	9,6	9,6	I0,I	I0,8	8,5	5,8	3,0	I,I	
89	р.Кумыштаг – гол.арыка Янги	I	0,4	0,3	0,4	7,3	8,0	7,8	9,4	II,I	9,3	6,6	6,I	I,2	
		2	0,I	I,4	I,2	8,5	9,6	8,5	9,4	II,0	8,7	6,0	2,9	0,7	I9,9
		3	0,I	I,4	4,7	7,7	8,9	I0,I	9,9	II,I	8,0	4,2	0,8	0,0	9/VII
		Средн.	0,2	I,0	2,I	7,8	8,8	8,8	9,6	II,I	9,0	5,6	3,3	0,6	

№ поста	Река (канал, водохранилище, озеро)—местоположение поста	Декада	I	II	III	IV	V	VI	VII	VIII	IX	X	XI	XII	Наибольшие за год и дата
1	2	3	4	5	6	7	8	9	10	11	12	13	14	15	16
90	р.Карабура – ущелье Коксай	I	0,6	0,5	0,6	7,3	I0,6	I0,8	II,4	I2,I	I0,4	7,9	5,8	2,4	
		2	0,I	I,3	I,4	9,7	I2,8	I0,7	II,7	II,8	9,6	7,0	3,I	I,7	I8,4
		3	–	0,5	4,8	I0,I	I2,I	I2,6	I2,2	I2,5	9,7	4,0	I,I	–	20/У
		Средн.	–	0,8	2,3	9,0	II,8	II,4	II,8	I2,I	9,9	6,3	3,3	–	
9I	р.Асса – ж.-д.ст.Маймак	I	I,I	0,7	I,3	II,2	II,6	I5,6	I7,8	I8,8	I7,0	I0,I	6,0	3,I	
		2	0,5	3,8	I,4	II,5	I3,7	I5,7	I8,5	I7,0	I5,5	9,2	4,4	I,6	23,2
		3	0,4	2,8	8,I	II,2	I4,7	I8,6	I8,3	I8,0	I2,7	6,I	2,3	0,2	I6/УП
		Средн.	0,7	2,4	3,6	II,3	I3,3	I6,6	I8,2	I7,9	I5,I	8,5	4,2	I,6	
92	р.Куркуреусу – уроч.Чон-Курчан	I	I,0	I,7	I,7	7,8	8,6	I0,0	I0,0	I0,9	I0,0	5,9	5,0	2,0	
		2	0,8	I,6	2,3	8,0	II,7	9,5	I0,6	I0,6	8,7	5,6	2,4	I,3	I7,4
		3	I,3	I,I	4,I	7,7	I0,7	II,I	II,4	II,3	7,0	3,7	I,4	0,3	I8/У
		Средн.	I,0	I,5	2,7	7,8	I0,3	I0,2	I0,7	I0,9	8,6	5,I	2,9	I,2	
93	р.Терс – с.Бурно-Октябрьское	I	I,0	I,5	I,9	I0,I	I2,7	I5,8	I8,5	I8,4	I4,4	9,8	7,4	3,2	
		2	0,5	2,5	3,3	II,6	I6,0	I6,2	I8,0	I8,I	I3,0	9,I	3,9	I,5	24,3
		3	0,5	2,3	7,7	II,9	I8,3	I9,I	I8,2	I8,I	I2,5	6,5	2,0	0,4	22/УI
		Средн.	0,7	2,I	4,3	II,2	I5,7	I7,0	I8,2	I8,2	I3,3	8,5	4,4	I,7	
94	р.Шокпак – с.Зыковское	I	I,4	I,8	2,4	9,9	II,8	I5,0	I7,7	I7,2	I3,9	9,7	7,9	3,9	
		2	I,3	2,9	3,3	II,0	I4,9	I5,5	I7,3	I6,5	I2,7	8,5	4,5	2,0	23,4
		3	0,9	2,6	7,3	II,4	I6,I	I8,2	I7,3	I7,I	II,8	7,2	2,8	0,8	22/УI
		Средн.	I,2	2,4	4,3	I0,8	I4,3	I6,2	I7,4	I6,9	I2,8	8,5	5,I	2,2	
95	р.Аксай – ГЭС	I	0,3	0,8	0,3	4,2	4,4	4,4	5,8	6,I	5,4	4,2	2,5	0,6	
		2	0,4	2,I	0,4	4,8	5,6	5,I	5,7	5,8	5,0	3,4	I,I	0,4	8,6
		3	0,8	0,4	I,2	4,4	5,0	5,7	6,I	6,3	4,3	I,5	0,3	0,2	25/УШ
		Средн.	0,5	I,I	0,6	4,5	5,0	5,I	5,9	6,I	4,9	3,0	I,3	0,4	
96	р.Беркара – у выхода из гор	I	3,3	3,2	2,8	6,9	9,2	II,4	I2,8	I4,5	I3,5	I0,2	9,I	3,8	
		2	3,2	4,4	3,4	8,0	I0,5	II,8	5,2	I3,9	I3,I	8,6	6,0	3,4	I5,2
		3	I,4	3,0	5,7	8,4	II,0	I2,7	6,3	I3,8	II,2	5,7	4,6	2,5	7/УШ
		Средн.	2,6	3,5	4,0	7,8	I0,2	I2,0	8,I	I4,I	I2,6	8,2	6,6	3,2	
97	р.Сарыджас – устье р.Куйлю	I	0,0	–	–	0,7	2,8	5,I	6,0	7,5	6,4	3,5	0,3	0,0	
		2	–	–	0,2	I,5	4,9	6,2	7,6	7,3	5,2	2,I	0,2	0,0	I2,4
		3	–	–	0,6	I,6	6,2	7,6	7,2	7,3	4,0	0,4	0,0	0,0	2/УШ
		Средн.	–	–	–	I,3	4,6	6,3	6,9	7,4	5,2	2,0	0,2	0,0	
98	р.Куйлю – устье	I	0,0	–	–	0,8	2,9	5,I	6,I	7,6	6,5	3,6	0,4	0,0	
		2	–	–	0,2	I,6	5,0	6,3	7,6	7,4	5,3	2,I	0,2	0,0	I2,5
		3	–	–	0,6	I,7	6,8	7,6	7,3	7,3	4,0	0,4	0,0	0,0	2/УШ
		Средн.	–	–	–	I,4	4,9	6,3	7,0	7,4	5,3	2,0	0,2	0,0	
99	р.Акширяк – в I,5 км выше устья р.Музбулак	I	–	–	–	0,0	4,7	7,0	8,6	8,5	–	–	–	–	
		2	–	–	–	0,9	5,9	7,3	9,5	8,8	–	–	–	–	I4,6
		3	–	–	–	3,5	6,5	8,9	9,I	9,8	–	–	–	–	I8/УП,2I/УШ
		Средн.	–	–	–	I,5	5,7	7,7	9,I	9,0	–	–	–	–	
I00	оз.Бийликоль – с.Жанауткель	I	2,2	–	I,6	II,7	I6,4	22,5	25,0	24,0	I9,3	I4,8	9,0	2,0	
		2	–	–	3,I	I3,3	I9,7	2I,3	25,6	23,5	I8,0	II,7	5,2	I,3	30,4
		3	–	–	8,7	I5,0	2I,9	25,6	26,2	26,0	I6,8	9,8	–	–	II/УП
		Средн.	–	–	4,5	I3,3	I9,3	23,I	25,6	24,5	I8,0	I2,I	–	–	
I0I	оз.Иссык-Куль – свх Сухой хребет	I	2,4	2,0	2,2	8,5	I2,7	I4,7	I8,0	I9,6	I8,2	I4,3	8,6	5,I	
		2	2,0	2,6	3,I	I0,9	I4,I	I6,2	I9,7	I9,0	I6,7	I3,I	7,7	4,7	23,2
		3	I,6	2,2	6,4	II,3	I4,9	I8,6	I9,7	I9,3	I4,8	9,8	6,I	2,3	I8/УП
		Средн.	2,0	2,3	3,9	I0,2	I3,9	I6,5	I9,I	I9,3	I6,6	I2,4	7,5	4,0	
I02	оз.Иссык-Куль – с.Тамга	I	7,3	4,7	5,0	6,8	I0,I	I2,9	I5,4	I7,2	I7,4	I6,3	I2,4	8,5	
		2	6,8	5,4	4,9	8,2	I0,8	I4,0	I6,5	I7,0	I7,0	I4,7	II,6	8,0	I9,6
		3	5,9	5,2	6,0	9,3	I2,5	I6,3	I6,9	I7,3	I6,9	I3,3	9,9	6,9	25/УШ
		Средн.	6,7	5,I	5,3	8,I	II,I	I4,4	I6,3	I7,2	I7,I	I4,8	II,3	7,8	
I03	оз.Иссык-Куль – свх Тон	I	6,8	5,5	4,5	6,I	9,2	I2,5	I6,I	I8,7	I9,4	I6,4	I2,0	8,4	
		2	6,I	5,3	4,5	7,6	I0,I	I3,8	I7,4	I8,6	I8,5	I4,6	II,4	7,7	2I,0
		3	5,5	5,0	5,5	8,0	II,7	I5,4	I8,4	I9,4	I6,7	I3,I	9,8	6,9	24,29/УШ,
		Средн.	6,I	5,3	4,8	7,2	I0,3	I3,9	I7,3	I8,9	I8,2	I4,7	II,I	7,7	2,3/IX
I04	оз.Иссык-Куль – г.Рыбачье	I	4,0	3,4	2,7	8,0	9,5	I3,9	I6,8	I9,5	I7,4	I4,9	I0,6	5,8	
		2	3,6	4,2	4,0	7,9	I2,4	I3,5	I9,0	I8,8	I7,3	I2,3	8,7	5,3	22,6
		3	3,0	3,6	6,4	8,5	I2,6	I7,5	I8,I	20,3	I6,3	I0,4	6,6	3,7	29/УШ
		Средн.	3,5	3,7	4,4	8,I	II,5	I5,0	I8,0	I9,5	I7,0	I2,5	8,6	4,9	
I05	оз.Иссык-Куль – с.Чолпоната	I	6,I	5,3	5,I	7,6	II,2	I3,7	I8,2	20,3	20,0	I6,3	I2,3	8,7	
		2	5,7	5,3	5,2	9,0	I3,0	I4,2	I9,0	I9,6	I8,6	I4,9	II,I	7,6	22,0
		3	5,3	4,8	6,4	I0,0	I4,8	I6,8	I9,3	20,7	I7,I	I3,2	9,2	6,2	22,29,30/УШ
		Средн.	5,7	5,I	5,6	8,9	I3,0	I4,9	I8,8	20,2	I8,6	I4,8	I0,9	7,5	
I06	оз.Иссык-Куль – с.Григорьевка	I	5,I	3,2	3,6	7,4	II,3	I3,5	I7,8	I9,0	I8,7	I6,I	I2,4	8,4	
		2	4,7	3,6	3,9	9,4	I2,9	I4,5	I8,2	I9,2	I7,0	I4,7	I0,7	6,9	2I,4
		3	3,4	3,I	6,6	I0,0	I4,2	I6,I	I8,7	I9,8	I6,I	I2,4	8,8	5,5	29/УП
		Средн.	4,4	3,3	4,7	8,9	I2,8	I4,7	I8,2	I9,3	I7,3	I4,4	I0,6	6,9	

ТАБЛИЦА IO

ТОЛЩИНА ЛЬДА

Толщина льда дана в сантиметрах на 5,IO,I5,20,25 и последнее число месяца на середине реки. В тех случаях, когда измерения сделаны между указанными сроками, толщина льда отнесена к ближайшему сроку, без особого на то примечания.

Места в графах, приходящиеся на периоды отсутствия неподвижного ледяного покрова, оставлены пустыми.

Знак тире (-) указывает на пропуск в наблюдениях, после промерзания - на то, что наблюдалась вода поверх льда.

По постам № I,I5,25,42,45,60,65[а],72,74,85,87,90 данные не приводятся из-за отсутствия наблюдений за толщиной льда.

№ поста	Река, канал, озеро, местоположение поста	I						II						III						IV						XI						XII					
		5	10	15	20	25	31	5	10	15	20	25	29	5	10	15	20	25	31	5	10	15	20	25	30	5	10	15	20	25	30	5	10	15	20	25	31
I	2	3	4	5	6	7	8	9	10	11	12	13	14	15	16	17	18	19	20	21	22	23	24	25	26	27	28	29	30	31	32	33	34	35	36	37	38
2	р.Тюп – с.Тюп			–	25	I9	2I	22	28	28	26	24	24	24	20	I5	–																						–
43	р.Чу (Большая Арна) – с.Уланбель				I3	24	33	34	35	25	20	25	25	I7	I4	–														4	I7	I9	I5	23	23	–	3I	35
44	протока Малая Арна, р.Чу – с.Уланбель				I5	40	45	47	46	47	34	30	28	26															5	I9	20	2I	25	23	27	27	4I
49	р.Каракол – устье р.Ирису	50	50	50	50	50	80	70	82																											I5	I5
73	р.Курагаты – м.-д.ст.Аспара					–	I2	I6	I9	I6																										6	I6
97	р.Сарыкас – устье р.Куйлю		47	47	55	57	59	6I	62	58	62	6I	57	55	43	–																					5I
98	р.Куйлю – устье			38	38	44	46	46	57	60	58	49	40	37																							29
99	р.Акмиряк – в I,5 км выше устья р.Музбулак	53	56	6I	67	75	80	82	85	87	9I	96	I00	I02	I04	I05	I05	I05	80	–	–															6	6
I00	оз. Биликоль–с. Канауткель		7	I2	I7	23	24	25	25	I9																			5				7	I5	I6		

Т А Б Л И Ц А I I

ХИМИЧЕСКИЙ СОСТАВ ВОДЫ

I. В таблице приведены результаты анализов воды, выполненных по методике, изложенной в книге О.А.Алекина "Химический анализ вод суши" (Гидрометеоиздат, Л.,1954г.) и "Методических указаниях управлениям гидрометслужбы".

2. В графе 2 для речных постов первое число означает расстояние от левого берега до места, в котором взята проба воды, выраженное в десятых долях ширины реки. Для озерного поста первое число указывает расстояние от берега в метрах, а второе - глубину взятия пробы.

3. В графе 4 указан среднесуточный расход воды на дату взятия пробы воды из таблиц ЕРВ.

4. Знаком тире (-) отмечены ингредиенты, определение которых не производилось.

№ анализа	Место взятия пробы	Дата взятия пробы / Дата анализа	Расход воды ($м^3$/сек)	Температура воды	Прозрачность по стандартному шрифту (см)	O_2 (мг/л) / % насыщения	CO_2 (мг/л)	pH	Форма выражения анализа	Содержание ионов: Ca^{++}	Mg^{++}	$Na^{+}+k^{+}$	HCO_3^{-}	SO_4^{--}	Cl^{-}	NO_3^{-}	NO_2^{-}	Сумма ионов (мг/л) / (мг—экв/л)	Фосфаты (мг P/л)	Кремний (мг Si/л)	Железо общее (мг Fe/л)	Жесткость (мг—экв/л): общая	постоянная	Цветность по шкале	Окисляемость (мг O_2/л): перманганатная	бихроматная
1	2	3	4	5	6	7	8	9	10	11	12	13	14	15	16	17	18	19	20	21	22	23	24	25	26	27
										I. р.ТЮП – с. САРЫТОЛОГОЙ																	
I	0,5	27/IУ / 20/У	29,0	8,0	3	10,22 / 104	0,0	8,00	мг/л	41,9	3,9	8,5	130,5	24,7	2,5	1,00	0,007	213,0	0,016	3,0	0,04	2,41	0,61	5°	3,1	–
									% экв	38,0	5,8	6,2	38,9	9,4	1,3	0,4	0,0	5,50								
2	0,5	15/У / 20/У	32,2	9,8	2	9,78 / 104	0,0	8,20	мг/л	37,1	3,3	8,5	115,9	22,8	2,2	1,00	0,005	190,8	0,008	3,8	0,07	2,12	0,58	15°	2,9	–
									% экв	37,6	5,5	6,9	38,6	9,8	1,2	0,4	0,0	4,92								
3	0,5	16/VI / 3/VII	15,2	11,8	4	9,93 / 110	0,0	8,40	мг/л	43,1	4,7	10,2	128,8	32,1	5,2	1,00	0,010	225,1	0,016	2,8	0,05	2,54	0,74	10°	1,8	–
									% экв	36,4	6,6	7,0	35,8	11,4	2,5	0,3	0,0	5,90								
4	0,5	13/VII / 31/VII	18,0	12,4	5	9,43 / 106	0,0	8,20	мг/л	39,8	4,7	2,5	112,2	24,1	3,4	1,20	0,005	187,9	0,022	5,4	0,05	2,38	0,82	8°	1,7	–
									% экв	40,1	7,9	2,0	37,5	10,1	2,0	0,4	0,0	4,96								
5	0,5	24/VIII / 22/IX	9,16	12,2	13	10,07 / 112	0,0	8,20	мг/л	49,9	5,7	9,2	145,6	36,4	5,6	1,50	0,010	253,9	0,025	2,5	0,02	2,96	0,85	10°	0,9	–
									% экв	37,4	7,0	5,6	35,9	11,4	2,4	0,3	0,0	6,66								
6	0,5	22/IX / 11/I–71г.	5,72	8,0	5	9,92 / 101	2,2	7,60	мг/л	40,9	6,1	13,0	130,5	31,6	8,4	1,50	0,004	232,0	–	6,2	0,00	2,54	0,72	5°	0,8	–
									% экв	33,3	8,2	8,5	35,0	10,8	3,9	0,3	0,0	6,12								
									4. р. ДЫРГАЛАН – с. СОВЕТСКОЕ																	
I	0,5	30/III / 20/У	16,0	5,0	2	10,52 / 100	1,8	7,60	мг/л	45,7	7,4	17,5	149,4	41,0	9,7	1,50	0,006	272,2	0,005	3,6	0,05	2,89	0,71	6°	1,8	–
									% экв	31,8	8,5	9,7	34,1	11,8	3,8	0,3	0,0	7,18								
2	0,5	20/IУ / 20/У	22,1	7,8	2	10,22 / 103	1,8	8,00	мг/л	41,7	5,6	15,0	133,0	32,9	8,1	2,50	0,012	238,8	0,014	7,0	0,06	2,54	0,69	12°	4,3	–
									% экв	33,1	7,3	9,6	34,7	11,0	3,7	0,6	0,0	6,28								
3	0,5	21/У / 3/VII	38,4	10,4	>30	9,48 / 101	2,2	7,60	мг/л	32,0	3,5	7,2	97,6	21,2	4,2	1,50	0,000	167,2	0,024	5,0	–	1,89	0,63	10°	1,4	–
									% экв	36,7	6,7	6,6	36,7	10,1	2,8	0,4	0,0	4,36								
4	0,5	24/VI / 31/VII	23,5	12,0	18	9,33 / 104	2,2	7,60	мг/л	35,2	4,4	9,8	112,2	25,2	5,2	0,05	0,004	192,0	0,012	6,6	0,04	2,12	0,66	10°	1,7	–
									% экв	35,0	7,2	7,8	36,6	10,4	3,0	0,0	0,0	5,02								
5	0,5	8/VII / 31/VII	22,8	13,6	5	9,81 / 112	1,8	7,60	мг/л	40,4	5,6	9,2	124,4	28,1	7,0	1,70	0,017	216,4	0,018	6,4	0,04	2,48	0,75	4°	2,5	–
									% экв	35,4	8,1	6,5	35,8	10,2	3,5	0,5	0,0	5,70								
6	0,5	19/VIII / 22/IX	45,0	10,8	2	9,33 / 101	2,0	7,60	мг/л	33,9	5,0	12,8	109,8	31,7	4,1	2,00	0,003	199,3	0,032	4,6	0,05	2,10	0,64	10°	0,5	–
									% экв	32,4	7,8	9,8	34,5	12,6	2,3	0,6	0,0	5,22								
7	0,5	29/IX / 11/I–71г.	26,7	6,4	>30	10,81 / 100	0,0	8,20	мг/л	59,4	8,0	9,0	169,6	45,4	8,1	1,30	0,014	291,8	0,008	3,8	0,00	3,62	1,09	7°	1,0	–
									% экв	37,2	8,3	4,5	34,9	11,9	2,9	0,3	0,0	7,96								

22. р. АКСАЙ – с. КОКСАЙ

I	0,5	30/IУ 20/У	I,68	6,6	I4	9,87 I00	-	8,20	мг/л % экв	50,2 33,2	9,7 I0,6	II,8 6,2	I89,7 4I,2	24,7 6,9	4,2 I,6	I,00 0,3	0,004 0,0	29I,3 7,54	0,000	4,I	0,02	3,30	0,55	I2°	3,4	-
2	0,5	8/VI 2I/VII	I,35	8,6	>30	9,94 I02	-	8,20	мг/л % экв	48,4 33,6	9,0 I0,3	II,0 6,I	I8I,2 4I,2	23,4 6,8	4,5 I,7	I,50 0,3	0,027 0,0	279,0 7,20	0,008	4,6	0,02	3,I6	0,55	I5°	2,5	-
3	0,5	7/VII 24/VII	3,42	I5,0	I8	8,I9 96	-	-	мг/л % экв	37,6 36,7	6,2 I0,0	4,2 3,3	I26,9 40,6	I7,8 7,2	2,8 I,6	2,00 0,6	0,002 0,0	I97,5 5,I2	0,0I8	5,6	0,02	2,39	0,64	I5°	0,9	-
4	0,5	7/IX I2/X	7,I0	5,4	9	8,48 87	2,2	7,80	мг/л % экв	3I,2 33,9	5,7 I0,2	6,8 5,9	I23,2 43,9	I0,I 4,6	I,7 I,I	I,50 0,4	0,040 0,0	I80,2 4,60	0,0I3	4,0	0,04	2,03	0,44	40°	0,9	-

27. р. ЧОЛПОНАТА – свх ЧОЛПОНАТА

I	0,3	23/У 29/У	6,90	6,4	3	I0,50 I02	2,0	7,60	мг/л % экв	I5,9 3I,I	0,5 I,6	II,0 I7,3	65,3 42,I	9,3 7,5	0,0 0,0	0,75 0,4	0,000 0,0	I02,7 2,54	-	2,9	0,04	0,83	-	I2°	-	-
2	0,3	6/VI 2I/VII	0,83	5,0	>30	I2,4 II7	-	8,I0	мг/л % экв	26,9 34,9	4,2 9,I	5,8 6,0	90,3 38,5	I5,9 8,6	2,3 I,6	3,00 I,3	0,000 0,0	I48,4 3,84	0,0I2	4,4	0,05	I,69	0,57	5	0,9	-
3	0,3	2/VII 2I/VII	2,24	9,4	>30	I0,4 I08	2,2	7,40	мг/л % экв	I0,5 32,9	I,3 7,0	4,0 I0,I	37,8 39,2	7,0 9,5	0,0 0,0	I,30 I,3	0,000 0,0	6I,9 I,58	0,046	5,6	0,02	0,63	-	4	I,0	-
4	0,3	4/VIII 29/VIII	2,78	9,6	I4	8,8I 92	-	7,80	мг/л % экв	I6,4 32,0	I,8 5,9	7,8 I2,I	53,7 34,4	II,I 9,0	4,I 4,7	3,00 I,9	0,0I8 0,0	97,9 2,56	0,008	4,2	0,02	0,97	-	8	I,8	-
5	0,3	5/IX I2/X	2,98	I7,0	I2	9,29 II3	0,9	7,80	мг/л % экв	I6,6 30,I	2,2 6,5	9,2 I3,4	62,2 36,9	8,9 6,5	0,6 6,2	0,75 0,4	0,029 0,0	I00,4 2,76	0,028	4,0	0,00	I,0I	0,43	30°	I,3	-

40. р. ЧУ – клх им. ЧАПАЕВА

I	0,2	8/II I6/II	-	4,0	3	7,I4 57	2,I	7,80	мг/л % экв	68,I 23,I	2I,9 I2,3	53,8 I4,6	243,9 27,2	I27,5 I8,I	22,7 4,4	3,00 0,3	-	540,9 I4,70	0,062	2,3	0,24	5,2I	I,44	5°	3,3	8,5
2	0,2	I0/III 20/III	-	3,5	I	I2,I0 95	-	7,60	мг/л % экв	64,7 20,7	28,9 I5,2	55,0 I4,I	235,5 24,7	I57,I 20,9	22,0 4,0	4,00 0,4	0,066 0,0	567,2 I5,62	0,I72	I,4	0,00	5,6I	I,96	I0°	5,6	20,7
3	0,2	23/IУ I3/У	-	I6,5	3	I0,72 II2	-	7,80	мг/л % экв	7I,I I9,7	3I,4 I4,4	7I,5 I5,9	245,7 22,4	20I,6 23,4	24,I 3,8	5,00 0,4	0,0I5 0,0	650,4 I7,98	0,000	6,3	0,I0	6,I3	2,30	I9°	6,I	-
4	0,2	26/III 22/У	-	-	0	5,42 -	-	7,60	мг/л % экв	75,3 30,3	24,3 I6,I	II,2 3,6	237,2 3I,3	83,9 I4,I	I8,I 4,I	4,00 0,5	0,0I0 0,0	454,0 I2,42	0,0II	5,8	0,24	5,77	2,06	I5°	I,9	2,6
5	0,2	I7/У 25/У	-	I9,0	0	9,82 I08	6,6	7,95	мг/л % экв	77,7 I7,8	36,4 I3,7	I00,8 I8,5	262,3 I9,7	274,0 26,2	30,8 4,0	I,00 0,I	0,I32 0,0	783,I 2I,80	0,052	5,6	0,I7	6,88	2,78	I5°	I,8	2,5

№ анализа	Место взятия пробы	Дата взятия пробы / Дата анализа	Расход воды ($м^3$/сек)	Температура воды	Прозрачность по стандартному шрифту (см)	O_2 (мг/л) / % насыщения	CO_2 (мг/л)	pH	Форма выражения анализа	Содержание ионов: $Ca^{··}$	$Mg^{··}$	$Na^{·}+k^{·}$	HCO_3'	SO'_4'	Cl'	NO_3'	NO_2'	Сумма ионов (мг/л) / (мг—экв/л)	Фосфаты (мг P/л)	Кремний (мг Si/л)	Железо общее (мг Fe/л)	Жесткость (мг—экв/л): общая	постоянная	Цветность по шкале	Окисляемость (мг O/л): перманганатная	бихроматная
1	2	3	4	5	6	7	8	9	10	11	12	13	14	15	16	17	18	19	20	21	22	23	24	25	26	27
6	0,2	22/VI 3/VII	-	25,2	0	12,72 156	-	7,60	мг/л % экв	77,7 18,1	37,8 14,5	93,8 17,4	241,0 18,4	281,8 27,3	32,6 4,3	0,40 0,0	0,084 0,0	765,1 21,48	0,092	7,6	0,10	6,99	3,22	10°	1,7	5,9
7	0,5	16/VII 23/VII	-	22,5	5	9,80 115	-	7,65	мг/л % экв	67,7 17,6	33,6 14,4	86,0 18,0	249,4 21,3	222,2 24,2	29,4 4,3	2,00 0,2	-	690,3 19,16	0,120	5,8	0,12	6,15	2,27	10°	1,5	4,6
8	0,2	27/IX 20/XI	-	15,2	3	-	6,2	7,75	мг/л % экв	68,9 22,0	23,8 12,6	60,2 15,4	247,1 25,9	153,4 20,5	18,1 3,3	3,00 0,3	0,025 0,0	574,5 15,62	0,052	6,7	0,00	5,40	1,58	30°	2,4	11,9
									41. р. ЧУ - г. ЧУ																	
1	0,1	15/III 20/IV	-	5,2	3	13,59 111	1,8	8,20	мг/л % экв	66,5 20,9	28,3 14,7	57,0 14,4	237,2 24,5	160,4 21,1	23,7 4,2	2,00 0,2	0,010 0,0	575,1 15,86	0,030	5,4	0,19	5,66	1,97	10°	6,1	16,9
2	0,1	22/III 15/IV	-	11,4	1	13,54 128	3,5	8,20	мг/л % экв	67,3 22,0	27,4 14,8	50,2 13,2	241,6 26,0	141,5 19,4	23,4 4,3	3,00 0,3	0,046 0,0	554,4 15,24	-	3,7	0,26	5,62	1,86	15°	4,6	18,9
3	0,1	8/VI 18/VI	-	22,0	4	10,23 119	-	8,40	мг/л % экв	84,4 18,4	46,2 16,6	85,8 15,0	268,3 19,2	283,9 25,8	40,0 5,0	0,40 0,0	0,078 0,0	809,0 22,88	0,043	10,6	0,15	8,02	3,76	10°	1,6	4,8
4	0,1	23/VIII 20/X	-	19,6	2	11,81 131	-	8,40	мг/л % экв	80,1 20,1	55,7 23,0	34,2 6,9	259,8 21,4	234,9 24,6	26,2 3,7	4,00 0,3	0,013 0,0	694,9 19,90	0,025	5,7	-	8,58	4,46	10°	3,8	12,6
									43. р. ЧУ (БОЛЬШАЯ АРНА) - с. УЛАНБЕЛЬ																	
1	0,5	25/III 20/IV	86,5	3,8	>25	15,10 117	1,8	7,80	мг/л % экв	66,5 16,9	32,8 13,7	95,0 19,4	228,0 19,0	220,5 23,4	52,8 7,6	0,05 0,0	0,008 0,0	695,6 19,64	0,014	0,8	0,17	6,03	2,49	15°	5,5	-
2	0,5	31/III 28/IV	90,0	15,4	>25	7,63 76	2,2	7,80	мг/л % экв	77,5 17,1	39,1 14,2	105,5 18,7	264,7 19,2	257,5 23,7	57,0 7,1	-	0,015 0,0	801,3 22,62	-	-	0,12	7,10	2,93	15°	-	-
3	0,5	11/V 22/V	31,0	20,9	>25	7,16 79	1,3	7,75	г/л % экв	0,09 15,3	0,05 13,8	0,15 20,9	0,35 19,9	0,32 23,0	0,07 7,1	0,00 0,0	0,002 0,0	1,03 29,20	0,011	1,0	0,19	8,50	2,89	40°	-	8,3
4	0,5	25/VI 16/VII	4,99	25,1	>25	6,37 76	7,9	7,60	г/л % экв	0,10 11,9	0,06 13,3	0,24 24,8	0,45 18,5	0,43 22,4	0,13 9,1	0,05 0,0	0,011 0,0	1,41 39,96	0,018	1,3	0,00	10,08	2,89	70°	7,7	30,5
									44. протока МАЛАЯ АРНА, р. ЧУ - с. УЛАНБЕЛЬ																	
1	0,5	27/III 20/IV	83,9	6,0	>25	8,74 71	2,6	7,80	мг/л % экв	71,3 16,7	37,7 14,5	100,0 18,8	254,9 19,6	218,0 21,3	68,7 9,1	0,05	0,008 0,0	750,6 21,32	0,059	1,6	0,15	6,67	2,68	15°	6,1	30,0

2	0,5	6/VI 18/VI	0,86	20,5	>25	8,96 99	2,2	7,70	г/л % экв	0,06 7,1	0,08 16,3	0,27 26,6	0,27 10,5	0,55 26,8	0,19 12,7	0,00	0,000 0,0	1,42 42,44	0,014	5,1	0,21	9,93	-	40°	9,8	12,8
3	0,5	22/VI 3/VII	0,040	30,0	23	8,14 105	-	7,60	г/л % экв	0,08 5,7	0,12 14,6	0,49 29,7	0,33 7,8	0,89 26,7	0,38 15,5	0,05 0,0	0,019 0,0	2,29 69,46	0,036	4,8	0,15	14,12	-	50°	12,4	-
51. р. ЧОН - КЕМИН - устье																									
1	0,8	16/VI 21/VII	27,2	11,4	>30	11,40 122	1,2	8,20	мг/л % экв	25,3 33,7	4,7 10,4	5,5 5,9	86,6 38,0	17,1 9,6	2,4 1,9	1,50 0,5	0,000 0,0	143,1 3,74	0,028	4,2	0,04	1,65	0,59	6°	0,8	-
2	0,8	12/VII 14/VII	47,4	13,2	6	10,66 119	0,9	7,40	мг/л % экв	22,3 34,0	4,6 11,7	3,5 4,3	79,3 39,9	12,4 8,0	1,4 1,2	2,00 0,9	0,000 0,0	125,5 3,26	0,016	4,6	0,02	1,49	0,56	8°	0,7	-
3	0,8	25/VII 22/IX	45,1	11,8	1	11,26 122	1,1	8,20	мг/л % экв	22,5 35,2	3,0 7,9	5,5 6,9	79,3 40,9	12,4 8,2	0,0 0,0	2,00 0,9	0,037 0,0	124,7 3,18	0,022	-	0,05	1,37	0,47	6°	1,2	-
57. р. ИССЫКАТА - с. ЮРЬЕВКА																									
1	0,1	19/III 30/IV	3,75	6,9	>30	9,02 80	1,0	8,00	мг/л % экв	31,1 34,3	3,2 5,7	11,2 10,0	84,2 30,5	33,7 15,5	5,0 3,1	2,50 0,9	0,009 0,0	170,9 4,52	0,016	2,9	0,02	1,81	0,74	2°	1,4	-
2	0,1	11/V 19/V	5,20	15,0	3	6,80 71	1,5	8,00	мг/л % экв	31,8 31,8	3,4 5,6	15,8 12,6	91,5 30,0	39,0 16,2	5,1 2,8	3,00 1,0	0,004 0,0	189,6 5,00	0,005	2,6	0,01	1,87	0,70	19°	1,4	-
3	0,1	26/VI 21/VII	13,3	12,2	>30	8,51 84	1,1	8,00	мг/л % экв	23,1 35,7	2,2 5,6	7,0 8,7	61,6 31,4	25,5 16,5	1,4 1,2	1,70 0,9	0,005 0,0	122,5 3,22	0,030	3,6	0,04	1,33	0,55	5°	1,0	-
4	0,1	24/VII 31/VII	23,0	12,0	2,5	9,03 88	0,6	8,00	мг/л % экв	26,1 39,2	2,3 5,7	14,2 5,1	67,7 33,4	23,1 14,5	1,4 1,2	2,00 0,9	0,006 0,0	126,8 3,32	0,018	-	0,02	1,49	0,70	10°	0,8	-
5	0,1	27/VIII 1/IX	22,0	10,0	7	8,93 84	1,4	7,80	мг/л % экв	23,4 38,2	2,9 7,9	3,0 3,9	61,0 32,7	21,9 15,0	1,2 1,0	2,50 1,3	0,000 0,0	115,9 3,06	0,038	3,4	-	1,41	0,73	10°	1,1	-
6	0,1	28/IX 12/X	11,1	11,4	> 30	8,12 79	1,3	7,80	мг/л % экв	26,8 36,4	2,3 5,2	7,8 8,4	69,5 31,0	29,2 16,6	2,0 1,6	2,00 0,8	0,000 0,0	139,6 3,68	0,008	3,4	0,00	1,53	0,71	3°	1,2	-
62. р. АЛААРЧА - устье р. КАШКАСУ																									
1	0,5	28/I 12/II	1,74	0,3	> 30	6,51 54	1,7	7,40	мг/л % экв	21,5 33,9	3,9 10,1	4,8 6,0	66,5 34,5	20,7 13,6	0,0 0,0	4,00 1,9	0,006 0,0	121,4 3,16	0,017	2,2	0,01	1,39	0,64	0°	1,8	-
2	0,5	31/III 10/IV	1,56	7,7	> 30	9,07 90	1,0	7,20	мг/л % экв	23,6 34,3	2,6 6,1	8,2 9,6	72,0 34,3	21,6 13,1	1,4 1,2	3,00 1,4	0,004 0,0	132,4 3,44	0,008	3,4	0,02	1,39	0,55	1°	1,3	-
3	0,5	30/IV 19/V	1,88	5,3	> 30	8,89 83	1,1	6,10	мг/л % экв	22,2 33,6	2,4 6,1	8,5 10,3	71,4 35,5	19,0 12,1	1,1 0,9	3,00 1,5	0,003 0,0	127,6 3,30	0,010	2,2	0,04	1,31	0,52	1°	-	-

№ анализа	Место взятия пробы	Дата взятия пробы / Дата анализа	Расход воды (м³/сек)	Температура воды	Прозрачность по стандартному шрифту (см)	O_2 (мг/л) / % насыщения	CO_2 (мг/л)	pH	Форма выражения анализа	Содержание ионов: Ca^{++}	Mg^{++}	$Na^{+}+k^{+}$	HCO_3^{-}	SO_4^{--}	Cl^{-}	NO_3^{-}	NO_2^{-}	Сумма ионов (мг/л) / (мг—экв/л)	Фосфаты (мг P/л)	Кремний (мг Si/л)	Железо общее (мг Fe/л)	Жесткость (мг—экв/л): общая	постоянная	Цветность по шкале	Окисляемость (мг O/л): перманганатная	бихроматная
1	2	3	4	5	6	7	8	9	10	11	12	13	14	15	16	17	18	19	20	21	22	23	24	25	26	27
4	0,5	22/V 29/V	7,83	7,I	I6	7,5I 74	I,0	6,50	мг/л % экв	I4,0 36,5	2,I 8,8	2,2 4,7	43,3 37,0	I0,0 I0,9	0,0 0,0	2,50 2,I	0,006 0,0	74,I I,92	0,004	3,7	0,0I	0,87	-	5°	I,8	-
5	0,5	30/VI 3/VII	I4,8	6,2	0	7,6I 73	I,I	6,20	мг/л % экв	II,2 36,8	0,8 4,6	3,2 8,6	3I,I 33,6	II,I I5,I	0,0 0,0	I,50 I,3	0,0I2 0,0	58,9 I,52	0,033	3,6	0,00	0,63	-	I0°	I,4	-
6	0,5	3I/VII I2/VIII	I2,7	8,2	0	8,I6 82	I,4	6,30	мг/л % экв	I2,4 34,8	0,7 3,4	5,2 II,8	38,4 35,4	II,0 I2,9	0,3 0,6	I,50 I,I	0,0I5 0,0	69,5 I,78	0,0I9	-	0,04	0,68	-	5°	0,9	-
7	0,5	30/VIII 10/IX	I7,3	7,3	5,5	8,94 88	I,0	6,40	мг/л % экв	9,9 35,0	I,I 6,4	3,0 8,6	32,3 37,9	7,0 I0,7	0,0 0,0	I,30 I,4	0,0I0 0,0	54,6 I,40	0,0I0	4,0	0,04	0,58	-	8°	0,6	-
8	0,5	29/XI 9/XII	4,38	I,8	>30	8,34 72	I,I	6,20	мг/л % экв	20,6 35,0	2,3 6,5	6,2 8,5	67,4 37,4	I6,I II,6	0,0 0,0	2,00 I,0	0,000 0,0	II4,6 2,94	0,0I2	4,8	0,00	I,22	0,50	6°	0,9	-
9	0,5	29/XII II/I- 72г.	I,50	0,4	>30	9,66 80	I,I	6,40	мг/л % экв	2I,4 37,I	3,0 8,7	3,0 4,2	65,4 37,2	I5,3 II,I	0,0 0,0	3,00 I,7	0,000 0,0	III,I 2,88	0,00I	I,0	0,00	I,32	0,63	30°	0,8	-
										65. р. СУГАНДЫ - с. СУГАНДЫ																	
I	0,5	3/II 20/II	0,26	2,4	>25	I7,27 I43		7,80	мг/л % экв	78,5 3I,2	I5,I 9,8	28,2 9,0	244,6 3I,9	96,7 I6,0	8,5 I,9	2,00 0,2	0,039 0,0	473,6 I2,58	0,020	3,4	0,33	5,I8	I,40	5°	2,9	6,2
2	0,5	28/IV	I,II	I3,4		8,58 92	3,5	7,60	мг/л % экв	57,I 29,9	I3,5 II,7	20,0 8,4	204,4 35,2	60,9 I3,3	5,0 I,5	0,50 0,0	0,044 0,0	36I,4 9,52	0,036	5,8	0,06	3,96	0,90	-	2,0	3,2
3	0,5	2I/VI 3/VII	0,24	2I,0	> 25	6,99 86	-	7,60	мг/л % экв	80,9 27,5	I7,6 9,9	46,2 I2,6	250,I 27,9	I32,5 I8,8	I4,2 2,7	5,00 0,6	0,032 0,0	546,5 I4,68	0,043	5,6	0,08	5,49	I,62	20°	I,8	-
4	0,5	I/VII 23/VII	0,I5	I6,2	> 25	8,50 96	3,5	7,75	мг/л % экв	I02,6 27,0	26,9 I2,6	49,2 I0,4	259,2 22,4	224,2 24,7	I8,8 2,8	I,50 0,I	-	682,4 I8,94	0,039	5,8	0,07	7,50	3,4I	5°	2,0	7,6
5	0,5	8/VIII 20/X	0,II	I5,0	> 25	7,I6 79	3,2	7,80	мг/л % экв	90,4 33,8	I8,6 II,5	I5,8 4,7	259,2 3I,9	I40,7 I5,2	II,0 2,3	5,00 0,6	0,030 0,0	540,7 I3,34	0,0I8	4,3	0,00	6,04	2,00	I0°	3,2	9,9
6	0,5	30/IX 3/XII	0,I0	I3,8	> 25	8,30 90	2,0	7,80	мг/л % экв	90,8 26,8	I8,5 9,0	60,0 I4,2	269,0 26,I	I74,0 2I,4	I4,2 2,4	I,50 0,I	0,02I 0,0	628,0 I6,90	0,000	I,3	0,07	6,05	I,85	I0°	2,8	6,6
7	0,5	I2/XI I5/XII	0,09	8,0	-	6,90 66	2,2	7,80	мг/л % экв	82,9 28,I	I8,6 I0,4	42,5 II,5	254,4 28,3	I38,2 I9,5	I0,6 2,0	I,50 0,2	0,000 0,0	548,7 I4,74	0,005	I,0	-	5,67	I,73	-	2,8	8,3

68. р. КАРАБАЛТЫ – с. СОСНОВКА

I	0,9	29/III 10/IV	I,48	8,5	>30	II,2 102	0,0	8,20	мг/л % экв	37,4 33,6	6,0 8,8	I0,5 7,6	I06,8 3I,5	43,0 I6,2	2,9 I,4	3,00 0,9	0,003 0,0	209,6 5,56	0,007	2,2	0,00	2,36	0,89	I°	0,6	-
2	0,9	26/V 29/V	9,53	9,6	I3	9,62 90	2,6	7,20	мг/л % экв	26,3 33,8	4,0 8,5	7,5 7,7	82,4 34,8	25,2 I3,4	0,8 0,5	3,00 I,3	0,004 0,0	I49,2 3,88	0,004	2,6	0,0I	I,64	0,63	I0°	I,2	-
3	0,9	30/VII I2/VIII	I2,0	I4,8	>30	8,02 83	I,0	7,80	мг/л % экв	22,3 34,5	4,2 I0,9	3,8 4,6	75,6 38,5	I4,7 9,6	0,3 0,3	3,00 I,6	0,0II 0,0	I23,9 3,22	0,04I	2,0	0,04	I,48	0,58	5°	0,9	-
4	0,9	I8/VIII 28/VIII	8,89	I3,8	>30	I0,20 I04	2,2	7,60	мг/л % экв	23,4 35,7	4,4 II,0	2,8 3,3	72,0 36,0	I9,3 I2,2	0,2 0,3	3,00 I,5	0,000 0,0	I25,I 3,28	0,0I5	2,5	0,04	I,53	0,68	2°	0,8	-
5	0,9	26/IX I2/X	4,00	9,0	>30	8,68 80	2,5	7,60	мг/л % экв	28,3 33,4	4,9 9,5	7,5 7,I	92,I 35,8	27,3 I3,5	0,0 0,0	I,70 0,7	0,007 0,0	I6I,8 4,22	0,005	2,4	0,00	I,8I	0,64	5°	I,2	-

75. р. МЕРКЕ – зим. УЛБУТУЙ

I	0,5	3/III 20/III	0,II	I,2	>25	9,I6 70	0,9	8,20	мг/л % экв	35,7 29,3	9,8 I3,3	II,2 7,4	I2I,4 32,7	32,I II,0	II,3 5,3	4,00 I,0	0,038 0,0	225,5 6,08	0,0II	2,6	0,00	2,59	0,89	5°	I,0	-
2	0,5	II/IV 6/V	2,42	6,2	I4	II,84 I02	I,3	7,85	мг/л % экв	25,6 36,8	4,4 I0,3	2,5 2,9	87,2 4I,I	7,8 4,6	3,5 2,9	3,00 I,4	0,0I5 0,0	I34,0 3,48	0,04I	5,6	0,I7	I,65	0,58	20°	I2,9	32,2
3	0,5	I7/V I0/VI	8,63	7,2	>25	7,3I 65	I,3	7,60	мг/л % экв	I6,0 35,4	2,3 8,4	3,5 6,2	57,3 4I,6	5,8 5,3	I,8 2,2	I,50 0,9	0,0II 0,0	88,2 2,26	0,026	2,5	0,I2	I,00	0,48	I0°	I,8	5,6
4	0,5	28/V I0/VI	3,66	7,2	>25	7,28 64	4,4	7,60	мг/л % экв	I8,2 37,0	I,7 5,7	4,5 7,3	59,8 39,9	8,2 6,9	2,I 2,4	I,00 0,8	0,008 0,0	95,5 2,46	0,0I2	2,3	0,I0	I,05	0,49	I0°	I,6	3,2
5	0,2	4/IX I7/XI	3,28	8,6	I5	8,69 79	I,3	7,85	мг/л % экв	I9,4 37,3	2,3 7,3	3,5 5,4	67,7 42,7	4,I 3,I	2,8 3,I	2,00 I,I	0,0II 0,0	I0I,8 2,60	0,0I6	2,4	0,06	I,48	0,48	I0°	4,I	I2,3

79. р. ТАЛАС – с.КАРАОЙ, в 2,6 км ниже устья р. УЧКОШОЙ

I	0,I	27/V I0/VI	25,2	I4,0	2I	6,90 76	0,0	8,20	мг/л % экв	28,I 33,0	4,7 9,2	8,2 7,8	I06,8 4I,3	I4,3 7,I	I,I 0,7	4,00 0,9	0,005 0,0	I67,2 4,24	0,02I	4,8	0,0I	I,79	0,46	I0°	I,6	-
2	0,I	25/VI 2I/VII	56,3	I0,4	I8	9,29 94	I,3	7,20	мг/л % экв	20,5 35,9	3,8 I0,9	2,2 3,2	70,2 40,5	II,3 8,4	0,3 0,4	I,50 0,7	0,0I4 0,0	I09,8 2,84	0,0I9	5,0	0,00	I,33	0,55	2°	0,8	-
3	0,I	22/VII I2/X	47,0	I3,0	>30	8,86 95	0,0	7,60	мг/л % экв	2I,8 32,6	4,2 I0,5	5,8 6,9	83,6 4I,0	II,9 7,5	I,0 0,9	I,50 0,6	0,00I 0,0	I29,8 3,34	0,000	3,2	0,02	I,44	0,46	6°	I,I	-

№ анализа	Место взятия пробы	Дата взятия пробы / Дата анализа	Расход воды (м³/сек)	Температура воды	Прозрачность по стандартному шрифту (см)	O_2 (мг/л) / % насыщения	CO_2 (мг/л)	pH	Форма выражения анализа	Содержание ионов: Ca^{++}	Mg^{++}	$Na^{+}+k^{+}$	HCO_3^{-}	SO_4^{--}	Cl^{-}	NO_3^{-}	NO_2^{-}	Сумма ионов (мг/л) / (мг—экв/л)	Фосфаты (мг P/л)	Кремний (мг Si/л)	Железо общее (мг Fe/л)	Жесткость (мг—экв/л): общая	постоянная	Цветность по шкале	Окисляемость (мг O/л): перманганатная	бихроматная
1	2	3	4	5	6	7	8	9	10	11	12	13	14	15	16	17	18	19	20	21	22	23	24	25	26	27
4	0,I	3I/VIII / I2/X	25,0	II,6	>30	8,63 / 90	0,0	8,20	мг/л	26,7	4,4	5,2	98,2	I3,I	0,0	I,50	0,000	I49,I / 3,80	0,0I2	3,2	0,I2	I,69	0,48	6°	0,6	-
									% экв	35,0	9,5	5,5	42,4	7,I	0,0	0,5	0,0									
5	0,I	I5/X / 2/XI	I2,2	II,I	>30	9,08 / 93	0,0	7,60	мг/л	35,6	6,9	8,5	I33,6	20,3	I,7	I,70	0,00I	208,3 / 5,38	0,020	3,8	0,00	2,35	0,53	4°	I,I	-
									% экв	33,I	I0,6	6,3	40,7	7,8	0,9	0,6	0,0									
									8I. р. ТАЛАС – с. КИРОВСКОЕ																	
I	0,5	25/V / I0/VI	40,4	I6,8	3	8,40 / 97	0,0	8,20	мг/л	40,6	I3,0	I7,0	I64,7	42,4	5,2	3,00	0,0I4	285,9 / 7,56	0,0I2	5,5	0,0I	3,I0	0,72	I0°	I,8	-
									% экв	26,8	I4,2	9,0	35,7	II,6	2,0	0,7	0,0									
2	0,5	24/VI / 2I/VII	65,6	I4,6	8	8,47 / 94	0,0	8,20	мг/л	33,9	I0,8	I0,5	I39,I	28,2	3,5	2,00	0,020	228,0 / 6,00	0,028	5,6	0,00	2,58	0,64	7°	4,8	-
									% экв	28,2	I4,8	7,0	38,0	9,8	I,7	0,5	0,0									
3	0,5	29/VII / I2/X	52,6	I4,2	7	8,59 / 94	0,0	8,20	мг/л	38,7	I2,0	I4,5	I55,6	38,9	3,8	2,00	0,044	265,5 / 7,00	0,0I7	2,0	0,00	2,92	0,70	7°	0,9	-
									% экв	27,6	I4,I	8,3	36,4	II,6	I,6	0,4	0,0									
4	0,5	27/VIII / I2/X	38,7	I8,I	9	8,64 / I02	0,0	8,20	мг/л	4I,2	I3,4	I4,0	I72,6	35,2	4,0	3,00	0,023	283,4 / 7,44	0,000	4,8	0,00	3,I6	0,66	8°	I,3	-
									% экв	27,7	I4,8	7,5	38,0	9,8	I,5	0,7	0,0									
5	0,5	I4/X / 2/XI	23,8	I3,8	I0	9,48 / I03	0,0	8,30	мг/л	54,I	I9,6	I8,0	2I7,8	60,2	7,5	0,40	0,002	377,6 / I0,06	0,0I4	5,8	0,00	4,3I	I,0I	7°	0,9	-
									% экв	26,8	I6,0	7,2	35,5	I2,4	2,I	0,0	0,0									
									82. р. ТАЛАС – с. ПОКРОВКА																	
I	0,2	5/III / 20/III	-	5,0	II	9,90 / 82	-	8,20	мг/л	42,3	25,5	II,2	203,2	49,8	8,2	4,00	0,03I	344,2 / 9,32	0,005	3,I	0,I0	4,2I	I,I2	5°	I,6	5,5
									% экв	22,7	22,5	4,8	35,7	II,2	2,5	0,6	0,0									
2	0,5	22/III / 3/IV	-	5,4	0	I0,99 / 92	-	8,20	мг/л	43,9	I5,2	26,8	I8I,2	62,5	7,8	I,50	0,255	339,2 / 9,02	0,II8	3,5	0,30	3,46	0,78	25°	5,2	I6,7
									% экв	24,3	I3,8	II,9	32,9	I4,4	2,5	0,2	0,0									
3	0,5	25/V / I0/VI	42,6	I9,8	0	7,28 / 83	-	8,40	мг/л	4I,5	I3,4	I8,0	I78,I	38,3	5,7	0,75	0,0I5	295,8 / 7,78	0,036	5,6	0,06	3,I7	0,6I	I0°	I,7	5,6
									% экв	26,6	I4,I	9,3	37,5	I0,3	2,I	0,I	0,0									
4	0,2	I2/VI / I0/VII	I23	I8,0	3	7,60 / 83	-	8,20	мг/л	42,3	I6,9	0,8	I66,6	29,2	6,7	0,30	0,048	262,8 / 7,06	0,030	6,0	0,26	3,5I	I,03	I5°	2,4	I2,7
									% экв	29,9	I9,7	0,4	38,7	8,6	2,7	0,0	0,0									
5	0,2	30/VI / I6/VII	8I,6	I6,2	4	7,67 / 8I	-	8,20	мг/л	34,5	I3,0	2,8	I37,3	25,I	4,6	0,40	0,044	2I7,7 / 5,80	0,050	3,9	0,08	2,79	0,84	I0°	I,2	4,2
									% экв	29,7	I8,4	I,9	38,8	9,0	2,2	0,0	0,0									

6	0,2	10/VII 23/VII	46,0	15,0	4	8,20 85	-	8,20	мг/л % экв	41,5 29,6	14,0 16,4	7,0 4,0	159,2 37,3	32,9 9,7	6,7 2,7	1,50 0,3	0,035 0,0	262,8 7,00	0,075	4,5	0,12	3,23	0,90	5°	1,1	-
7	0,5	13/VII 16/IX	40,6	10,6	18	11,63 132	-	8,20	мг/л % экв	37,1 28,5	10,9 13,9	12,2 7,6	149,4 37,8	28,4 9,1	5,3 2,3	3,00 0,8	0,025 0,0	246,3 6,48	0,030	3,6	0,33	2,77	0,65	15°	2,8	8,1
8	0,5	3/XI 9/XII	28,1	9,8	18	9,22 86	-	8,40	мг/л % экв	51,3 27,0	16,4 14,2	21,0 8,8	207,3 35,8	50,6 11,1	9,6 2,8	2,00 0,3	0,012 0,0	358,22 9,50	0,028	3,3	0,12	3,92	0,81	5°	1,8	2,2
									90. р. КАРАБУРА - ущелье КОКСАЙ																
1	0,5	29/V 10/VI	4,48	17,0	>30	-	-	-	мг/л % экв	27,0 21,5	16,4 21,5	11,0 7,0	150,1 39,2	25,3 8,4	4,2 1,9	2,00 0,5	0,000 0,0	236,0 6,28	0,020	4,6	0,02	2,70	0,59	5°	1,7	-
2	0,5	30/VII 12/I	8,70	14,5	>30	-	-	-	мг/л % экв	36,3 31,0	10,3 14,6	6,5 4,4	138,5 38,9	23,5 8,4	4,9 2,4	1,00 0,3	0,011 0,0	221,0 5,84	0,000	2,0	0,02	2,66	0,71	5°	0,6	-
3	0,5	14/X 2/XI	3,10	2,8	>30	-	-	-	мг/л % экв	27,5 24,7	14,2 21,1	5,8 4,2	130,5 38,6	25,9 9,7	2,6 1,3	1,50 0,4	0,000 0,0	208,0 5,54	0,000	2,6	0,00	2,54	0,72	5°	0,5	-
									94. р. ШОКПАК - с. ЫКОВСКОЕ																
1	0,4	11/III 20/III	2,25	2,1	18	7,28 58	2,2	8,20	мг/л % экв	47,1 22,9	19,6 15,7	29,2 11,4	272,1 43,5	22,2 4,5	5,3 1,5	4,00 0,5	0,084 0,0	399,5 10,26	0,053	1,3	0,06	3,96	-	5°	1,7	6,7
2	0,4	26/III 15/IV	5,98	6,1	3	6,66 59	1,8	8,40	мг/л % экв	62,5 32,4	13,7 11,8	14,0 5,8	262,2 44,7	18,1 4,0	3,5 1,0	2,00 0,3	0,051 0,0	376,0 9,62	0,045	3,4	0,10	4,25	-	15°	5,0	-
3	0,4	13/IV 6/V	4,76	7,6	0	6,36 58	3,1	8,20	мг/л % экв	58,5 31,9	16,9 15,2	6,5 2,8	253,2 45,4	12,3 2,9	4,6 1,4	2,00 0,3	0,046 0,0	353,9 9,14	0,086	8,2	0,12	4,32	0,55	15°	5,0	16,3
4	0,5	21/IV 13/V	3,25	14,5	12	6,41 68	-	8,20	мг/л % экв	60,1 31,3	20,7 17,8	2,2 0,9	264,2 45,2	16,0 3,4	4,6 1,4	-	0,066 0,0	367,8 9,58	0,014	6,0	0,17	4,71	0,70	10°	-	16,9
5	0,4	23/V 10/VI	2,65	18,3	6	6,81 78	-	8,20	мг/л % экв	53,3 28,7	22,1 19,7	3,8 1,6	256,8 45,5	14,8 3,3	2,8 0,9	2,00 0,3	0,102 0,0	355,7 9,26	0,028	7,2	0,15	4,49	0,63	5°	5,4	-
6	0,4	12/VIII 10/IX	0,51	13,2	4	7,00 73	-	8,00	мг/л % экв	61,7 29,0	20,9 16,2	12,8 4,8	283,6 43,8	18,5 3,6	8,1 2,1	3,00 0,5	0,103 0,0	408,7 10,62	0,068	9,3	0,17	4,81	0,54	40°	3,6	9,9
									96. р. БЕРКАРА - у выхода из гор																
1	0,5	18/II 2/IV	0,083	7,6	>25	13,24 116	-	8,40	мг/л % экв	41,5 31,2	14,7 18,2	1,0 0,6	178,8 44,1	14,4 4,5	3,2 1,4	0,10	0,015 0,0	253,7 6,64	0,012	1,9	0,00	3,28	0,68	5°	5,8	14,0

№ анализа	Место взятия пробы	Дата взятия пробы / Дата анализа	Расход воды (м³/сек)	Температура воды	Прозрачность по стандартному шрифту (см)	O_2 (мг/л) / % насыщения	CO_2 (мг/л)	pH	Форма выражения анализа	Содержание ионов: Ca^{++}	Mg^{++}	$Na^{+}+k^{+}$	HCO_3^{-}	SO_4^{--}	Cl^{-}	NO_3^{-}	NO_2^{-}	Сумма ионов (мг/л) / (мг—экв/л)	Фосфаты (мг P/л)	Кремний (мг Si/л)	Железо общее (мг Fe/л)	Жесткость (мг—экв/л): общая	постоянная	Цветность по шкале	Окисляемость (мг O/л): перманганатная	бихроматная
1	2	3	4	5	6	7	8	9	10	11	12	13	14	15	16	17	18	19	20	21	22	23	24	25	26	27
2	0,5	15/IV / 6/V	0,84	11,3	20	10,7 / 101	-	8,40	мг/л	38,5	11,7	1,5	161,0	9,9	2,1	2,00	-	226,7 / 5,88	0,012	1,8	-	2,88	0,61	5°	1,4	6,4
									% экв	32,7	16,3	1,0	44,9	3,6	1,0	0,5										
3	0,5	18/VI / 3/VII	0,13	12,1	>25	7,71 / 74	-	8,20	мг/л	47,5	13,0	3,0	193,4	15,6	2,5	0,20	0,015	275,2 / 7,12	-	-	0,00	3,44	0,63	5°	3,2	8,2
									% экв	33,3	15,0	1,7	44,5	4,5	1,0	0,0	0,0									
4	0,5	23/VII / 26/VIII	0,13	14,8	0	8,32 / 85	-	8,20	мг/л	49,1	11,9	8,5	198,9	18,9	3,5	1,50	0,017	292,3 / 7,54	0,016	5,6	0,15	3,44	0,56	5°	3,0	9,9
									% экв	32,5	13,0	4,5	43,2	5,2	1,3	0,3	0,0									
5	0,5	17/XI / 21/XII	0,062	5,2	-	9,88 / 82	-	8,20	мг/л	46,7	11,2	3,8	191,0	8,2	2,8	1,00	0,006	264,7 / 6,80	0,045	1,9	0,21	3,26	0,52	-	1,4	4,3
									% экв	34,3	13,5	2,2	46,0	2,5	1,2	0,3	0,0									
									100. оз. БИЙЛЮКОЛЬ - с. КАНАУТКЕЛЬ																	
1	3000; 45	26/III / 3/IV	-	6,8	14	13,39 / 115	-	8,40	мг/л	63,3	45,0	92,8	210,5	301,6	29,8	0,05	0,017	743,0 / 21,14	0,010	3,6	0,19	6,87	3,57	25°	11,5	29,5
									% экв	15,0	17,5	17,5	16,3	29,7	4,0	0,0	0,0									
2	3000;072	26/III / 15/IV	-	7,2	11	13,11 / 113	-	8,45	мг/л	63,3	44,5	93,2	220,1	291,7	30,5	0,00	0,000	743,3 / 21,10	0,025	3,9	0,35	6,84	3,37	25°	5,6	25,6
									% экв	15,0	17,3	17,7	17,1	88,8	4,1	0,0	0,0									
3	3000;0,20	12/V / 22/V	-	20,4	20	9,82 / 111	-	8,45	мг/л	61,1	49,8	93,8	220,1	303,2	34,4	0,05	0,006	762,4 / 21,80	0,018	7,6	0,21	7,16	3,70	15°	2,7	9,3
									% экв	14,0	18,8	17,2	16,6	29,0	4,4	0,0	0,0									
4	3000;4,20	12/V / 22/V	-	17,2	20	9,38 / 100	-	8,45	мг/л	63,5	49,8	106,2	225,0	330,4	33,7	0,30	0,006	808,9 / 23,04	0,025	8,0	0,28	7,29	3,75	20°	2,1	4,6
									% экв	13,8	17,8	18,4	16,0	29,9	4,1	0,0	0,0									
5	3000;0,20	20/VII / 26/VIII	-	23,6	4	6,81 / 82	-	8,20	мг/л	63,9	55,0	107,0	164,7	390,8	40,7	-	0,019	822,1 / 23,98	0,011	15,1	0,10	7,71	-	10°	2,7	9,9
									% экв	13,3	18,8	17,9	11,3	33,9	4,8		0,0									
6	3000;3,43	20/VII / 26/VIII	-	23,5	4	7,01 / 84	-	8,20	мг/л	64,7	54,5	133,2	228,0	391,2	40,7	0,05	0,025	912,3 / 26,08	0,011	11,8	0,08	7,71	4,14	5°	2,2	9,2
									% экв	12,4	17,2	20,4	14,3	31,3	4,4	0,0	0,0									
7	3000;0,20	23/VIII / 20/X	-	25,4	-	10,17 / 126	-	8,80	мг/л	54,1	55,6	129,2	190,9	399,1	35,4	0,05	0,017	864,3 / 24,88	0,057	8,6	0,15	7,28	4,30	-	5,3	16,4
									% экв	10,8	18,4	20,8	12,6	33,4	4,0	0,0	0,0									
8	3000;3,52	23/VIII / 20/X	-	23,2	23	8,31 / 99	-	8,80	мг/л	50,9	56,5	131,2	185,4	404,4	34,7	0,05	0,015	863,1 / 24,88	0,025	9,7	0,12	7,20	4,31	20°	4,7	16,7
									% экв	10,2	18,7	-21,1	12,2	33,9	3,9	0,0	0,0									
9	3000;3,18	4/XI / 9/XII	-	9,4	-	7,66 / 70	-	8,40	мг/л	58,1	53,4	137,8	218,4	386,3	41,5	0,40	0,017	895,9 / 25,60	-	-	-	7,29	3,89	-	5,1	11,1
									% экв	11,3	17,2	21,5	14,0	31,4	4,6	0,0	0,0									

104. оз. ИССЫК - КУЛЬ - г. РЫБАЧЬЕ

I	30;0,5	30/III 14/IV	-	6,8	>30	8,81 67	0,0	8,60	г/л % экв	0,II 3,0	0,29 12,8	1,60 34,2	0,33 2,9	2,II 23,4	1,57 23,7	0,07 0,0	0,002 0,0	6,01 187,42	0,016	2,6	0,02	29,62	-	3°	4,I	-
2	30;0,5	27/IV 29/V	-	9,6	>30	I2,3 I29	0,0	8,70	г/л % экв	0,II 3,0	0,29 12,8	1,60 34,2	0,32 2,8	2,I0 23,4	1,57 23,8	0,I5 0,0	0,002 0,0	5,99 187,02	0,003	3,0	0,02	29,62	-	2°	3,9	-
3	30;0;5	29/V 2I/VII	-	I5,I	>30	II,30 I33	0,0	8,60	г/л % экв	0,II 3,0	0,29 I3,0	1,57 34,0	0,33 2,9	2,08 23,4	1,55 23,7	0,05 0,0	0,004 0,0	5,93 185,06	0,006	4,6	0,02	29,64	-	9°	2,5	-
4	30;0,5	30/VI 2I/VII	-	I6,4	>30	I0,80 I30	0,0	8,70	г/л % экв	0,II 3,0	0,29 I2,9	1,60 34,I	0,32 2,8	2,09 23,2	1,60 24,0	0,05 0,0	0,008 0,0	6,01 187,68	0,025	3,8	-	29,84	-	5°	2,7	-
5	30;0,5	29/VII 29/VIII	-	20,6	>30	8,48 III	0,0	8,60	г/л % экв	0,II 3,I	0,29 I2,7	1,60 34,2	0,32 2,8	2,I0 23,2	1,60 24,0	0,05 0,0	0,000 0,0	6,02 187,74	0,032	4,7	0,00	29,64	-	I0°	2,9	-
6	30;0,5	28/VIII 7/X	-	20,7	>30	8,97 II7	0,0	8,70	г/л % экв	0,II 3,0	0,29 I2,6	1,64 34,4	0,33 2,9	2,I3 23,3	1,6I 23,8	0,05 0,0	0,000 0,0	6,II 190,40	0,04I	4,2	0,00	29,64	-	I0°	2,5	-
7	30;0,5	29/IX 3/XI	-	I7,0	>30	8,22 I00	0,0	8,60	г/л % экв	0,I2 3,I	0,29 I2,7	1,6I 34,2	0,33 2,9	2,I2 23,5	1,57 23,6	0,30 0,0	0,005 0,0	6,04 187,90	0,0I0	4,4	0,00	29,70	-	0°	I4,2	-
8	30;0,5	27/X II/I- 7I	-	II,4	>30	II,49 I26	0,0	8,80	г/л % экв	0,II 3,0	0,29 I2,8	1,58 34,2	0,33 2,9	2,09 23,5	1,55 23,6	0,40 0,0	0,000 0,0	5,95 185,30	0,003	3,6	0,00	29,36	-	0°	30,8	-
9	30;0,5	27/XI II/I- 7I	-	6,4	>30	II,8I II5	0,0	8,80	г/л % экв	0,I2 3,0	0,29 I2,5	1,64 34,5	0,33 2,8	2,II 23,I	1,62 24,I	0,35 0,0	0,000 0,0	6,II 190,20	0,04I	4,4	0,00	29,50	-	I°	20,8	-
I0	30;0,5	24/XII II/I- 7I	-	3,7	>30	I0,I0 92	0,0	8,70	г/л % экв	0,II 3,0	0,29 I2,7	1,62 34,3	0,33 2,9	2,I0 23,I	1,6I 24,0	0,35 0,0	0,000 0,0	6,06 I88,92	0,0I6	2,4	0,00	29,64	-	0°	I7,6	-

Научно-техническая
БИБЛИОТЕКА
отдела гидрометфонда
АГМО УГМС Казахской ССР
Инв. № 19905

Подписано к печати 18.УII-1972г. Формат бумаги 70x90/4
Уч. - изд. л. 38,0 Печ. л. 48 Тираж 200 экз.
Заказ № 118 Цена 2 р. 34 коп.

Отпечатано в офсетном цехе МСФ ГУГМС г.Новосибирск-33
ул. Обогатительная,6